

Муниципальное общеобразовательное учреждение
средняя общеобразовательная школа с.Ахсарисар

Океания - островная часть света

7 класс

Учитель географии

Катаев М.Ю.





Мир, полный волнующих тайн и красот, раскинулся на огромных просторах Тихого океана. Мир людей, до сих пор ведущих традиционный образ жизни в живущих в единении с природой.



Вопросы, вопросы...

- Кто вы, покорители Великого океана?
- Как ваши предки попали на многочисленные острова?
- Как вам живется в изоляции от цивилизации?

**Что же за загадочный мир скрывается в
Океании, в который попасть нелегко, но очень
интересно!**



Океания – это крупнейшее скопление островов (около 10 000) в центральной и юго-западной части Тихого океана. Площадь островов около 1 млн.кв.км - меньше 2 % водного пространства, где они расположены. Среди островов выделяются большими размерами о.Новая Гвинея и о-ва Новая Зеландия.



Происхождение островов

В пределах тихоокеанского «Огненного кольца» образовались группы вулканических островов (о. Таити, Маркизские и Марианские о-ва). Они разрушаются волнами, часто на стенках конуса вулкана вырастают коралловые постройки и образуются атоллы.

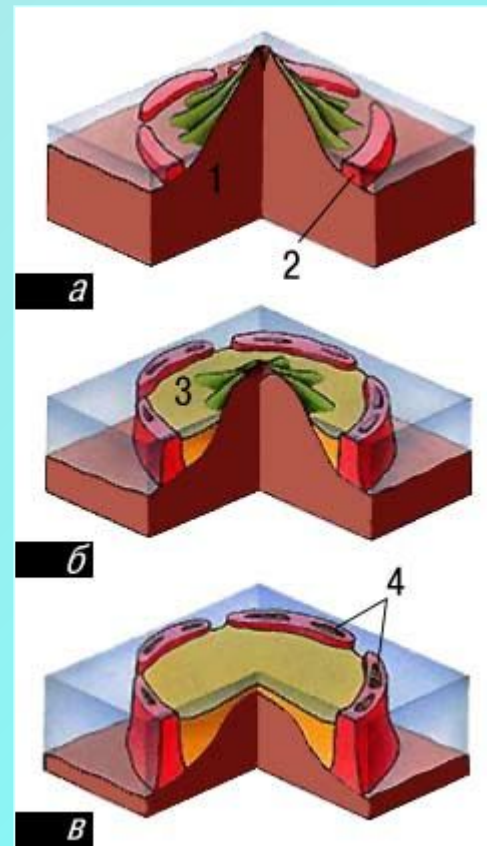


Острова Новая Гвинея, Новая Зеландия, Новая Каледония и другие имеют материковое происхождение.



Происхождение островов

Большинство островов являются **атоллами** – низкими островами, имеющими форму кольца и возвышающимися над уровнем моря. **Лагуна** – мелкий водоем внутри атолла с чистой, тихой водой.



2 – коралловые постройки. 3 – лагуна, 4 – атолл.

Природа Океании

Климат

На большинстве островов здоровый и благоприятный для человека умеренно жаркий климат, т.к. океан смягчает жару. Только на западных островах, особенно в Новой Гвинее, климат влажный, жаркий, а в горах наблюдается большой суточный перепад температур.




Особую опасность сулят жителям островов тропические циклоны, которые особенно страшны на низких коралловых атоллах. Удары грозных волн принимают на себя коралловые рифы, которыми окружена большая часть островов Океании.

Природа Океании

Растительный и животный мир

Хотя вся Океания покрыта вечнозеленой растительностью, наиболее богата она только на островах материкового происхождения. Здесь размещаются тропические леса, саванны и луга.





На вулканических островах часты землетрясения, извержения гейзеров. Велика здесь опасность прихода волн цунами.

Чем дальше к востоку, тем однообразнее и скуднее становится растительность: лишь скромные рощи кокосовых пальм и панданусов.



Воды в лагунах и вблизи побережья изобилуют рыбой и морепродуктами, являющимися главным блюдом в рационе океанийцев.



Жизнь коралловых рифов



Краб



Хищная рыба мурена



Акула




Заселение Океании





Океанийцы были искусными мореходами и судостроителями. Ориентируясь по звездам и нехитрой «узелковой» карте, они совершали плавания за тысячи километров от родных островов.

*«Узелковая» карта
полинезийцев*





Норвежский ученый и путешественник Тур Хейердал выдвинул гипотезу о том, что Океанию могли заселить выходцы из Южной Америки.



Коралловые рифы на подходе к о.Пасхи



Цветок бальсового дерева


Жители Океании

По особенностям расового состава, языку и культуре в Океании выделяются три крупных региона: Микронезия, Полинезия и Меланезия. Эти сложные названия состоят из общего корня «несос», по-гречески – остров.



Меланезийцы

«Мелас» в переводе с греческого означает «черный». Меланезия – «черные острова». Это Новая Гвинея, Новые Гебриды, Новая Каледония, Фиджи и множество более мелких островов. Их коренное население состоит из двух больших групп – меланезийцев и папуасов. Внешне они чрезвычайно похожи – темнокожие с курчавыми волосами и приплюснутым носом, но различаются по языку.



Меланезийские воины и охотники

Меланезийцы (папуасы)



Папуасский танец

Несмотря на миссионерскую деятельность европейцев, папуасы до сих пор являются язычниками. Велика в племенах власть шаманов.


Меланезийцы (папуасы)



*Папуасские
деревни*



*Порт-Морсби - современный город в
Папуа-Новой Гвинее*



Великий русский ученый-гуманист и просветитель, Николай Николаевич Миклухо-Маклай неоднократно бывал среди папуасов, изучая их быт и нравы. Своими трудами опроверг существовавшую в науке XIX века теорию о неполноценности представителей черной и иных рас.



*Рисунок хижины ученого на
Новой Гвинее*

Полинезийцы

Полинезия занимает самое обширное пространство Тихого океана и включает множество разнообразных островов. «Поли» переводится с греческого как «много». Простирается от Новой Зеландии на юге до Гавайских островов на севере, от островов Таити, Самоа, Туамоту на западе до о.Пасхи на востоке.





Таитянские женщины всегда славилась своей красотой

Полинезийцы – истинные любители праздников!



Танцор-полинезиец



Барабанщик на местном празднике. о.Тонга

Полинезийцы – непревзойденные мореплаватели. Их лодки с двойным балансиrom до сих пор используются на островах. На них помещаются не только воины или торговцы, но и их жены и дети, запасы плодов и семян, а также свиньи – главное домашнее животное океанийцев.



Земледелие и животноводство –
важные виды хозяйственной деятель-
ности жителей Океании.



*Террасированные поля на о Новая
Гвинея*



Клубни таро






*Копра – высушенная середина
кокосового ореха*

Использование в пищу плодов кокосовой пальмы и получение копры является главным источником существования для многих народов Микронезии – «маленьких островов» в западной части Океании.



Плоды кокосовой пальмы

Гоген в Полинезии



*П.Гоген.
Автопортрет*


Одним из известных европейцев, последние годы своей жизни прожившим на Таити, был Поль Гоген, известный французский художник-постимпрессионист.

В 1891 г. Гоген уехал на Таити в надежде найти там воплощение своей мечты о золотом веке, о жизни в гармонии с природой и людьми.





Таитянки, 1891



Девушка с манго, 1892



Таитянка с манго, 1892

