

ПРЕЗЕНТАЦИЯ ПО ГЕОГРАФИИ НА ТЕМУ: «ГРАНИЦЫ РОССИИ»

Выполнила
учитель
географии
МБОУ лицей
№5 г.Воронеж:
Зенцова
Лариса
Евгеньевна

Оглавление:

- 1)Цель
- 2)Содержание
- 3)Вывод

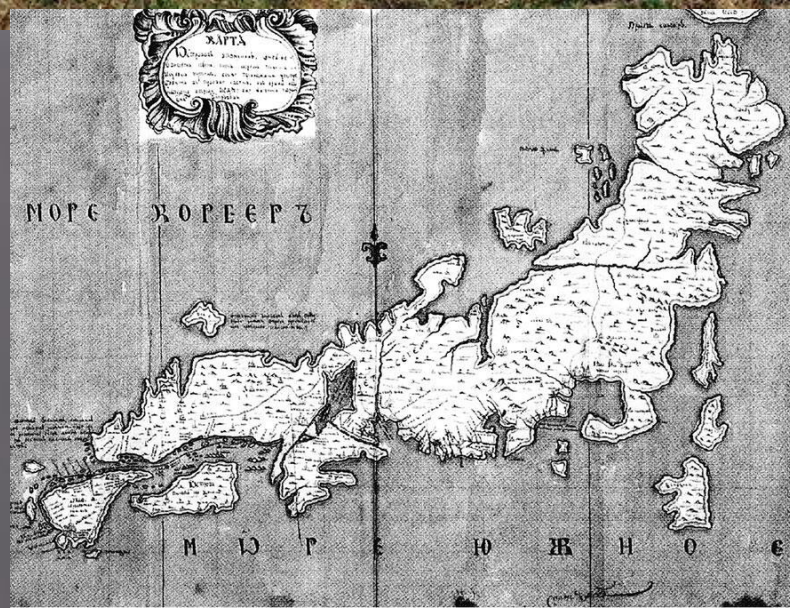
Цель:

- 1) Изучить границы.
- 2) Найти отличия между границами
- 3) Понять в чём сходства границ

Все страны ,с которыми граничит Россия.

Протяженность российских рубежей составляет более 60,9 тыс. км, которые охраняют более 10 тыс. военнослужащих. Россия граничит с 16-ю государствами.

- 1.Норвегия
- 2.Финляндия
- 3.Эстония
- 4.Латвия
5. Литва
- 6.Польша
- 7.Белорусь
- 8.Украина
- 9.Грузия
- 10.Азербайджан
- 11.Казахстан
- 12.Монголия
- 13.Китай
- 14.КНДР
- 15.Япония
- 16.США



Российско-норвежская граница

Российско-норвежская граница была установлена 14 мая 1826 года между Российской империей и королевством Норвегия (на тот момент в унии со Швецией)

Это самая северная сухопутная граница России, вся она проходит севернее Полярного круга. Является самым давним участком границы России с НАТО (с 1949 года). В советское время граница была практически закрытой, в основном по инициативе СССР. В 1990-е годы, после распада СССР, норвежская сторона активно ратовала за демонтаж советских пограничных заграждений, что и было сделано.



Российско-финская граница


Восточная граница [Швеции](#) (от [Финског о](#) до [Ботнического залива](#)), в состав которой до [1809 года](#) входила территория [Финляндии](#), была определена в [1323 году Ореховецким мирным договором](#). В 1595 году в селе Тявзино было подписано [мирное соглашение](#) между Королевством Швеция и Московским Царством. Граница впервые была проведена до Северного моря (Баренцево море) и разделила Лапландию на шве. После [советско-финской войны 1939 – 1940 годов](#) был заключён [Московский мирный договор с Финляндией](#), по которому



Российско-эстонская граница

Протяжённость сухопутной границы составляет 333,7 км (в том числе 89,5 км собственно сухопутной, 87,5 км речной и 147,8 км озёрной, из которой по акваториям Псковского, Теплового и Чудского озерам проходит 126,2 км). Помимо этого имеется участок межгосударственной морской границы в 142,0 км ([Финский залив](#) Балтийского моря)

Значительная часть границ с Эстонией — водные; проходят по фарватеру реки [Наровы](#) и [Чудскому озеру](#); на юге имеется сухопутный участок, части которого оспаривались Эстонией до присоединения страны к [ЕС](#) и [НАТО](#).



Российско- Латвийская граница

Российско-латвийская граница —

современная государственная граница между Российской Федерацией и Латвийской Республикой. В современном виде существует с 23 августа 1944 года. В 2004 году стала частью восточных границ ЕС и НАТО.

Вся российско-латвийская граница является частью границы Псковской области. Общая протяжённость границы составляет 270,5 км, в том числе 137,2 км сухопутной, 127,5 км речной и 5,8 км озёрной. По другим данным — 283,6 км или



Российско-литовская граница

Российско-литовская граница проходит (с запада на юго-восток, по часовой стрелке) через [Куршскую косу](#) и [Куршский залив](#), потом проходит по [Неману](#), затем — по рекам [Шещупе](#), [Шервинта](#), Лепоне, акватории. Для пересечения границы с Литвой требуется [Шенгенская виза](#). Протяжённость сухопутной границы составляет 266,0 км (в том числе 29,9 км собственно сухопутной, 206,0 км речной и 30,1 км озёрной), помимо этого имеется участок межгосударственной морской границы в 22,4 км [Виштынецкого озера](#). На Российско-литовской границе имеется контрабанда и полулегальное «челночное» место российских и белорусских дешёвых



Российско- польская граница

Протяжённость 232 км .

Российско-польская граница — современная государственная граница между [Российской Федерацией](#) и [Польской Республикой](#). Российско-польская граница фактически не привязана к географическим объектам и проведена примерно по прямой. Вся российско-польская граница является .

Протяжённость границы — 204,1 км (в том числе 203,3 км сухопутной и 0,8 км озёрной), помимо этого имеется участок межгосударственной морской границы в 32,2 км. Участок территории Калининградской области, расположенный вдоль всей границы, выделен в приграничную зону и отгорожен на севере инженерно-техническими заграждениями, поэтому попасть туда нельзя.

Появилась граница в 1945 г.



Российско- белорусская граница

Существует с момента распада СССР, когда РСФСР и Белоруссия стали отдельными государствами. Протяжённость границы составляет 1239 километров, в том числе 857,7 км сухопутной, 362,3 км речной и 19,0 км озёрной. Через эту границу осуществляется внешняя торговля России и Белоруссии. С [1 апреля 2011 года](#) был отменён транспортный контроль на границе. С 7 февраля 2017 года с российской стороны в целях безопасности создана пограничная зона.



Российско-украинская граница

Длина морской части — 321 км, сухопутной — 1974,04 км. Протяжённость спорной с 2014 года границы смежной с Крымом — по суше (22 км), по лиманам Сиваша (146 км) и примерно 600 км по акватории Черного и Азовского морей

Регионы, граничащие с Украиной:

Брянская область


Курская область

Белгородская область

Воронежская область

Ростовская область

Республика Крым



Российско-грузинская граница

После [советизации Грузии](#), с [1921 года](#) до [1991 года](#) существовала граница между [РСФСР](#) и [Грузинской ССР](#) (с декабря 1922 эта граница оказалась внутри [СССР](#), до 1936 Грузия в составе [ЗСФСР](#)).

осле [вооружённого конфликта в 2008 году](#), когда официальное признание со стороны России как независимые государства получили республики [Южная Осетия](#) и [Абхазия](#), граница между Грузией и Россией, с российской точки зрения, претерпела существенные изменения. С одной стороны, сократилась её длина (с 875,5 км по материку (или с морской — то с 897,9 км) до 572,5 км), с другой — она распалась на два участка (западный и



Российско-казахская граница

Граница унаследовала своё расположение от границы между [Казахской ССР](#) и [РСФСР](#). Протяжённость сухопутной границы — 7598,8 км. Российско-казахстанская граница практически полностью сухопутна (в том числе 5936,1 км собственно по суше, 1516,7 км речной границы, 60 км озёрной границы). Протяжённость морской границ **Регионы Российской Федерации, граничащие с Казахстаном:**

[Астраханская область](#)

[Волгоградская область](#)

[Саратовская область](#)

[Оренбургская область](#)

[Челябинская область](#)

[Курганская область](#)

[Тюменская область](#)

[Омская область](#)

[Новосибирская область](#)

[Алтайский край](#)



Российско-азербайджанская граница

Современная сухопутная межгосударственная граница между Россией (Дагестаном) и Азербайджаном.

Протяжённость — 327,6 км (в том числе речная 55,2 км, сухопутная 272,4 км) на материке и 22,4 км морской границы^[1]. На границе расположена крайняя южная точка РФ. До 1991 года была границей между РСФСР (в том числе Дагестанской АССР) и Азербайджанской ССР. Автомобильное, железнодорожное и пешеходное сообщение между Россией и Азербайджаном осуществляется через несколько контрольно-пропускных пунктов. Граница разделяется на три участка — горный, предгорный



Российско-монгольская граница

Российско-монгольская граница – современная государственная [граница](#) между [Российской Федерацией](#) и [Монголией](#).

Практически полностью сухопутна.

Общая протяжённость границы составляет 3 485 км, в том числе 2 878,6 км сухопутной, 588,3 км речной и 18,1 км озёрной. По длине уступает только российско-казахстанскому и российско-китайскому участкам.

Современные очертания граница приобрела [29 декабря 1911 года](#), когда Монголия получила независимость от [Цинской империи](#). До этого она была частью границы между Российской и Цинской империями. В настоящее время с Монголией граничат четыре субъекта РФ: [Республика](#)



Российско-китайская граница

Современная государственная граница между РФ и КНР. Современные очертания приобрела после окончательной демаркации в 2005 году (с территориальными уступками в пользу Китая). Современная протяжённость — 4209,3 км, в том числе 650,3 км сухопутной, 3489,0 км речной и 70,0 км озёрной (для сравнения, длина российско-казахской границы — 7 512,8 км). Распадается на два участка: длинный восточный и короткий западный (около 50 км). Между ними находится Монголия, ограниченная Россией на севере и Китаем на юге. Российско-китайская граница имеет как речные (проходит по фарватеру



Российско-японская граница

Российско-японская граница очень часто менялась, [Курильские острова](#), либо их часть, оказывались то под властью [России](#), то под властью [Японии](#).

В [1905](#) - [1945](#) гг. в состав Японии также входила южная часть острова [Сахалин](#) ([Карафуто](#)), поэтому в период 1905 – 1945 гг. часть российско-японской, а затем и советско-японской границы была сухопутной. Современная граница была установлена после [Второй мировой войны](#)



Граница США и РФ

Пограничные конфликты


В [1916](#) года, пользуясь слабой охраной северных границ России на острове Ратманова начала незаконно действовать американская [фактория](#), которая, пользуясь затем хаосом Гражданской войны и революции, многие годы не выплачивала таможенных пошлин в казну России. В сентябре [1925](#) года к острову Ратманова прибыл пограничный сторожевой корабль СССР «[Воровский](#)», после чего [американцы](#) были вынуждены покинуть российскую территорию. В [1941](#) году на острове была создана полноценная советская погранзаезда, действующая до настоящего времени.

Российско-американская граница — современная водная граница между [США](#) и [РФ](#). Находится в водах [Берингова пролива](#). Длина — 49 километров [\[1\]\[2\]](#). Проходит по 169° зап.



Граница КНДР и РФ

Российско-корейская граница протяжённостью 39,4 км, в том числе 17,3 км речной и 22,1 км морской, представляет собой самый короткий из всех участков государственной границы Российской Федерации. Через реку Туманную (Туманган) в 800 м юго-западнее станции Хасан между границами РФ и КНДР построен железнодорожный мост Дружбы. Автомобильные и пешеходные пограничные переходы отсутствуют. Приграничный населённый пункт — [посёлок Хасан](#).



ВЫВОД

Каждая граница России с разными странами тоже разная . Мы совершили небольшое путешествие по России , наблюдали разную местность границ и видели людей разных рас .Надеюсь Вам понравилось!)

Спасибо за внимание!