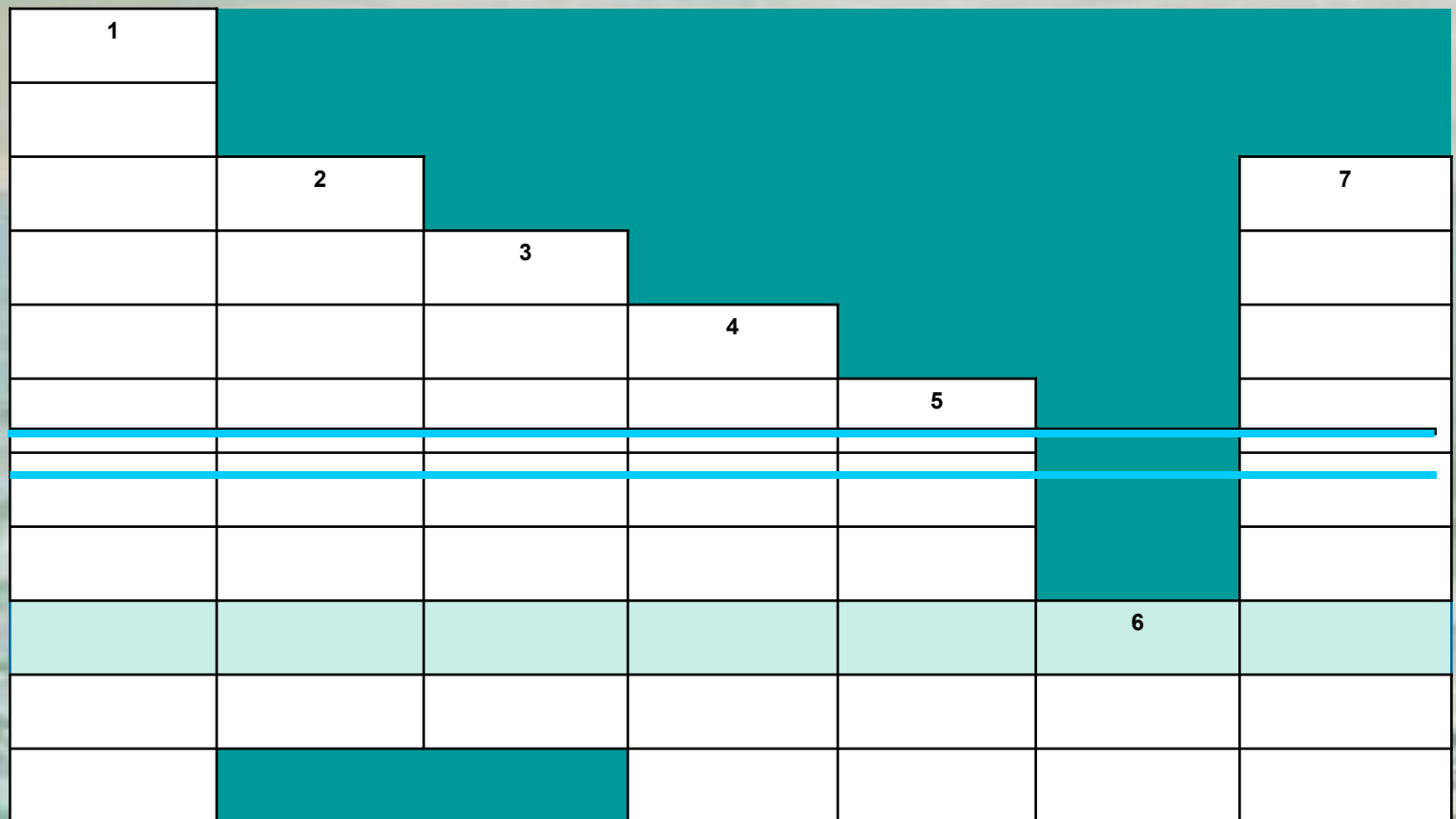


Тема: «Путешествия морских народов»

Урок географии 5 класс



1. Полуостров на севере Европы.
2. Остров на севере Атлантического океана.
3. Часть света.
4. Море на северо-западе Европы.
5. Большой остров, покрытый льдами.
6. Источник, выбрасывающий фонтаны горячей воды и пара.
7. Океан.

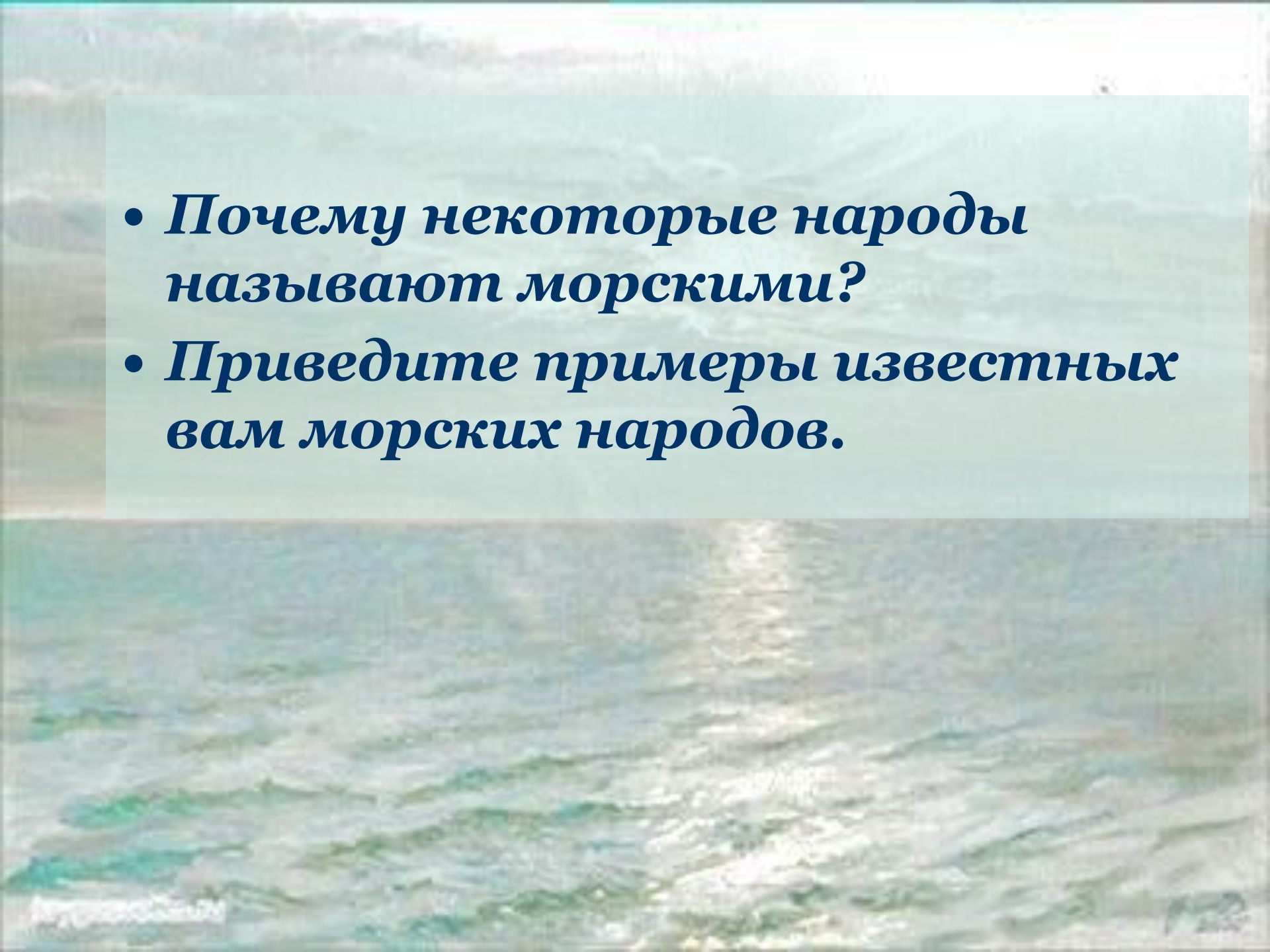


Цель занятия:

- Узнать кто такие викинги.*
- Какие географические открытия совершили викинги.*
- Какие особенности природы характерны для Исландии и Гренландии.*
- Почему викингов не считают первооткрывателями Америки.*

An aerial photograph of a coastline. The foreground shows a wide, sandy beach with gentle waves washing onto it. The water is a vibrant turquoise color, transitioning to a deeper blue further out. The background shows a hazy, mountainous landscape under a bright sky. The text is overlaid in the upper center of the image.

Средства обучения:
Карта мира.

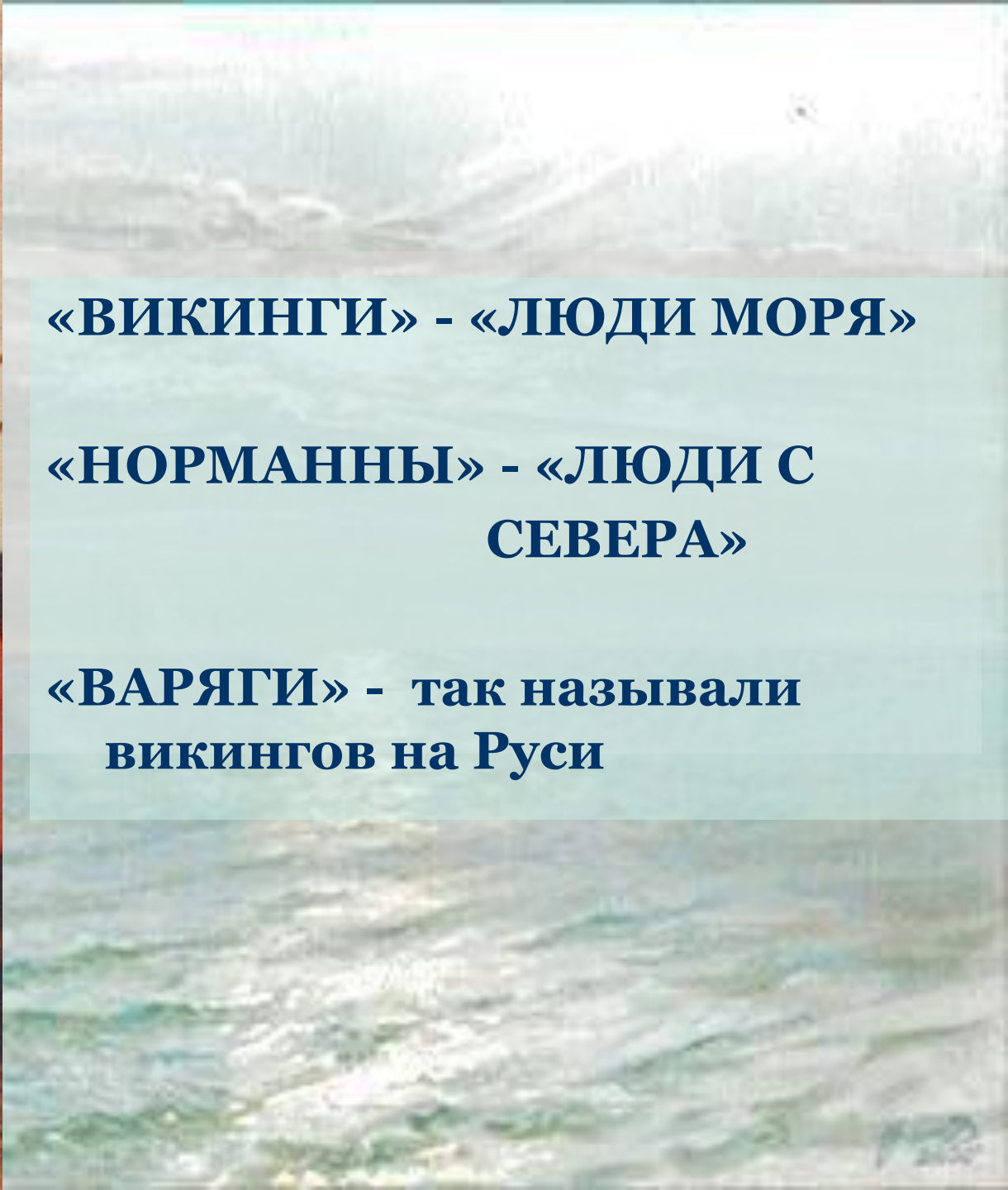
- 
- *Почему некоторые народы называют морскими?*
 - *Приведите примеры известных вам морских народов.*




«ВИКИНГИ» - «ЛЮДИ МОРЯ»

**«НОРМАННЫ» - «ЛЮДИ С
СЕВЕРА»**

**«ВАРЯГИ» - так называли
викингов на Руси**




A dramatic landscape of a fjord with steep, dark mountains and a Viking longship on the water under a cloudy sky. The scene is captured in a dark, moody tone, with the water reflecting the overcast sky. The longship is positioned on the right side of the frame, facing towards the viewer. The mountains are rugged and steep, with some snow visible on the distant peaks. The overall atmosphere is somber and majestic.

**Скандинавский
полуостров**



- **Суровые природные условия на родине побуждали викингов к плаваниям в поисках новых земель и привели этих людей, не боявшихся холодных морей, к великим географическим открытиям**



Драккар викингов

Исландия



Гренландия



Работа с текстом учебника

1 ряд - викинги

2 ряд - от острова к острову

3 ряд - повесть о гренландцах.

- Задание 1. Что в переводе на русский обозначают слова викинг, норманн? Как назывались их корабли, как они выглядели?
- Задание 2. Аргументируйте цитату учебника «Жизнь в Гренландии была очень скудная».
- Задание 3. - чем же так посчастливилось Лейву?

Эйрик Рыжий

- – знатный исландец, норманнский мореплаватель X в.
- Ок. 982 г. высадился в Гренландии, впервые обследовал ее южное и юго–западное побережье.
- Основал первые норманнские поселения на южном побережье; дал Гренландии название. Повторно посетил Гренландию в 985 г.
- Эйрик Рыжий – отец Лейфа Эйрикссона, который около 1000 г. достиг берегов Сев. Америки.



Лейв Эйрикссон

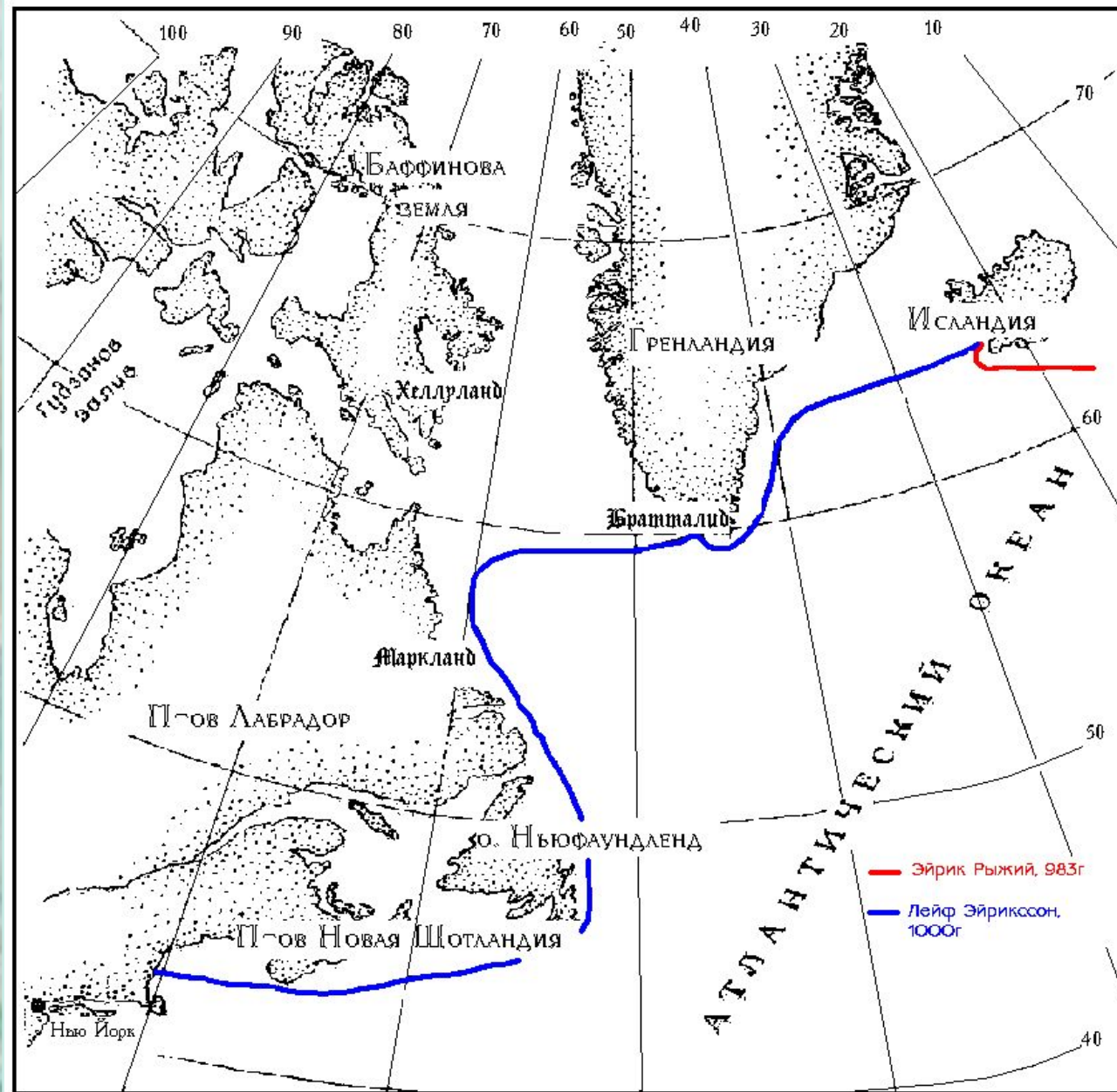
(ок. 975 г. - ок. 1022 г.) –

исландский мореплаватель, совершил плавание к берегам Северной Америки.


С именем Лейва Эйрикссона связано крупное историческое событие, которое часто определяется как открытие Америки почти за 500 лет до Колумба.



Что было подтверждено в 1960-х гг., после того как норвежский археолог Хельге Ингстад обнаружил остатки норманнского поселения X— XI вв. на северной оконечности Ньюфаундленда.



Лейв Эйрикссон и его спутники, ступив в 982 г. на американскую землю, жили охотой и рыболовством.



«Винланд» - Виноградная Земля

Колония викингов на Ньюфаундленде *(реконструкция)*







- Когда викинги причалили к побережью Североамериканского континента, они не нашли его необитаемым, и, учитывая привычки норманнов, надо полагать, индейцы оказали им жестокое сопротивление. Поселение викингов находилось слишком далеко, и поэтому они вынуждены были отказаться от мысли основать на новой земле свою колонию.
- После неудачной попытки колонизации американского побережья, мир викингов начал клониться к упадку. Отрезанная от остального мира, колония в Гренландии утратила свое значение, и к 1500 году последние поселенцы либо умерли, либо покинули ее.
- Исландия, сохранив свои ресурсы, выжила, и можно сказать, что этот неприветливый остров, расположенный почти у Северного полярного круга, является осколком XI века. Язык исландцев мог бы легко понять любой викинг, настолько он похож на язык колонистов, которые прибыли сюда в 870 году.

Рефлексия

- **Составить синквейн:**
- **1 строка-** существительное. («Эйрик», «Гренландия», «Варяг »)
- **2 строка-** два слова, прилагательные, описывающие основную мысль
- **3 строка-** три глагола, описывающие действия в рамках темы
- **4 строка-** предложение из 4-х слов (выражающее чувство)
- **5 строка-** существительное одно слово (общее)



Земли викингов

Завоевания IX-X веков

Походы викингов

ГРЕНЛАНДИЯ
ЛОФОТЕНСКИЕ О-ВА
ЛАПЛАНДИЯ
ИСЛАНДИЯ
ШЕТЛАНДСКИЕ О-ВА
НОРВЕЖЦЫ
ФИННЫ
СТАРАЯ ЛАДОГА
БЕЛОЕ ОЗЕРО
НОВГОРОД
ВОЛГА
БУЛГАРИЯ
РОСТОВ
ФАРЕРСКИЕ О-ВА
БЕРГЕН
ОСЛО
ШВЕДЫ
ДАТЧАНЫ
ХЕДЕБЮ
ВИТЕБСК
КИЕВ
ДНЕПР
ХЕРСОН
ДОН
ГЕБРИДСКИЕ О-ВА
ИРЛАНДИЯ
ДУБЛИН
ИОРК
ЛОНДОН
БРЕМЕН
ГАМБУРГ
ПРАГА
КРАКОВ
СЛАВЯНЕ
ДУНАЙ
Волга
КАСПИЙСКОЕ МОРЕ
БУХАРА
Орлеан
Париж
Майнц
Рим
КОРСИКА
САРДИНИЯ
СИЦИЛИЯ
БАЛЕАРСКИЕ О-ВА
МАЛЬТА
СРЕДИЗЕМНОЕ МОРЕ
ВИЗАНТИЙСКАЯ ИМПЕРИЯ
АНТИОХИЯ
БАГДАД
ЕВФРАТ
СЕВИЛЬЯ
ИСЛАМСКИЕ ГОСУДАРСТВА

ТЕСТЫ ПО ТЕМЕ

Содержать



1. Кого называли «людьми моря»?

греков

а

финикийцев

б

ВИКИНГОВ

в

ВЫХОД

Следующий вопрос

2. Устные сказания у скандинавских народов о ратных подвигах и путешествиях называются

сагами

а

былинами

б

легендами

в

ВЫХОД

Следующий вопрос

3. Корабль викингов называется

ЛОДЬЯ

а

ДЖОНКА

б

ДРАККАР

в

ВЫХОД

Следующий вопрос

4. Викинг по имени Эйрик Рыжий
считается первооткрывателем

острова Исландия

а

острова Гренландия

б

полуострова Лапландия

в

ВЫХОД

Следующий вопрос

5. Предположительно какую территорию скандинавские народы называли Винландом (Виноградной Землёй)?

Австралию

а

Америку

б

Антарктиду

в

ВЫХОД

Следующий вопрос

6. Расставьте территории в порядке их заселения викингами.

остров Гренландия

а

побережье Скандинавского полуострова

б

остров Исландия

в

ВЫХОД

Следующий вопрос

7. Выберите верные выражения,
характеризующие жизнь викингов на острове
Гренландия.

жизнь на острове Гренландия
была богатой

а

в море ловили рыбу,
промышляли тюленей и моржей

б

из молока делали сыр, который
никогда не портился

в

ВЫХОД

Домашнее задание

- § 9, вопросы
- На контурной карте стр. 6-7 подписать:
- *Скандинавский полуостров*
- *Остров Гренландия*
- *Остров Исландия*
- *Полуостров Лабрадор*