
The image features a stylized map of Russia centered on a blue background. The map is color-coded: the northern part is white, the middle part is blue, and the southern part is red. In the background, there are various economic charts, including a line graph with the word 'Money' and a bar chart. The overall theme is economic analysis and regional development.

Экономическое районирование России

Закончите предложение

1. По размерам территории первое место занимает...
 2. Страна, расположенная в пределах одиннадцати часовых поясов...
 3. Область России, не имеющая общих границ с основной территорией страны...
 4. Самая протяженная сухопутная граница России проходит с...
 5. Большая часть населения России относится к языковой семье...
 6. Крупнейшая агломерация России...
 7. Основная нефтяная база России...
 8. Первое место по запасам природного газа занимает...
 9. Угледобывающий бассейн России...
 10. Важнейшая продовольственная культура России...
 11. Самый крупный транспортный узел России...
- 

Экономические зоны России

Европейская часть
26% территории,
79% населения



Азиатская часть
74% территории,
21% населения

Экономические районы России



1	Центральный	5	Северный	9	Уральский
2	Центрально-Черноземный	6	Северо-Кавказский	10	Волго-Вятский
3	Восточно-Сибирский	7	Северо-Западный	11	Западно-Сибирский
4	Дальневосточный	8	Поволжский	12	СЭЗ (Калининградская)

Запад

Восток

8 экономических районов, 1 СЭЗ

3 экономических района

26% территории

74% территории

85% продукции

25% продукции

79% населения,
из них 75% городское,
12 городов-миллионеров

21% населения
3 города-миллионера:
Новосибирск, Омск, Красноярск

Научный центр страны

230 городов

Преобладание
перерабатывающей
промышленности

Ресурсы:
80% топливно-энергетических,
80% древесины,
75% водных,
81,5% гидроэнергетических,
70% нефти,
92% газа

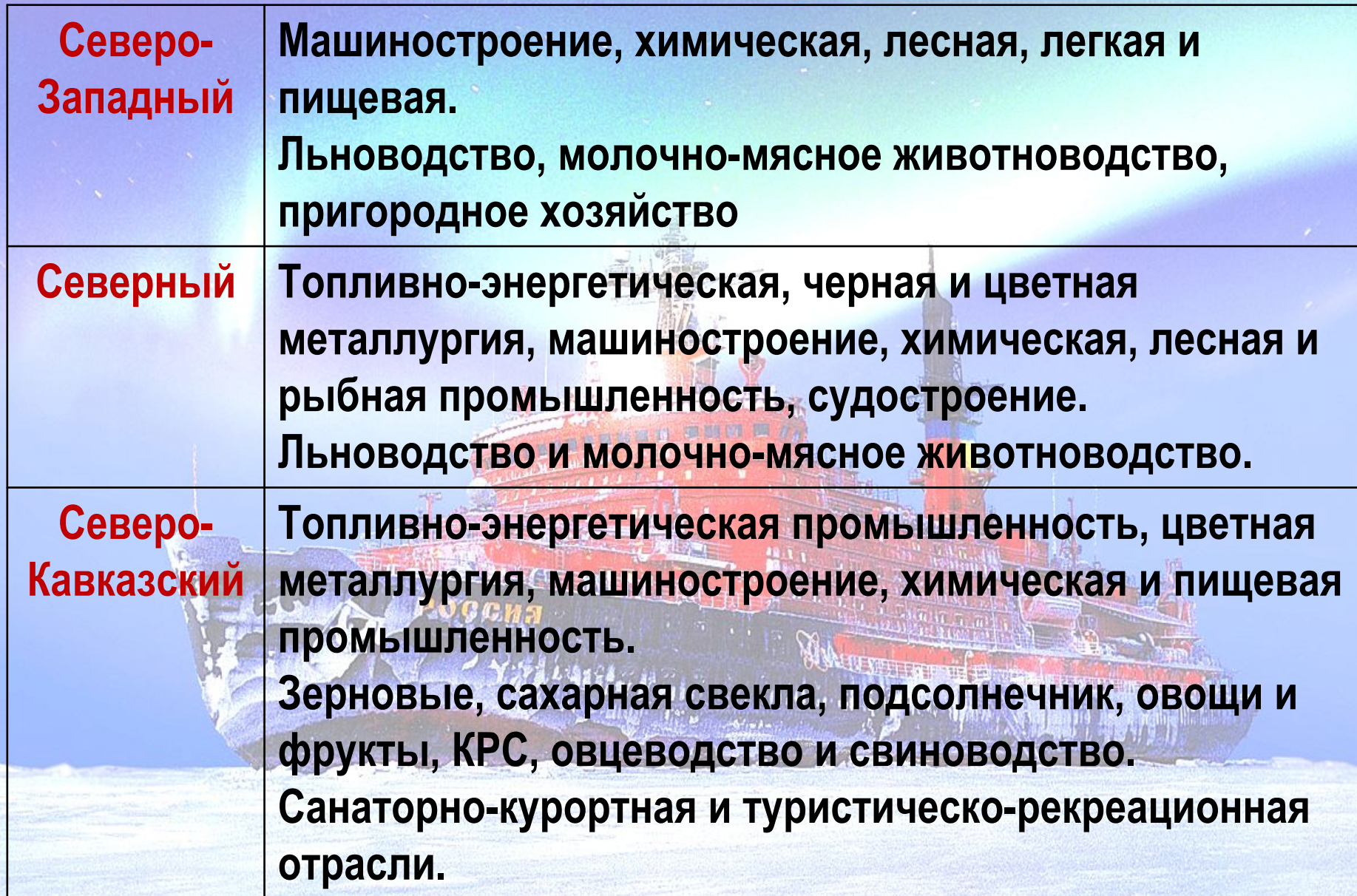
Зависимость от привозного
топлива и сырья

Транспортная проблема

Экономические районы России

<p>Центральный Москва и 12 областей</p>	<p>Машиностроение, химическая, легкая и пищевая промышленность Овощеводство и картофелеводство, льноводство, пригородные хозяйства</p>
<p>Волго-Вятский</p>	<p>Машиностроение, химическая, лесная, легкая и пищевая. Картофелеводство, молочно-мясное животноводство, пригородные хозяйства</p>
<p>Центрально-Черноземный</p>	<p>Черная металлургия, машиностроение, химическая, строительная и пищевая промышленность. Зерновые культуры, сахарная свекла, подсолнечник, картофель, мясомолочное животноводство</p>

Экономические районы России



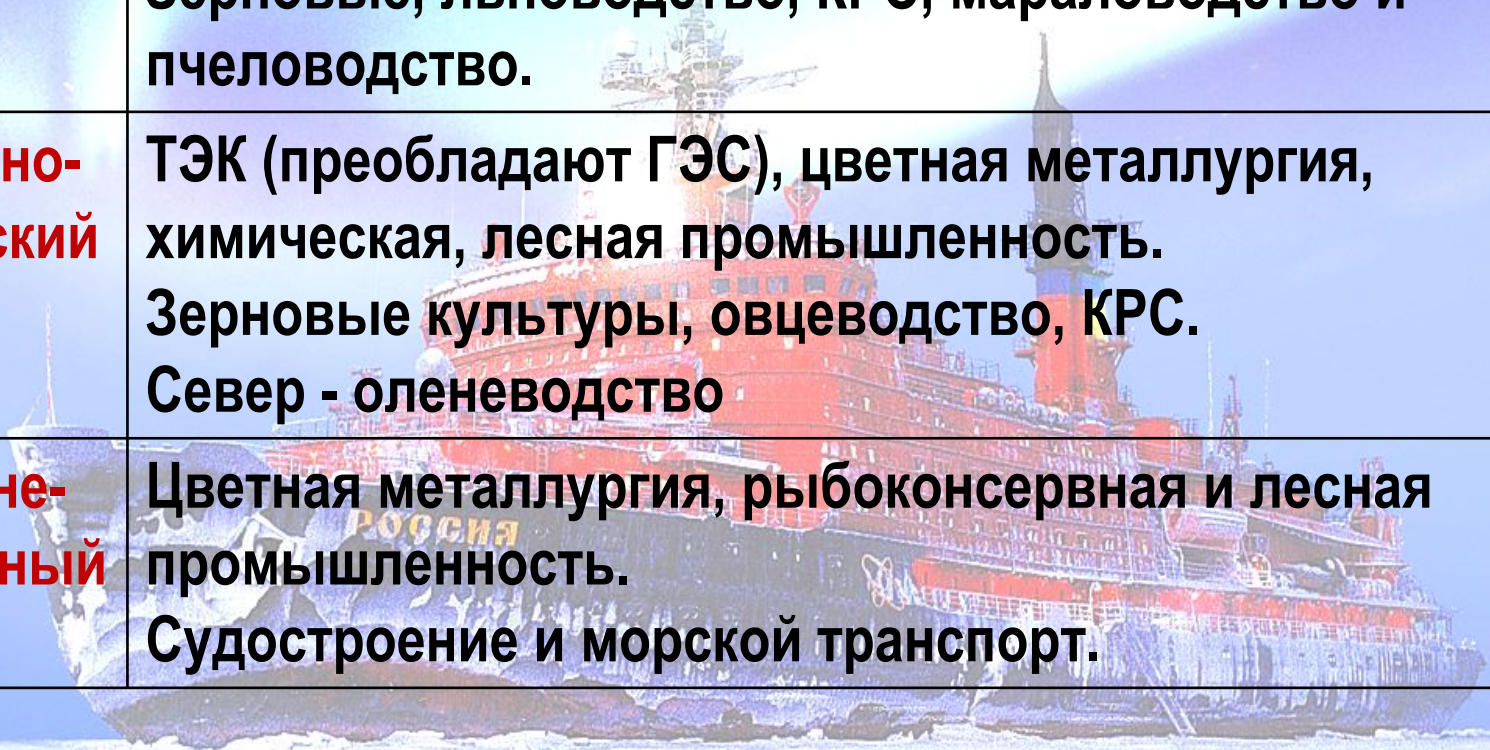
Северо-Западный	<p>Машиностроение, химическая, лесная, легкая и пищевая.</p> <p>Льноводство, молочно-мясное животноводство, пригородное хозяйство</p>
Северный	<p>Топливо-энергетическая, черная и цветная металлургия, машиностроение, химическая, лесная и рыбная промышленность, судостроение.</p> <p>Льноводство и молочно-мясное животноводство.</p>
Северо-Кавказский	<p>Топливо-энергетическая промышленность, цветная металлургия, машиностроение, химическая и пищевая промышленность.</p> <p>Зерновые, сахарная свекла, подсолнечник, овощи и фрукты, КРС, овцеводство и свиноводство.</p> <p>Санаторно-курортная и туристическо-рекреационная отрасли.</p>

Экономические районы России

Поволжский	ТЭК машиностроение (автотранспорт, сельскохозяйственная и авиатехника), химическая, пищевая и производстве строительных материалов (цемент). Зерновые, подсолнечник, сахарная свекла, овощи и фрукты, КРС и овцеводство
Уральский	ТЭК, черная и цветная металлургия, машиностроение, химическая, лесная промышленность, производство строительных материалов (цемент). Зерновые, картофелеводство, овощеводство, молочно-мясное и мясомолочное животноводство
СЭЗ «Янтарь» Калининград	Машиностроение, рыбоконсервная и лесная промышленность КРС, птицеводство, свиноводство. Санаторно-курортное и рекреационная отрасль

Экономические районы России

Западно-Сибирский	ТЭК, черная металлургия, машиностроение, химическая и лесная промышленность. 70% российской нефти и 90% газа. Зерновые, льноводство, КРС, мараловодство и пчеловодство.
Восточно-Сибирский	ТЭК (преобладают ГЭС), цветная металлургия, химическая, лесная промышленность. Зерновые культуры, овцеводство, КРС. Север - оленеводство
Дальне-восточный	Цветная металлургия, рыбоконсервная и лесная промышленность. Судостроение и морской транспорт.



Внешние экономические связи

Импорт

- ✓ Машины
- ✓ Оборудование
- ✓ Продукты питания
- ✓ Текстильные и химические изделия
- ✓ Глинозем
- ✓ Зерно

Германия, Беларусь, США, Казахстан

Экспорт

- ✓ Нефть
- ✓ Природный газ
- ✓ Металлы
- ✓ Древесина
- ✓ Целлюлоза
- ✓ Машины и оборудование
- ✓ Химическая продукция
- ✓ Лекарства, духи
- ✓ Оружие, техника

Германия, США, Беларусь, Нидерланды, Италия, Китай



Практическая работа

«Характеристика экономического района»

- 1. Экономико-географическое положение;**
- 2. Оценка природных условий и ресурсов;**
- 3. Население (демография, национальный состав, обеспеченность трудовыми ресурсами, демографические проблемы и пути их решения);**
- 4. Характеристика хозяйства (промышленность, сельское хозяйство, транспорт, сфера услуг, нерешенные проблемы);**
- 5. Внешние экономические отношения.**



На дом: §50

1. Используя условные обозначения, нанести на контурную карту:
 - а) границы экономических районов РФ;
 - б) крупные месторождения полезных ископаемых;
 - в) центры промышленности и культуры, транспортные коммуникации, центры международного туризма и зоны экологических бедствий.



Источники информации

- ✓ <http://sdelanounas.ru/i/d/n/dnUudWEvdXBsb2FkZmlsZXMvZmNrZWRpdG9yL2ltYWdlL21hc2hldWd1c3QvcnVzc2lhLmpwZz9fX2lkPTE5MzAy.jpg> Фон
- ✓ http://img0.liveinternet.ru/images/foto/b/3/424/2857424/f_16580881.jpg Карта экономических районов
- ✓ <http://www.terrus.ru/img/russia1.gif> Карта
- ✓ http://lemur59.ru/sites/default/files/images/1338104734_Ledokol_Russia.jpg

