


ГЕОГРАФИЧЕСКИЕ ОТКРЫТИЯ ДРЕВНОСТИ



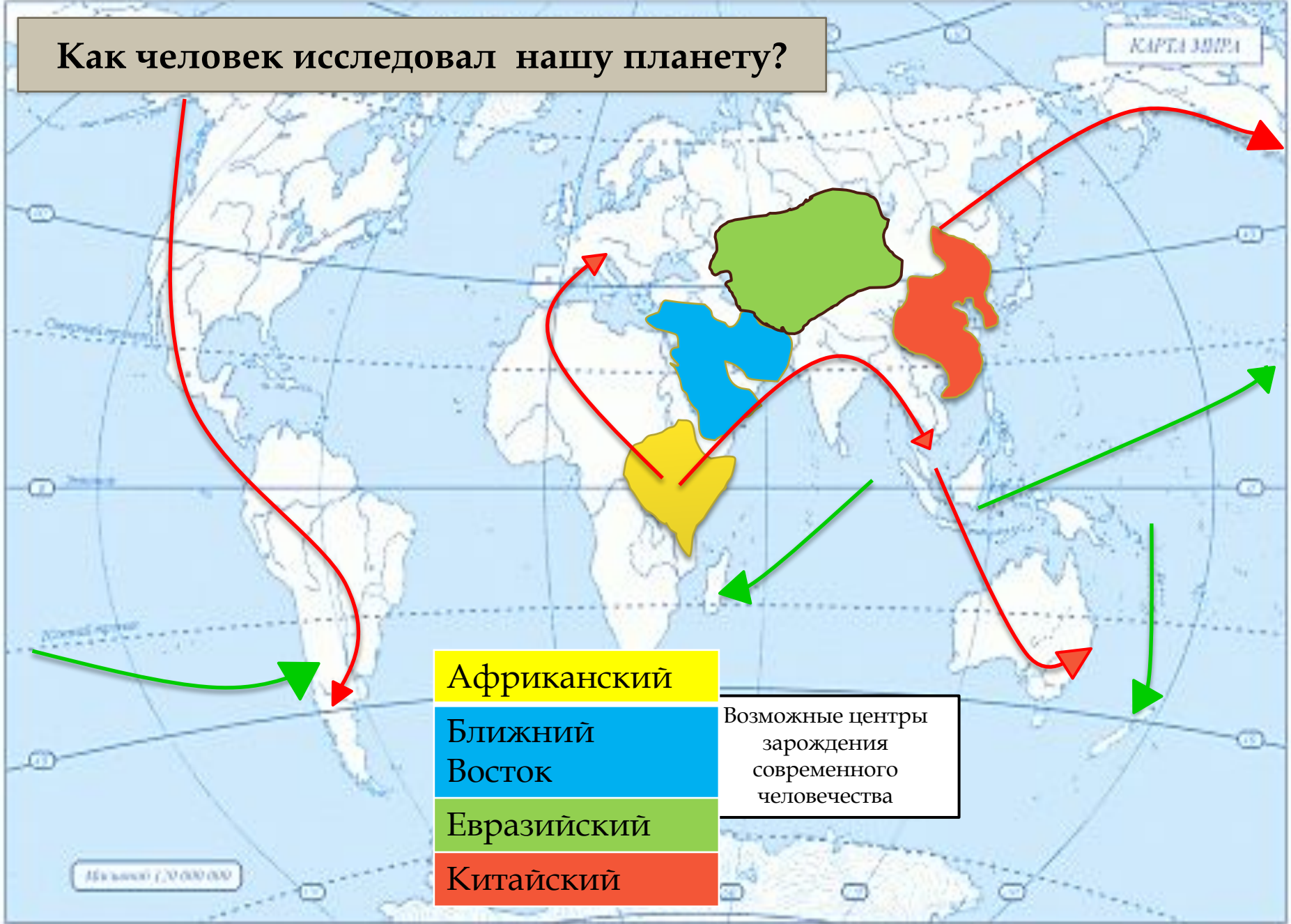
От Первобытного человека до Античности



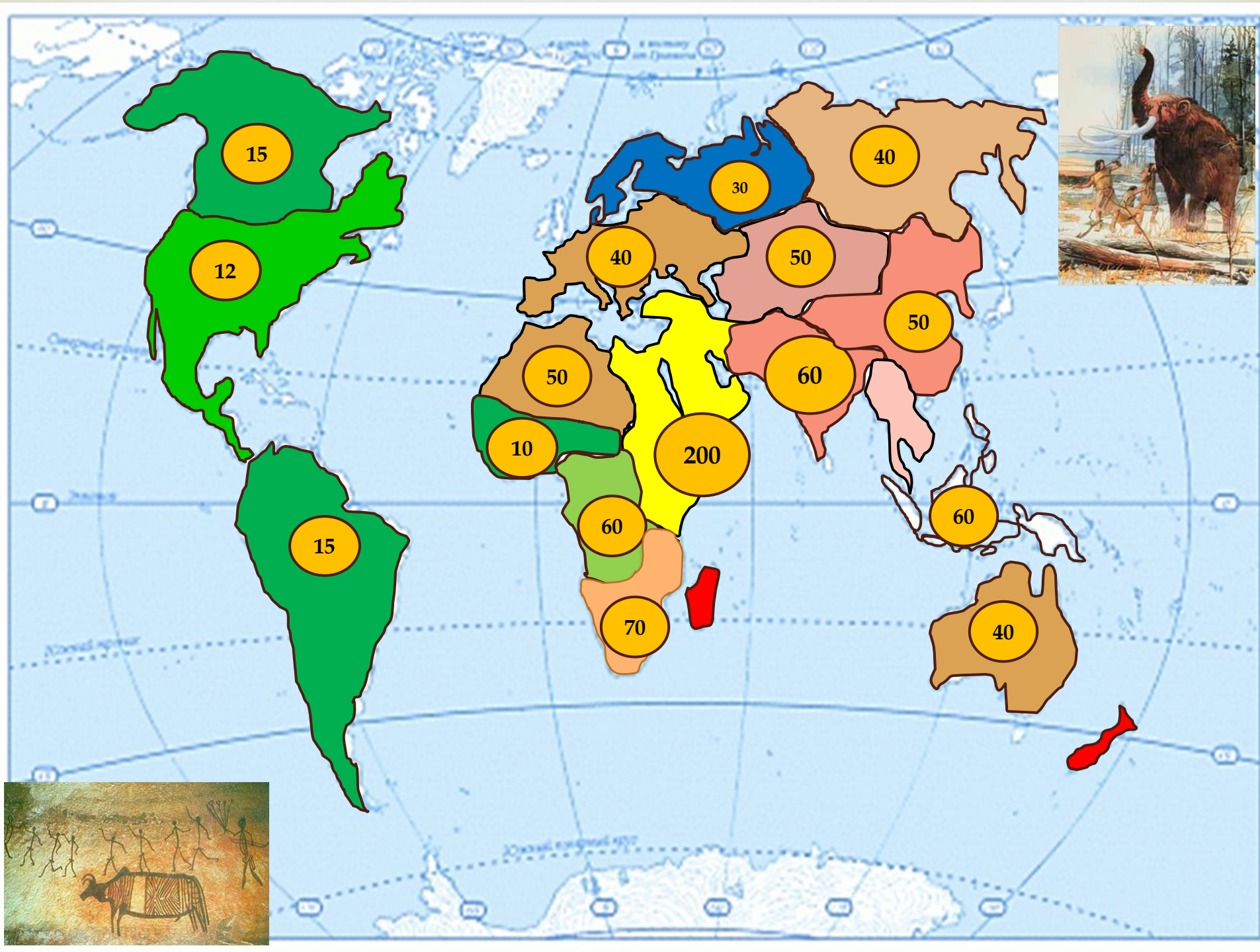
Наши Цели. Или что мы хотим узнать



- Как человек стал исследовать нашу планету?
- Первопроходцы на материках. Кто они?
- Кто открывал новые земли в Древности?
- Первые путешественники и исследователи

Как человек исследовал нашу планету?





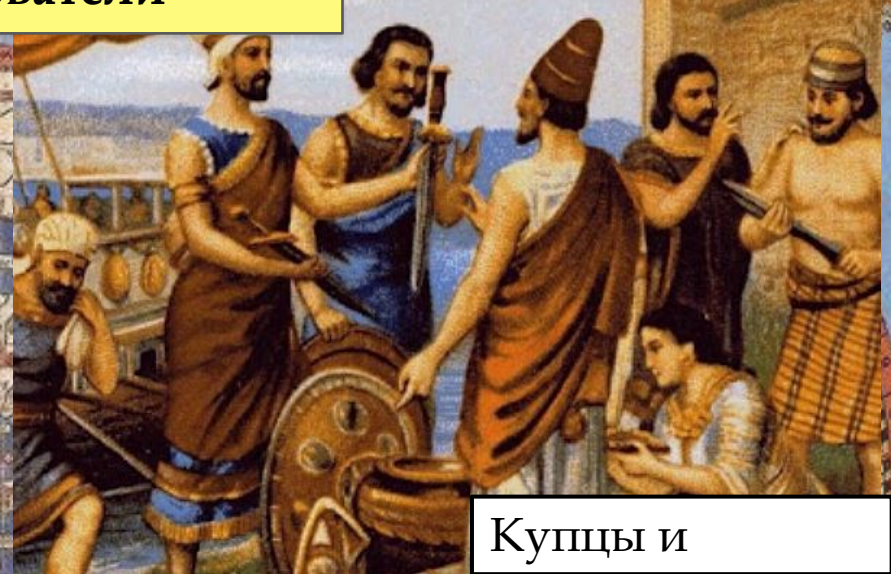
Кто открывал новые земли в

Древней


Путешественники и
исследователи



Колонизатор



Купцы и
торговцы



Первые -



Завоеватель



Путешественники и
исследователи

Атлас поможет вам определить по какие
территории посетили путешественники!

Путешественник
и

Страна

Значение

Используй учебник и презентацию на
уроке!

Используй Интернет и энциклопедии
дома!

Примерные границы «Египетской ойкумены» в период Нового царства



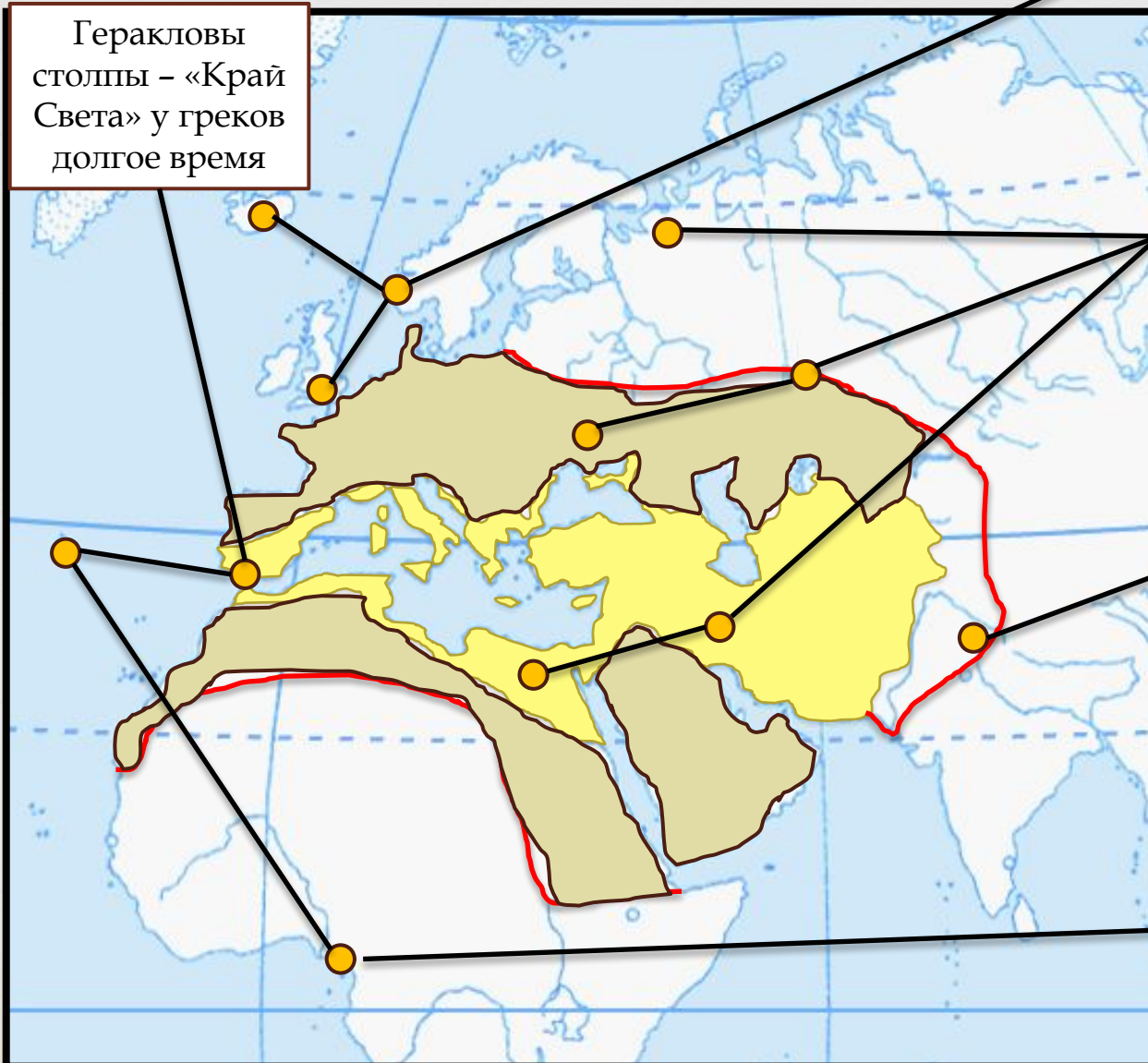
Египтяне не были мореплавателями их экспедиции ограничивались торговыми, посольскими и военными целями в основном в Восточную Африку, Южную Аравию и в восточном Средиземноморье.

Наиболее известными являются путешествие Хирхуфа в Пунт и организация финикийского путешествия вокруг Африки в 7 в до н. э.



Примерные границы «Финикийской, греческой и персидской ойкумены»

Герakловы столпы - «Край Света» у греков долгое время




Древнегреческий путешественник Пифей достиг первым Северной Европы

Древнегреческий ученый Геродот в своих трудах описал дальние Земли Азии, Африки и Восточной Европы – Египет, Персию, Гибриборю, Скифию. Об Индии было известно еще шумерам, но в единое географическое пространство Индия вошла после завоеваний Александра Македонского


Западных берегов Африки достигали и греки, и финикийцы, но лишь два величайших путешествия – финикийцев в 7 в. до н.э. и карфагенянина Геннона в

Зарождение географии



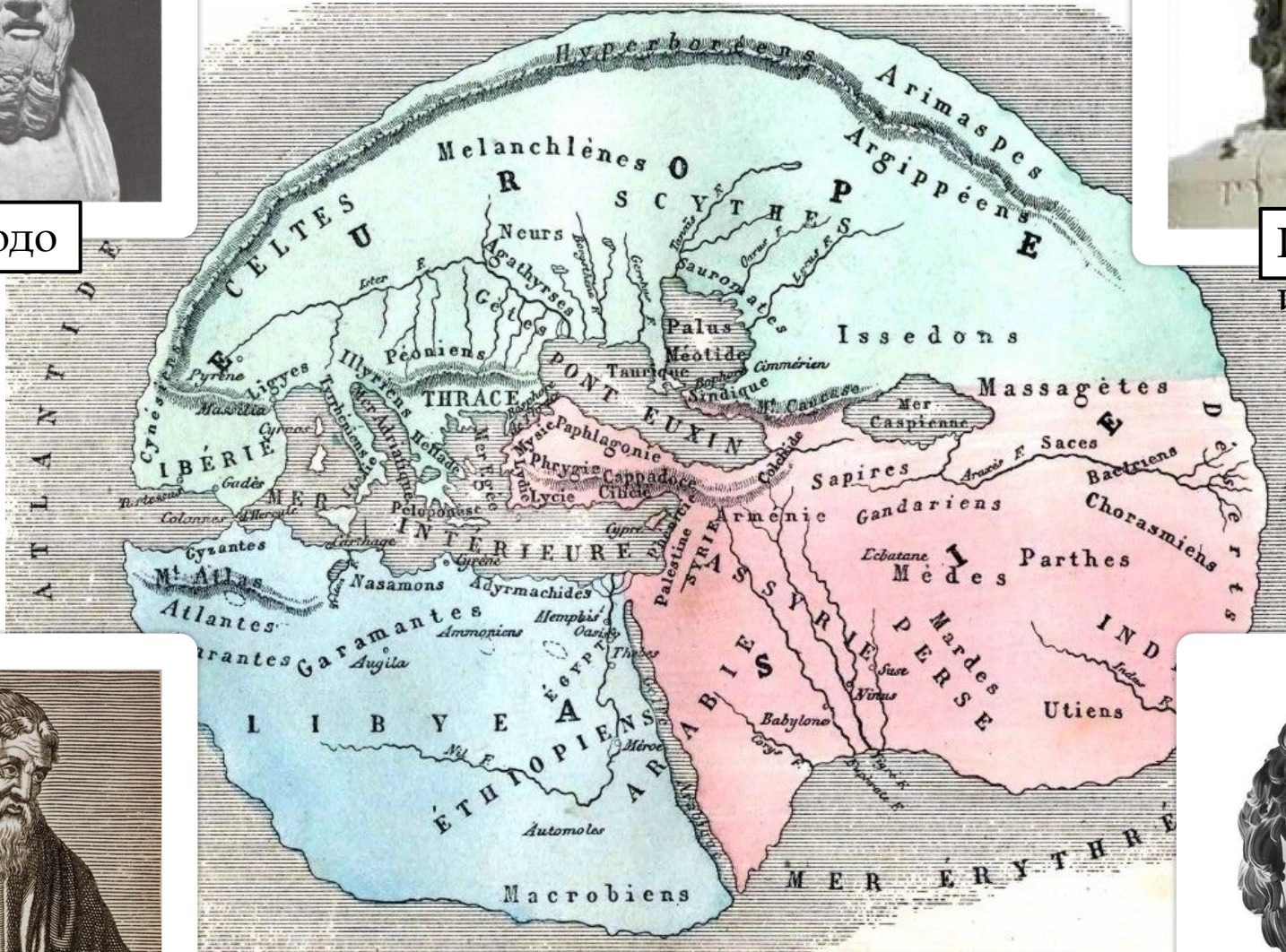
Геродо

Т



Пифе

И



Страбо



Александр

Примерные границы «Римской ойкумены» (по карте Птолемея 2 в. Н.э.)



Гай Юлий Цезарь положил начало созданию единого географического пространства в Европе. «Записки о Галльской войне» - один из первых этнографических трудов

В I в. н.э. Великий Шелковый путь соединил две империи Римскую и Китайскую. Географическое пространство Средиземноморья, Китая и Индии соединились благодаря торговцам и послам. Правда знания о друг о друге были ограничены



Мавританский царь Юба II исследовал западную Сахару, Канарские острова, достиг,



Путешественники

Страна

Значение

Хирхуф

Древний Египет

Первые путешествия в Восточной Африке

Финикийцы

Финикия, Карфаген

Достигли берегов Западной Африки, обогнули материк

Гомер, Эратосфен, Геродот, Страбон, Аристотель, Александр Македонский, Пифей

Древняя Греция

- 1) Заложили основы науки «география»
- 2) Первые подробные описания известных стран, географические карты
- 3) Первые гипотезы о форме Земли

Юлий Цезарь, Юба II, Птолемей

Древний Рим

Известны значительные территории Европы, первые связи с Китаем.

Домашняя работа

§ 2 1-4 вопросы устно

**Заполните таблицу о трех
крупных путешественниках
Средневековья**

Информация на Стр. 10