

Тема: Південна Америка.

**Географічне положення.
Дослідження і освоєння
материка.**



Дивовижний край

Для географів - це



АНДИ – найдовші гори



АНХЕЛЬ - найвищий водоспад



АМАЗОНКА - найповноводніша річка



АТАКАМА – найсухіша пустеля



ТІТІКАКА - найбільше високогірне озеро



ИГУАСУ – самый широкий водопад



АНАКОНДА - найбільша
водяна змія



КОНДОР -
найбільший хижий
птах





ПІРАНІЯ - найхижа
річкова риба

КОЛІБРИ – найменший птах





"Най, най, най ДИВОВИЖНИЙ материк"



**Ставлю я тобі
питання:
Чи не знаєш часом ти,
Що Америки Південної
Дивовижніше не
знайти?
Все, що хочеш, попроси,
Всі дива, що є на світі,
Небувалої краси,
Тут зібралися усі.
Що найвище чи
найглибше,
Хоч найменше, чи
найбільше,
І найширше, і найвужче,
Рекордсменів тут за
край,**

План

1. *Історія відкриття та дослідження Південної Америки.*

2. *Загальні відомості про материк та його географічне положення.*

3. *Практична робота: №5 .*

Позначення на контурній карті назв основних географічних об'єктів материка.

Завдання уроку:

- *Визначити ...*
- *Розглянути...*
- *Вивчити...*
- *Познайомитись...*
- *Вдосконалити вміння працювати з географічною картою*

Христофор Колумб

Христофор Колумб - іспанський мореплавець, який 12 жовтня 1492 року відкрив Америку (Багамські та Антильські острови, узбережжя Центральної та Південної Америки).



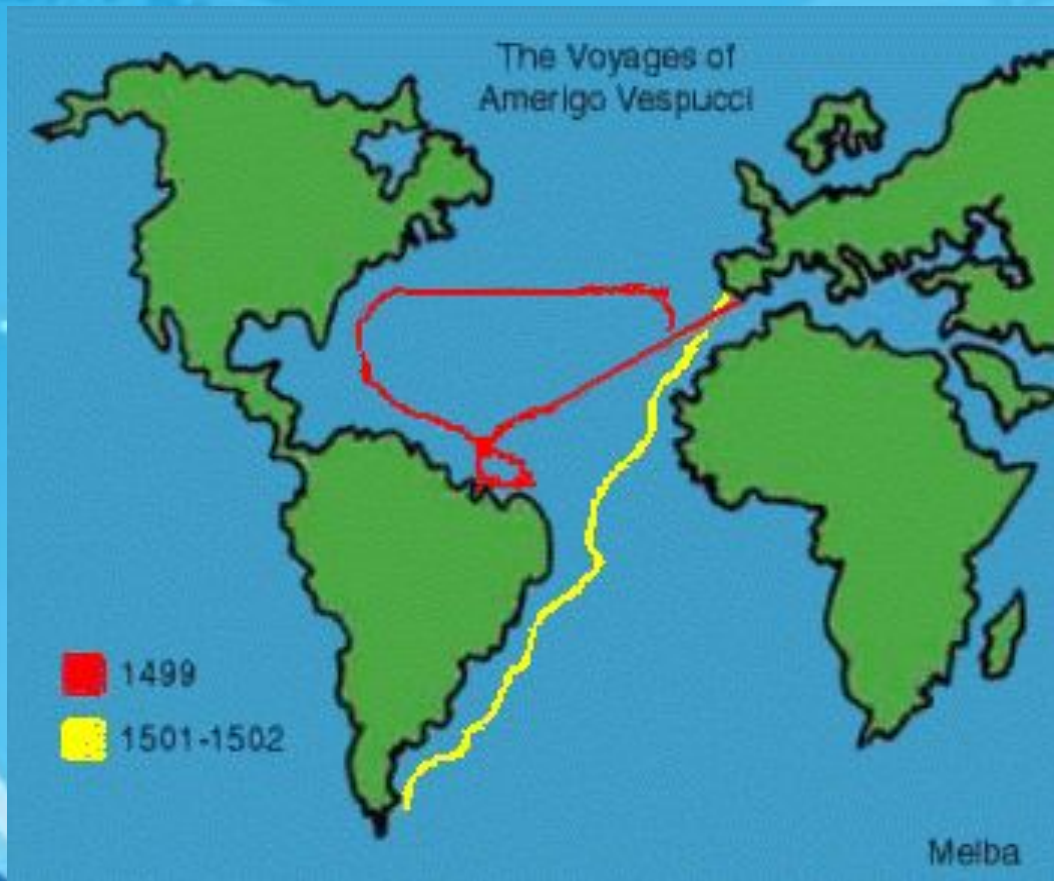


Амеріго Веспуччі

Амеріго Веспуччі - флорентійський мореплавець, який дослідив відкриті землі, заявив, що це не Азія, а "Новий Світ" і на честь якого названий американський континент.

Здійснив дві експедиції до берегів Америки (1499, 1502).



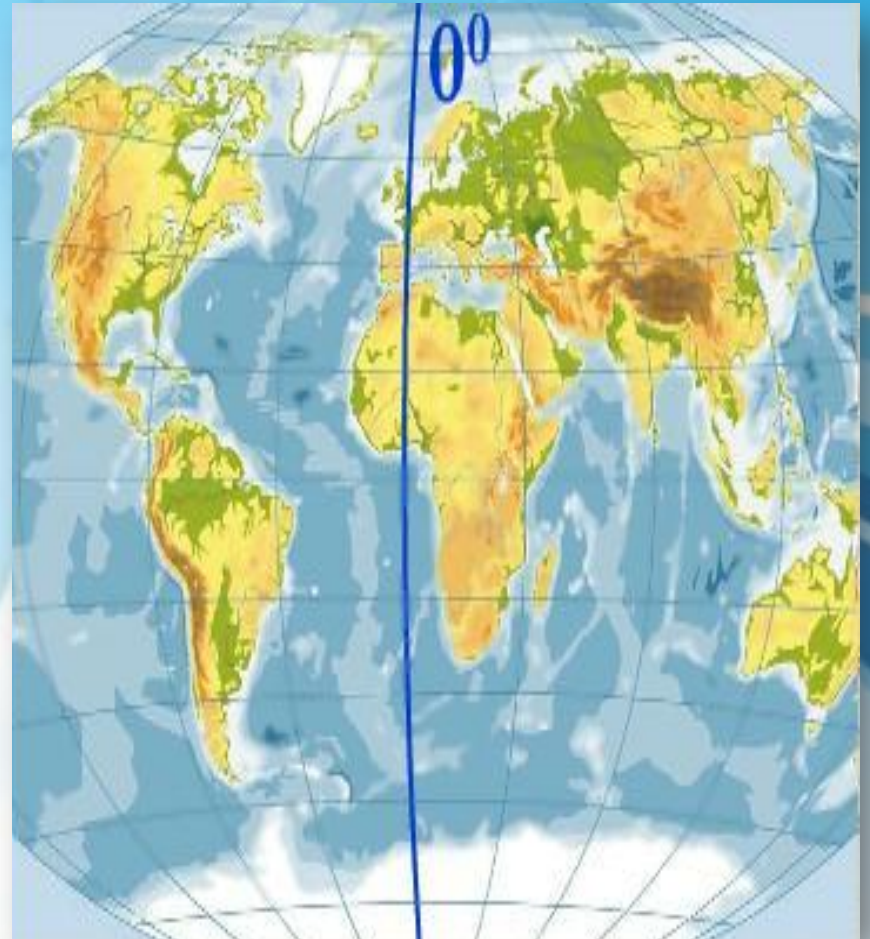


Географічне положення

*Положення відносно екватора і
південного тропіка*



Положення відносно меридіана



Крайні точки :



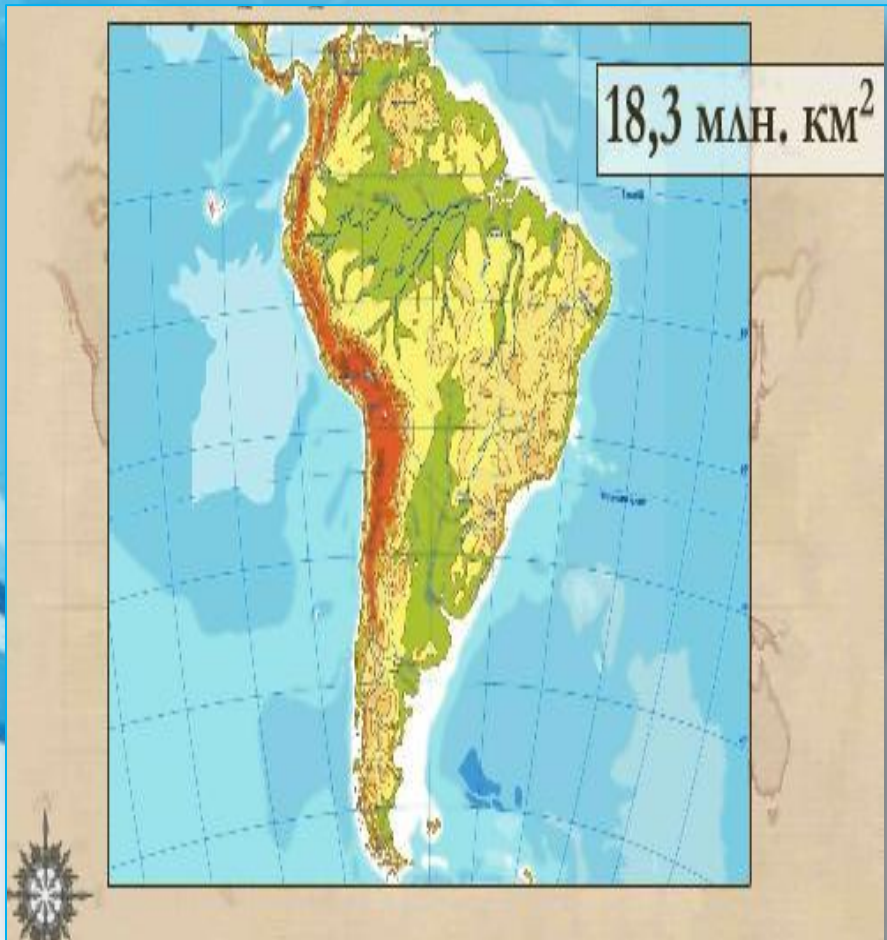
Протяжність з півночі на південь — (приблизно)

7300 км.

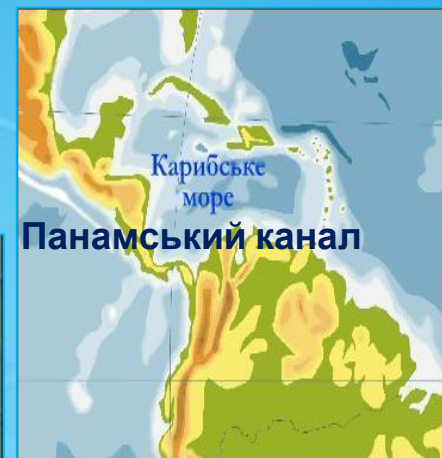
Протяжність із заходу на схід — (приблизно)

5000 км.

Площа Південної Америки – **17,8** млн. км² ;
(разом із островами) **-18,3** млн.км² –
4 місце серед материків;



Положення відносно материків та океанів



Практична робота № 5 .

Позначення на контурній карті назв основних географічних об'єктів материка – *Південна Америка.*

Прийом «Географічна лабораторія»

Крайні точки :

- Північна – мис Галлінас;
- Південна – мис Фроуерд; мис Горн
- Західна – мис Паріньяс;
- Східна – мис Кабу-Бранку ;

- океани – Тихий, Атлантичний;
- затока – Ла-Плата;
- протоки – Магелланова, Дрейка;
- острови – Вогняна Земля, Фолклендські;

- море - Карибське;
- канал - Панамський.



« З
Н
А
В
Ц
І

К
А
Р
Т
И
»



Географічний практикум

- *Гра «Вірю - не вірю»*
- *«Географічний крос»*
- *«Знайди відповідність»*
- *Гра „Так” – „Ні”*
- *Гра «Географічна мозаїка»*



«Реклама»

*ЧОМУ МИ ПОВИННІ ВІДВІДАТИ
ПІВДЕННУ АМЕРИКУ*



Підсумок уроку

Південна Америка

*«Моя мета – якомога більше
побачити й відкрити...»*

Домашнє завдання :

- Опрацювати текст підручника- §29*
- Вивчити географічну номенклатуру по темі
:“Географічне положення Південної Америки”.*
- Робота з атласом і контурною картою.*



Дякую за роботу на уроці !