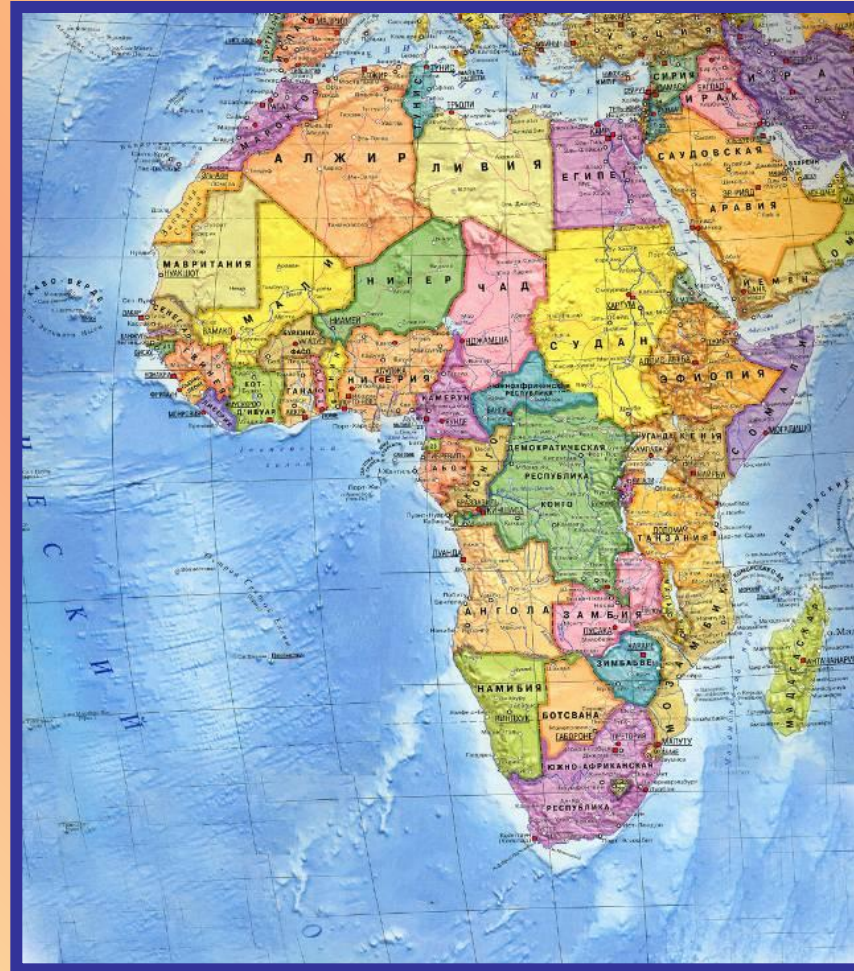


# Обобщение по теме «Африка»



Цель:

- **Обобщить полученные знания о материке**

# Найди соответствие

1. Василий Васильевич  
Юнкер

А) португальский мореплаватель в 15-16 веках открыл новый путь в Индию, обогнув Африку с юга, завершил открытия берегов материка.

2. Васко да Гама

Б) английский путешественник в 19 веке исследовал реку Замбези, открыл водопад Виктория, изучил верховья реки Конго и озеро Ньяса.

3. Давид Ливингстон

В) русский мореплаватель в конце 19 века изучил Центральную и Восточную Африку, проводил топографические работы, метеорологические и гидрологические наблюдения.

# ВСТАВЬТЕ ПРОПУЩЕННЫЕ СЛОВА

- Африку почти посередине пересекает ..... и поэтому она находится в ..... И ..... полушариях
- Африку нулевой меридиан пересекает в ..... части и она расположена в ..... и ..... полушариях. .
- Африку омывают ..... и ..... океаны
- Африка удалена от всех материков, кроме .....

- Африку почти посередине пересекает **экватор** и поэтому она находится в северном и южном полушариях.
- Африку нулевой меридиан пересекает в **западной части** и она расположена в **западном** и **восточном** полушариях.
- Африку омывают **Атлантический** и **Индийский** океаны.
- Африка удалена от всех материков, кроме **Евразии**.







# Назовите географические объекты

1 -

2 -

3 -

4 -

5 -

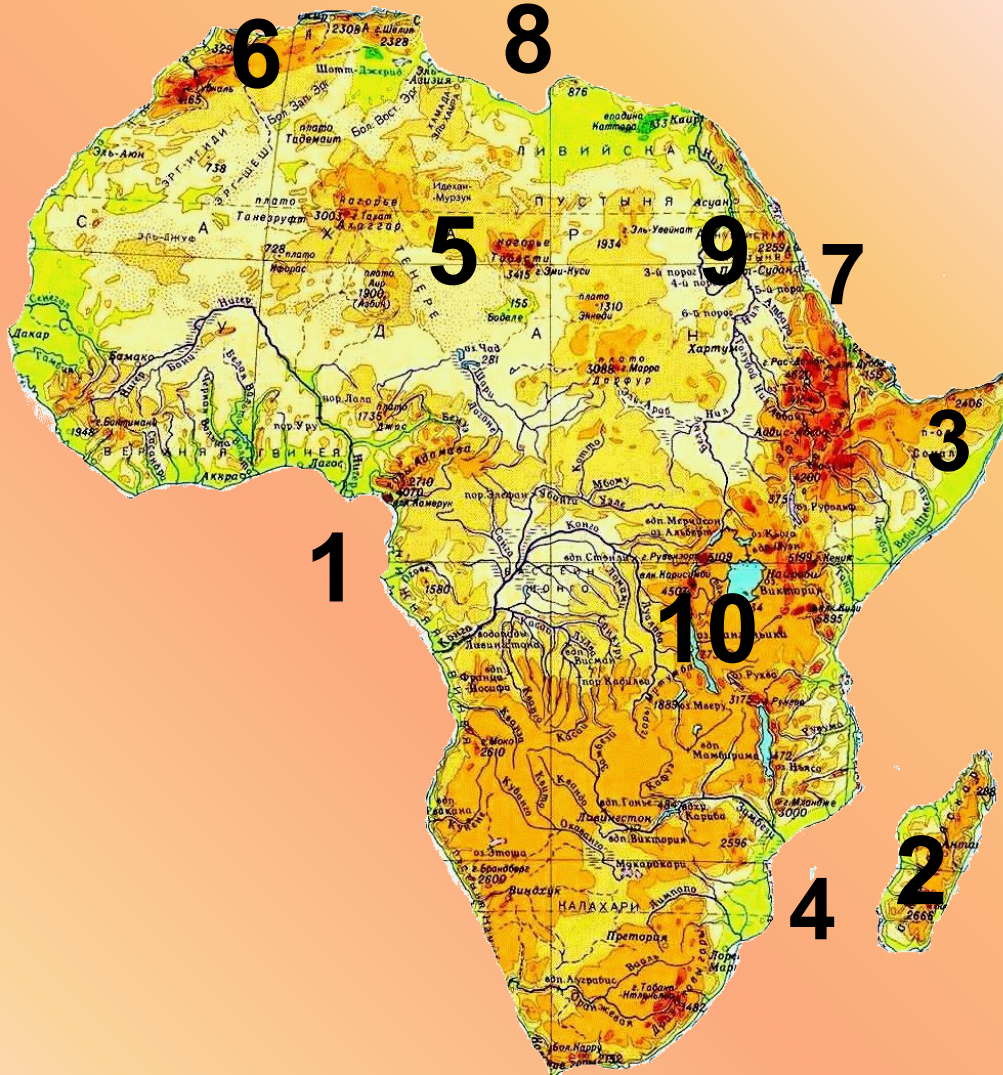
6 -

7 -

8 -

9 -

10 -



# Остановка «Водная»

- 1. Назовите самую длинную реку в мире?
- 2. Местные жители называют этот водопад «гремящий дым»?
- 3. К какой реке стремился доктор «Айболит»?
- 4. Океан, омывающий Африку с запада?
- 5. Назовите самое длинное озеро Африки?



# Остановка «Водная»

- 1. Водопад на реке Замбези?
- 2. Цветная река Африки?
- 3. Море на севере Африки?
- 4. Река пересекающая экватор дважды?
- 5. Назовите канал отделяющий Африку от Евразии?

# Водопад Виктория





# Вид сверху





**ДА - НЕТ. Почему?**  
*Озеро Танганьика очень  
глубокое и длинное?*





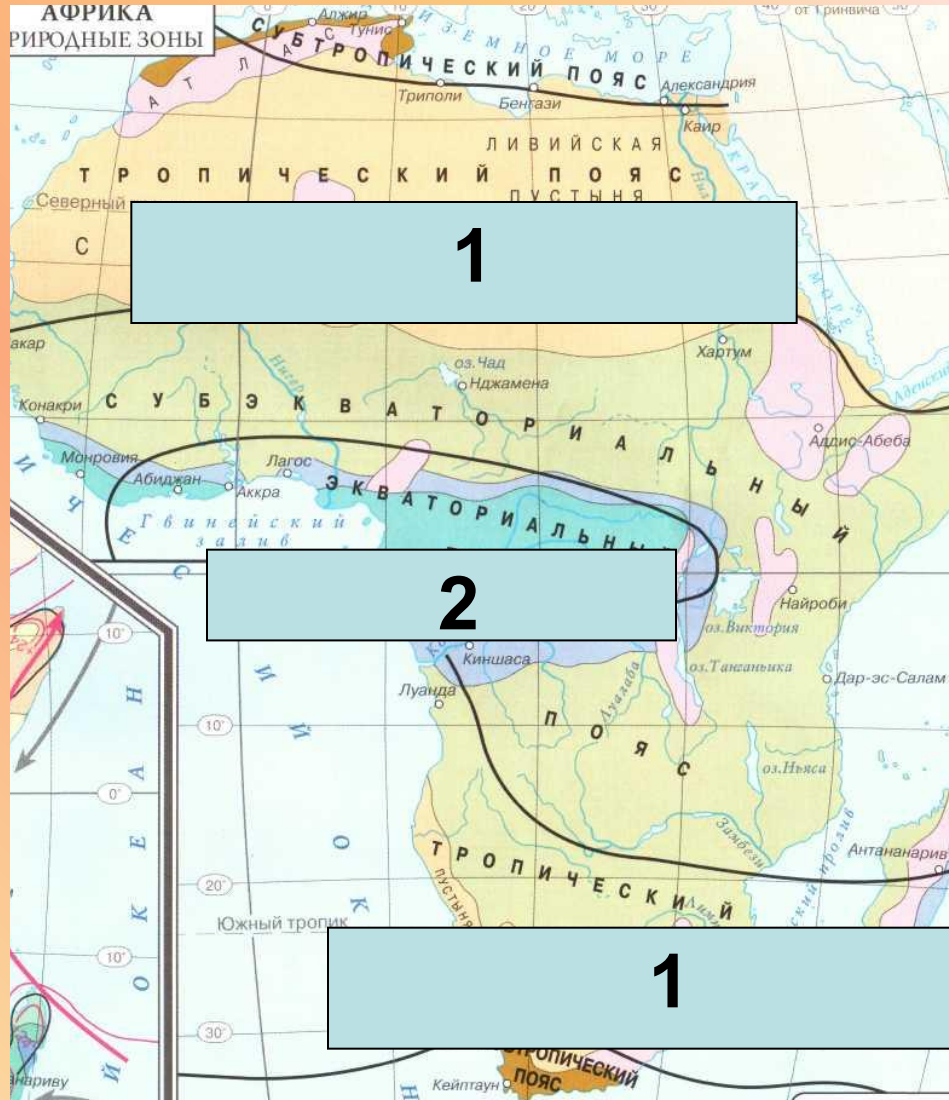


**ДА - НЕТ. Почему?**

*Конго - самая полноводная  
река материка?*

# Остановка «Климатическая»

## Назовите климатический пояс





# Какое животное лишнее? Почему?




# Какое животное лишнее? Почему?





# остановка «Биологическая»



Какое растение лишнее? Почему?





# остановка «Биологическая»

Какое растение лишнее? Почему?



# Остановка «Что такое? Кто такой?»

- Алжир, Калахари, Вельвичия, Конго, Сомали, Ливингстон, Цеце, Вади.
- Баобаб, Атлас, Килиманджаро, Папирус, Чад, Оазис, Саванна, Самум.

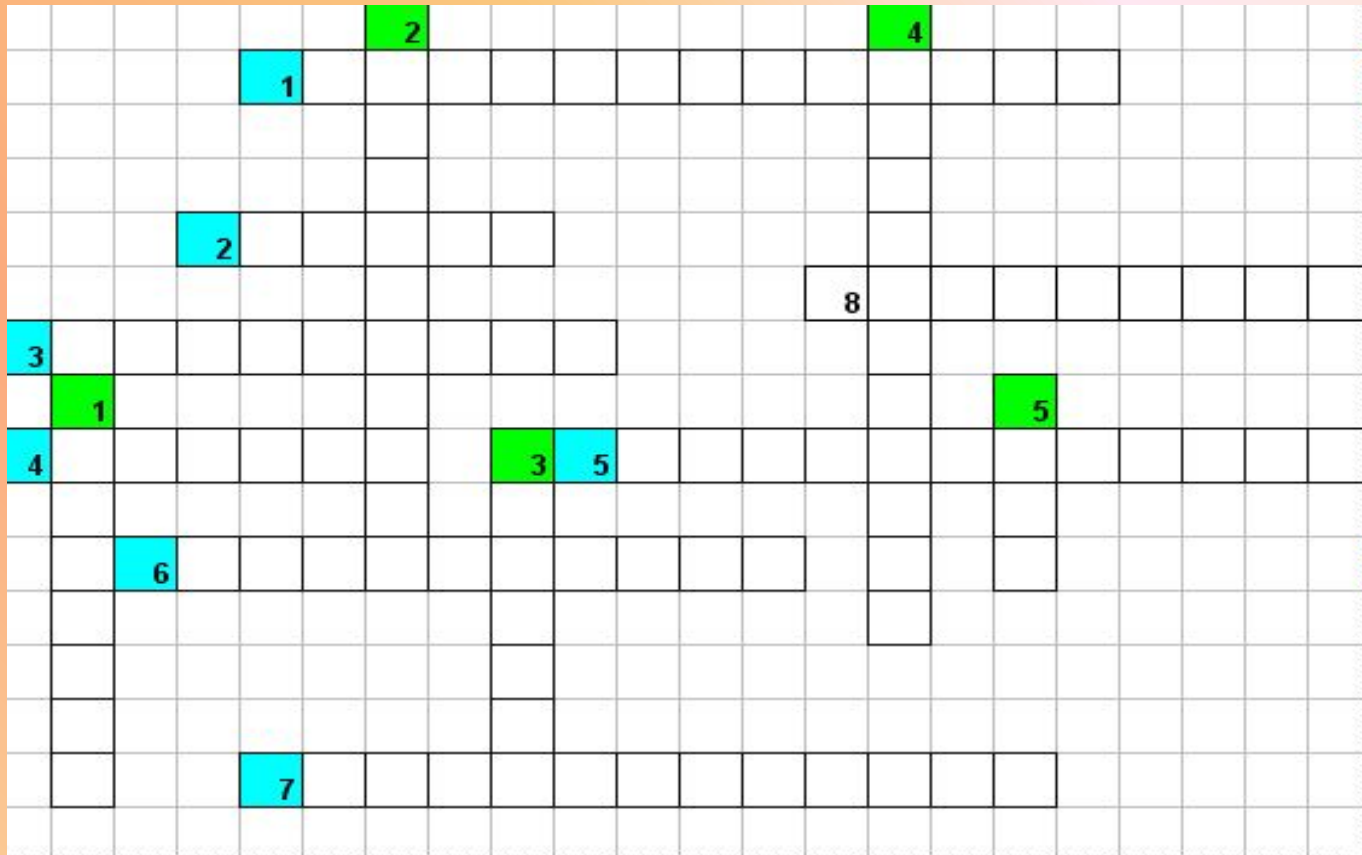
# Остановка «Политическая»

- Какое государство самое большое по площади?
- Самые высокие люди Африки?
- Какое государство самое большое по населению?
- Самые низкие люди Африки?





# Кроссворд



## По вертикали:

1. Перешеек, соединяющий Африку с Азией.
2. Самое глубокое озеро Африки.
3. Пустыня в северной Африке.
4. Море на севере Африки.
5. Самая длинная река Африки.

## По горизонтали:

1. Океан, омывающий западные берега Африки.
2. Река на западе Африки, впадающая в Гвинейский залив.
3. Древние горы в юго-восточной Африке.
4. Полуостров в восточной Африке.
5. Самая высокая гора Африки.
6. Самый большой остров у берегов Африки.
7. Пролив между материком и островом Мадагаскар.
8. Мыс на юге Африки.





# Домашнее задание

- Памятка туристу, уезжающему в Африку
- Рисунки
- Стихи
- Путешествие по самым известным местам Африки.