



# «Ориентирование» урок географии в 5 классе

Волкова Елена Владимировна,  
учитель географии МАОУ СОШ № 2  
г.Калининграда



# Содержание урока

Компас

Ориентирование по Солнцу

Ориентирование по звездам

Ориентирование по местным  
признакам

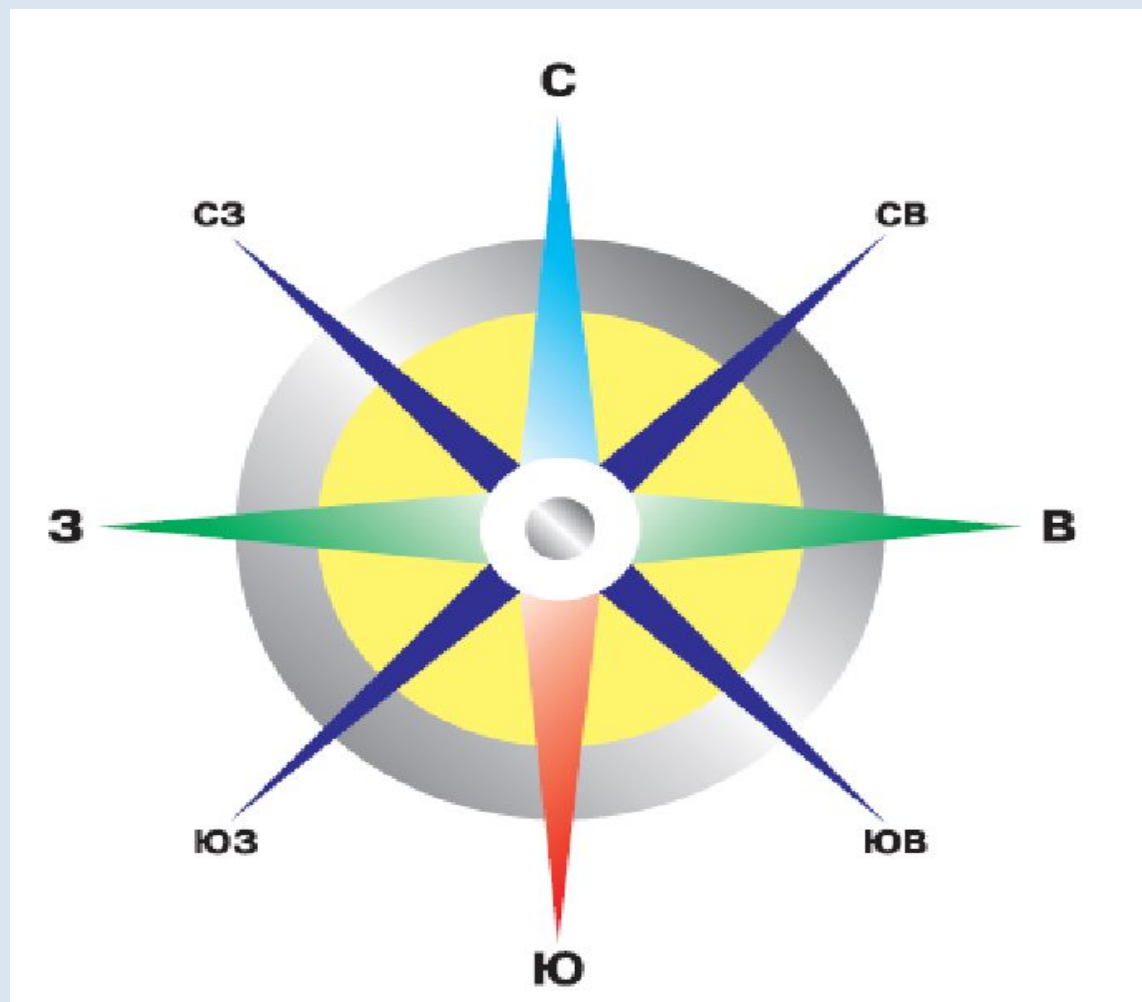
# Компас



*Компас — прибор для определения сторон горизонта.*

*Назови стороны горизонта.*

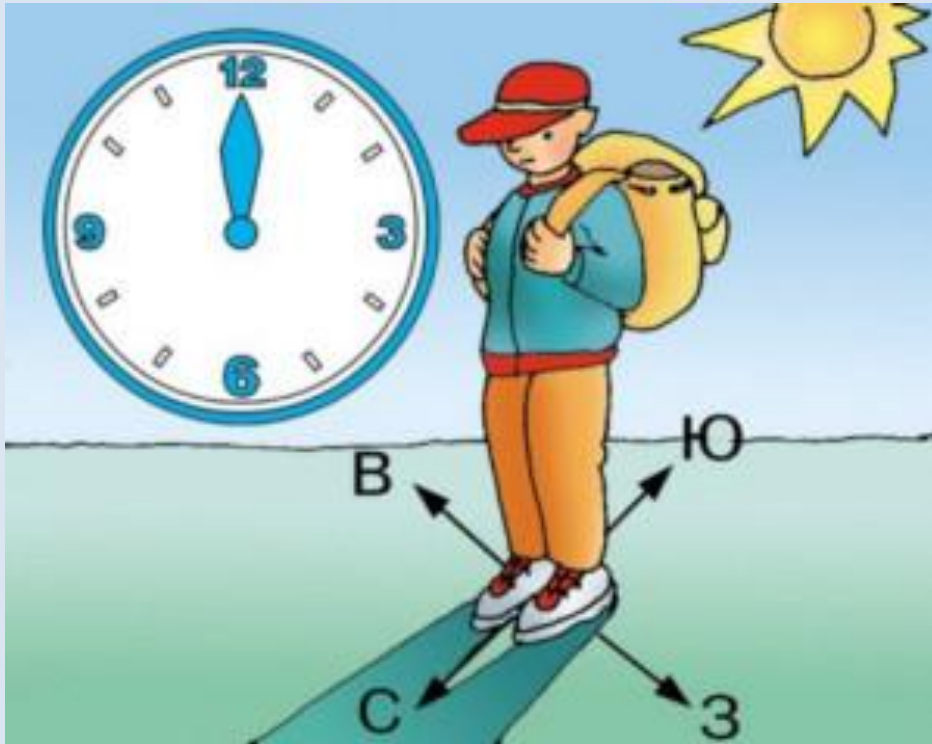
# Основные стороны горизонта



# Практическая работа



# Ориентирование по Солнцу

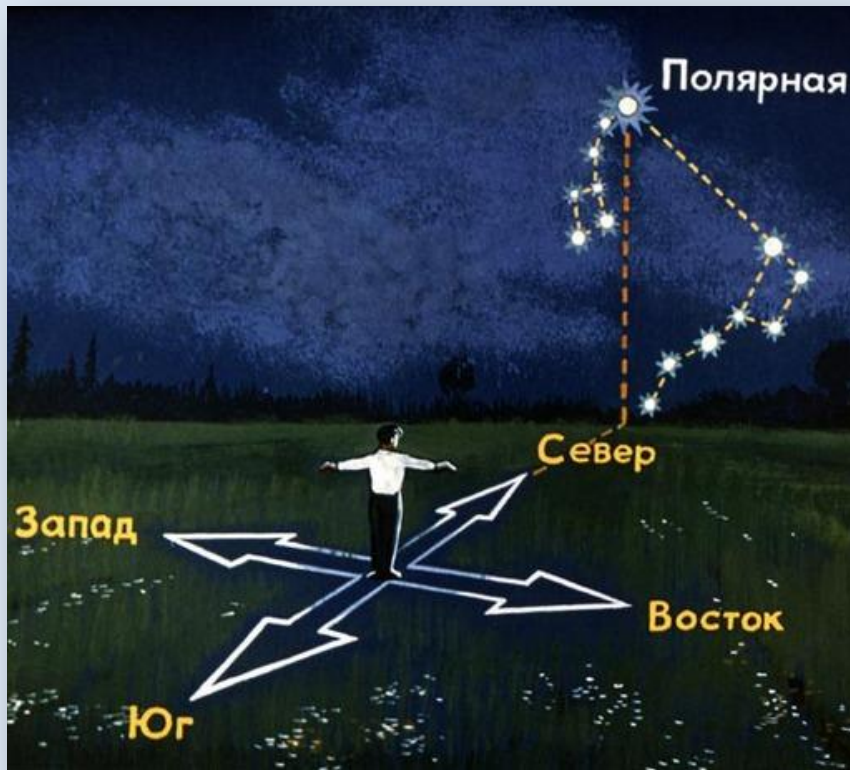


Если в полдень  
встать спиной к  
Солнцу и развести  
руки, то падающая  
от вас тень будет  
указывать Север,  
позади вас будет  
Юг, справа –  
Восток, слева –  
Запад.





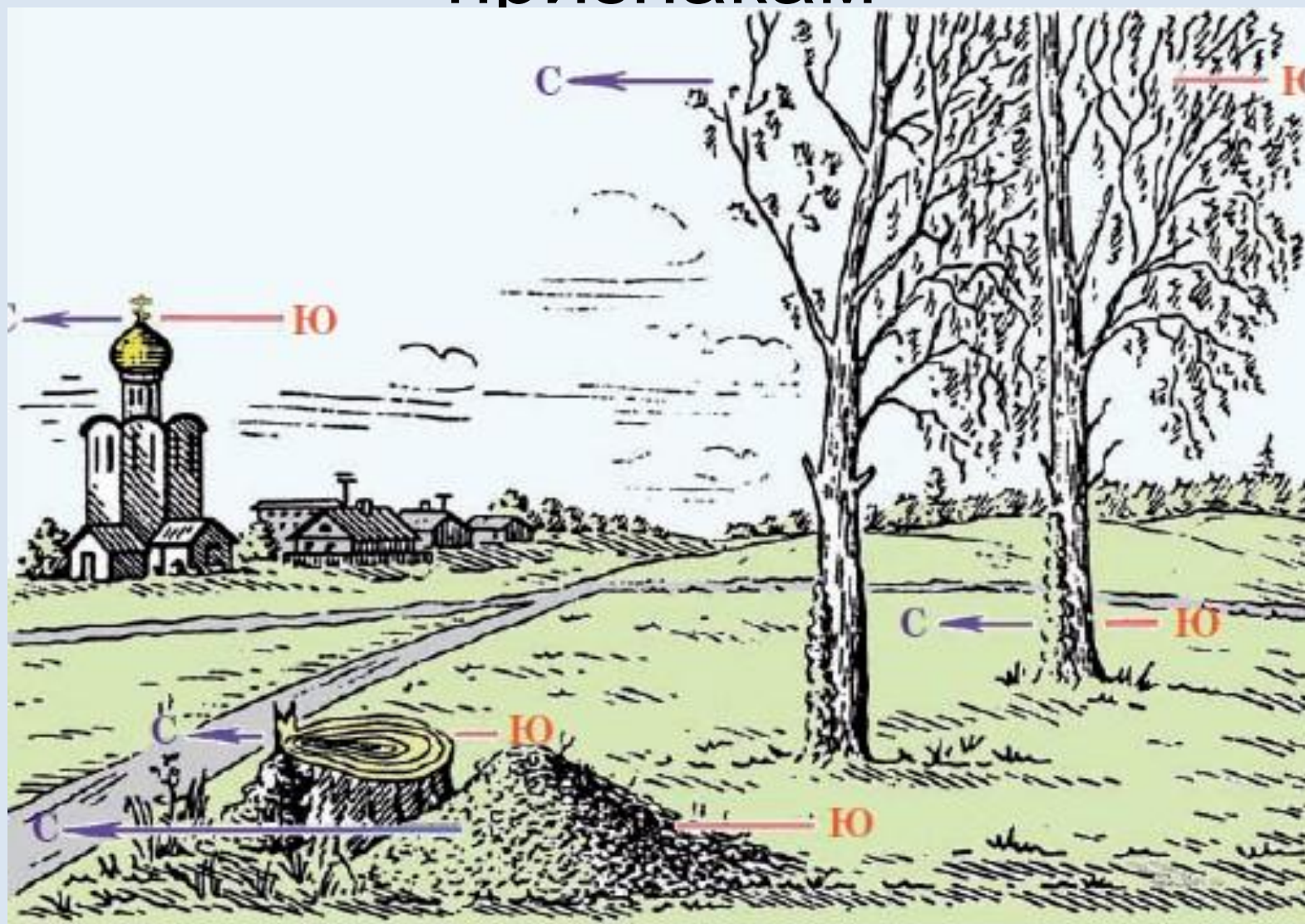
# Ориентирование по звездам



**Если встать лицом к Полярной звезде и развести руки, то перед нами будет Север, позади нас будет Юг, справа – Восток, слева – Запад.**



# Ориентирование по местным признакам





**Определите сторону света по местным признакам**



# Список литературы

- [www.androidlist-russia.com/item/android-apps/504208/compass-with-gps/](http://www.androidlist-russia.com/item/android-apps/504208/compass-with-gps/)
- <http://i-vizhivu.ru/orientirovanie-v-prostranstve/orientirovanie-po-solncu.html>
- <http://ru.wikihow.com>