

Российская Федерация

Выполнила: Константинова
Екатерина
Ученица 11- А класса
Проверила: Касьянова Ирина

Новая карта

России






Визитная карточка

- Столица государства - г. Москва.
- Общая площадь территории - 17 млн.075 тыс.км²
- Численность населения – 145 млн.чел.
- Протяженность границ – 20017 км.
- Официальный язык – русский
- Форма правления – федеративная республика
- Глава государства – президент
- Законодательный орган – двухпалатное
Федеральное

Собрание



- Занимает северную часть Евразии.
- Площадь территории 17,1 млн.км².
- Протяженность с запада на восток – 9 тыс.км
- С севера на юг – 4 тыс.км
- Территория России находится в 11 часовых поясах
- Общая протяженность границы – 57,67 тыс.км
(20,02 тыс.км – сухопутная и 37,65 тыс.км –водная)
- Россия 77% площади и 51 % населения СНГ
- 80 % ВВП и 50 % промышленной продукции
- По экономическому потенциалу она находится на уровне Франции,Италии,Великобритании и Индии



Природные богатства

- Россия занимает ведущее место по разведанным запасам минерального сырья
- Из 20 тыс. месторождений 37 % разрабатываются
- Добыча природного газа, нефти, железных руд,
(чугуна и стали), угля, торфа, песка и глины, известняка, гранита.
- 20% мировых запасов пресной воды

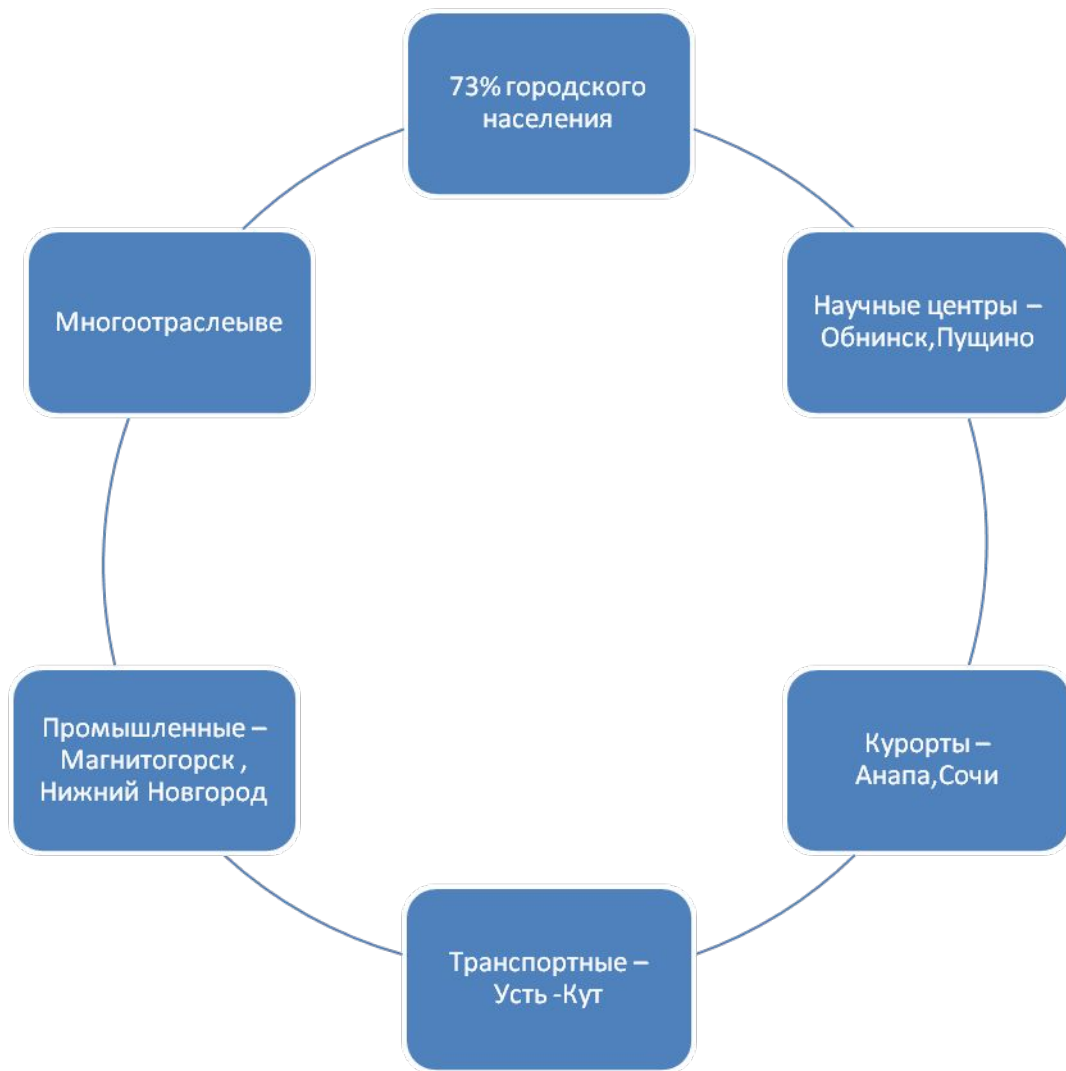
Население и трудовые ресурсы РФ

- 8 место после Китая, Индии, Индонезии, Бразилии, Пакистана и Бангладеш, США
- Мужчины от 16 до 60 лет, женщины от 16 до 55 лет
- Трудоспособное население 60 % всего населения
- 2% являются безработными

Национальный состав населения

- 199 народов и национальностей
- 4 языковые семьи: индоевропейская, алтайская, кавказская, уральская
- Исконно русские территории – Северный, Северо-Западный и Центральный экономические районы
- Русских – 79,8 %, татаров – 3,8 %, украинцев – 2,2 %
- Из 89 субъектов РФ в 77 преобладают русские

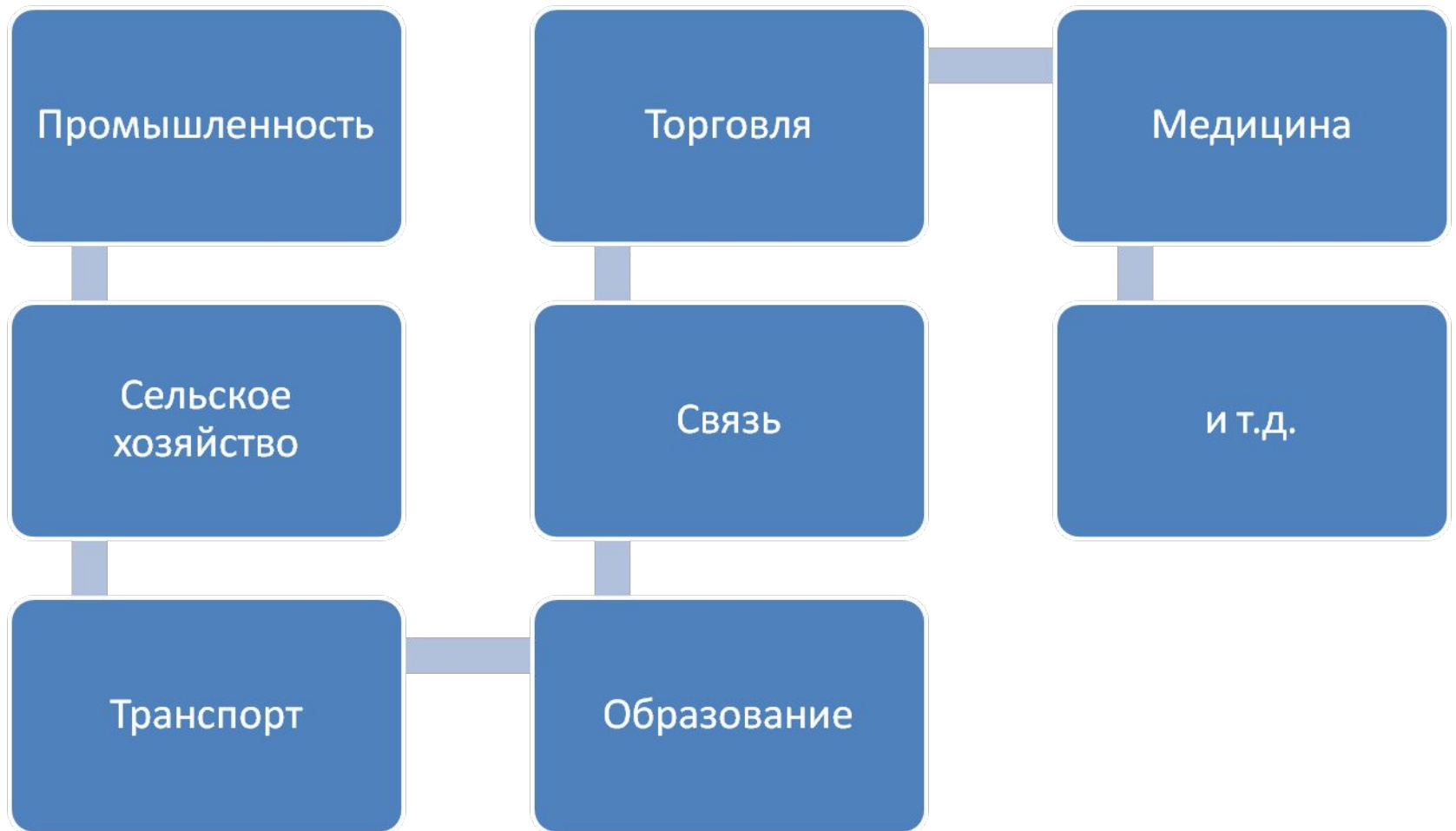
Городское и сельское население



Плотность и распределение населения

- 8,7 чел.на км²
- Неравномерно
- 78,5 % - в европейской части (ср.плотн.36,7 человека на км²)
- Самая высокая плотность - 324 чел.на км² приходится на Центральную Россию

Отрасли хозяйства



Отрасли хозяйства состоят из
государственных,
кооперативных и акционерных предприятий.
70% внутреннего продукта приходится на
негосударственные предприятия



- Ведущая роль принадлежит промышленности – на ее

долю приходится 1/4 общего внутреннего производства,

2/3 всего промышленного производства приходится на

долю тяжелой промышленности.

- Выросла роль добывающих отраслей
- По выпуску ВВП на 45 месте, объем ВВП России равен 10,6 % объема ВВП США

ТЭК

- Самая крупная в мире
- На ее долю приходится $\frac{1}{4}$ промышленной продукции и значит часть валюты
- Ведущее место нефть и газ
- Размещение неравномерно, потребители находятся в европейской части, а 80% топлива в восточных районах

Нефтяная промышленность

- По запасам сырья (2 млрд.тонн) занимает 2 место
- Базы – Западная Сибирь, бассейн Волги и Урала, Коми, Сахалин, Северный Кавказ
- С 1999 года добыча нефти растет
- Экспорт в страны СНГ (в 2003 г.-3 млн.т), Восточной и Западной Европы(2003г-74 млн.т)



Газовая промышленность

- 1 место по добыче и переработке
- Общие запасы – 160 трлн.м3(б. 40 % мировых запасов)
- Базы – Западная Сибирь, Оренбург, Астрахань, Коми, Северный

Кавказ и Якутия

- «Газпром» обеспечивает 47 % потребности газа стран Западной

Европы

- 80-90-е гг. – 640 млрд.м3, в 1997г спад, в 2004г- 632 млрд.м3
- Газовое хозяйство обеспечивает Польшу, Чехию, Венгрию, Болгарию, Францию, Германию и Италию

Угольная промышленность

- В кризисе
- По разведанным запасам на 1 месте
- 93 % его запасов в восточной части, а потребители в европейской части
- Базы – Кузбасский, Канско-Ачинский, Печорский и Донецкий
- 40 % добычи приходится на Кузбасский
- 256 млн.т угля в год
- Сокращ.объем добычи угля

Электроэнергетика

- По производству уступает США, в 2002 г. 910 млрд.кВт.ч
- Выгодны гидроэлектростанции
- Крупнейшие – Красноярская, Саяно-Шушенская, Братская, Усть –Илимская
- Крупнейшие ТЭС в Сургуте, Костроме и Рефтинске
- 9 АЭС



Металлургический комплекс

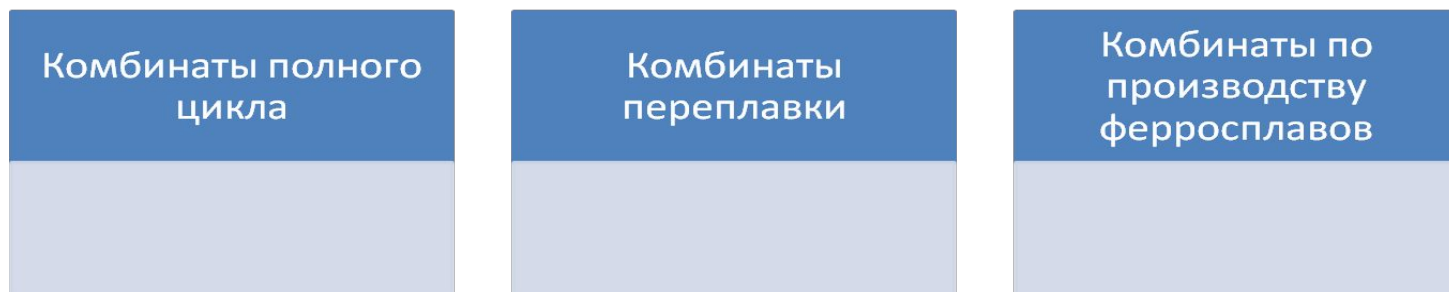
Черная

- Основная отрасль тяжелой пром-ти, добыча и обогащение рудного и нерудного сырья, производство огнеупоров, чугуна, стали, проката

Цветная

- Выпускает конструктивные материалы с разными физическими и химическими свойствами

Предприятия по производству черных металлов



- Производство черных металлов сосредоточено на 3 мет.базах – Урал, Центральный район и Сибирь
- Ресурсы марганцевых руд в Западной Сибири, хромовые руды – на Урале

- Преобладают заводы полного цикла, на их долю приходится 2/3 всей производимой стали
- Комбинаты располагаются вблизи железных руд, крупных

угольных бассейнов или м/у ними

- По запасам ж.руды занимает вед.место
- Запасы – 55,6 млрд.т, 79 % запасов приходится на долю КМА (44 млрд.т)
- Полностью обеспечена ж.р.
- 20% вывозится на экспорт
- В наст вр. Россия произв. 35 млн.т чугуна, 59,8 млн.т стали
- По производству стали 4 место после Китая, Японии и США
- В год производит 48,7 млн.т готового проката

Цветная металлургия

Тяжелые

Легкие

Драгоценные

Тугоплавкие

Редкие

- Прочность, гибкость, устойчивость к коррозии (алюминий, титан)
- Производство тяготеет к дешевой электроэнергии, н-р Краснотуринский алюминиевый завод на Урале
- Медеплавильные и свинцово-цинковые предприятия, размещают у сырья, н-р: Кыштымский медеплавильный и Челябинский цинковый заводы на Урале
- По запасам цветных металлов Россия занимает ведущее место в мире. Медь и никель. Они встречаются в Восточной Сибири, на европейском Севере, медь на Урале, в Восточной Сибири, сырье алюминия на Урале, севере, олово на Дальне

- По выработке золота 177 т в 2003 г. 1 место в СНГ

и 5 место в мире после ЮАР, США, Канады и Австралии

- Доля добычи золота в мире 8%
- Богата алмазами ,его запасы составляют 200 млн.

карат, 2 место в мире (Мирный, Айхал, Удачная)

- Производство цветных металлов снижается
- По экспорту алюминия 2 место после США

Машиностроительный комплекс

- Более 70 отраслей.
- Разрыв связи м/у странами СНГ - огромные убытки
- Качество отечественных машин низкое
- Предприятия размещены равномерно

Лесохимический комплекс

- Апатиты- Хибинь, фосфориты- Центральный район и калийные

соли- на северном Урале(Соликамск, Березники) -ведущее место в мире


- В России выделяют 4 крупные лесохимические базы
- Среди биологических ресурсов важным является лес
- Лесные районы площадь, которых 756 млн.га, 65 % территории

страны

- Общие запасы древесины – 81,6 млрд.м3, по запасам леса 1 место в мире
- Самые богатые лесом районы – Восточная Сибирь, Дальний

Восток, Европейский север, Урал и Волго-Вятский

Достопримечательности России



Государственный
эрмитаж

Московский
Кремль



Большой
театр



Государственная
Третьяковская
галерея

Наша гордость





Если крикнет рать святая
«Кинь ты Русь, живи в раю!»
Я скажу:
«Не надо рая, давайте Родину мою»

