

Государственное бюджетное общеобразовательное учреждение
Ростовской области
«Белокалитвинский Матвея Платова казачий кадетский корпус»

Путешествие по Белокалитвинскому району





Руководитель работы:
Ефимако Людмила Михайловна

Автор работы:
Мезенцева Светлана

Подвесной мост на Пигарке

Подвесной мост на Пигарке находится в городе Белая Калитва, Ростовской области, Россия. Он расположен на реке Калитве, между Белой Калитвой на левом берегу и Авиловыми горами на правом берегу. Это подвесной деревянный мост возведен в очень живописном месте под названием «Пигарка» - урочище у подножия Авиловых гор.




Само урочище Пигарка очень красивое и живописное место, которое заканчивается недалеко от подвесного моста, у красивой скалы, уходящей в воду. Подвесной мост – очень интересный объект для фотосъемок: тросы, светлое дерево настила и относительно тёмная растительность. Это любимое место у местного населения для пикников и отдыха на лоне природы.

Авилова пещера

Свое название Авилова пещера получила по имени старца Авила, который раньше жил в Рыгинской пещере, затем переселился в Авиловскую пещеру и жил там на протяжении 20 лет. Этот человек прославился тем, что по преданиям, предсказывал будущее, многие местные жители обращались к нему за советами. Во времена Петра I в этой местности произошло наводнение, во время которого старца Авилу забрали из пещеры. О его дальнейшей судьбе мало что известно.

В этом месте существует тайный подземный ход, который был завален песком. Ход идёт от Авиловых гор до Введенского храма, который расположен в Калитве. История возникновения хода не известна.



Горы «Две Сестры»

На западе Ростовской области, на правом обрывистом берегу Северского Донца (правого притока Дона), километрах в восьми южнее (ниже по течению) города Белой Калитвы (бывшей Усть-Белокалитвинской станицы), недалеко от хутора Какичева, расположены две совершенно одинаковые стометровые горы – Две Сестры. Они находятся в восточной части Донецкого кряжа, крутыми уступами ниспадающего к Донцу.



Две удивительно схожих возвышенности образовались в результате движения земной коры, но местные жители объясняют появление на ростовской земле этих гор несколько иначе.

Урочище «Черная балка»

Урочище «Чёрная балка» — ботанический природный памятник, сочетающий сообщества зональной и петрофильной степной растительности, байрачного и пойменного лесов. В этих местах зарегистрировано свыше 150 видов сосудистых растений, редкие виды (11 из них занесены в Красную книгу Ростовской области) среди них: ковыли красивейший и украинский, живокость Сергея, беллевалия сарматская, касатик низкий и др. На территории природного парка обитает большое количество разнообразных видов животных.



Урочище создано 22 сентября 1977 года с целью расширения научного, природоохранного, водоохранного, просветительского и эстетического значения. Всем, кто предпочитает спокойный отдых на природе вдали от городского шума и суеты, это место непременно понравится. Можно приехать как на один выходной день, так и на несколько дней (с палатками). По местам заповедника организованы двухдневные туристические маршруты.

Красная книга Урочища «Черная балка»

ковыли красивейший



живокость Сергея



беллевалия сарматская



касатик низкий



Северский Донец

Северский Донец - крупная река, берущая свое начало в Белгородской области, протекающая через восточные области Украины и впадающая в Дон на территории Ростовской области.



Береговая линия Северского Донца отличается живописностью и ярко выраженной асимметрией. В то время как левый берег окружают равнины, болота и мелкие озера, правый имеет крутые склоны, утопает в лесах и практически по всей своей протяженности плохо пригоден для туристического отдыха. Тем не менее, на левом берегу есть где развернуться отдыхающим, особенно в летний сезон.

Основу травостоя составляют дерновые злаки: типчак и несколько видов ковыля. Из корневищных злаков встречаются костёр береговой, мятлик узколистный



Типчак



Костёр береговой



Мятлик узколистный

Вдоль Донца по обоим берегам идёт государственная лесополоса Белгород-Дон. У пригородных лесополос есть особенность: они состоят в значительной мере из абрикосовых деревьев. Среди множества трав произрастают 26 редких видов, занесённых в Красную книгу. В их числе тюльпан Шренка, катран татарский (перекати поле), ковыль красивейший, ирисы, сон - трава, шалфеи.



Абрикосовое дерево



Тюльпан Шренка

Излучина реки Калитва



Сосновый бор

Сосновый лес в Белой Калитве - это густой лес, посаженный казаками в 1903 году. Лес находится в двух километрах от города Белая Калитва. Деревья были посажены для укрепления почвы и ее защиты от эрозии, общая площадь леса составляет порядка 40 гектаров.



Еще в 60-е годы XX века лес был по настоящему дремучим и страшным, но сейчас он поредел: деревья стареют и обрушиваются, недобросовестные люди вырубают молодые сосны, и похоже, что скоро от этого памятника трудолюбию уже ничего не останется.

Однако в настоящий момент все же можно увидеть вековые сосны, растущие стройными рядами.

В наше время, когда с каждым годом экологическая обстановка обостряется, человечество должно научиться жить в гармонии с природой, хозяйствовать, не нарушая экологического равновесия. В результате работы над проектом я составила маршрут по городу Белая Калитва и его району, показав удивительные уголки края. Побывав здесь, вы полюбите это замечательное место и обязательно захотите вернуться вновь.
Приятного путешествия!

