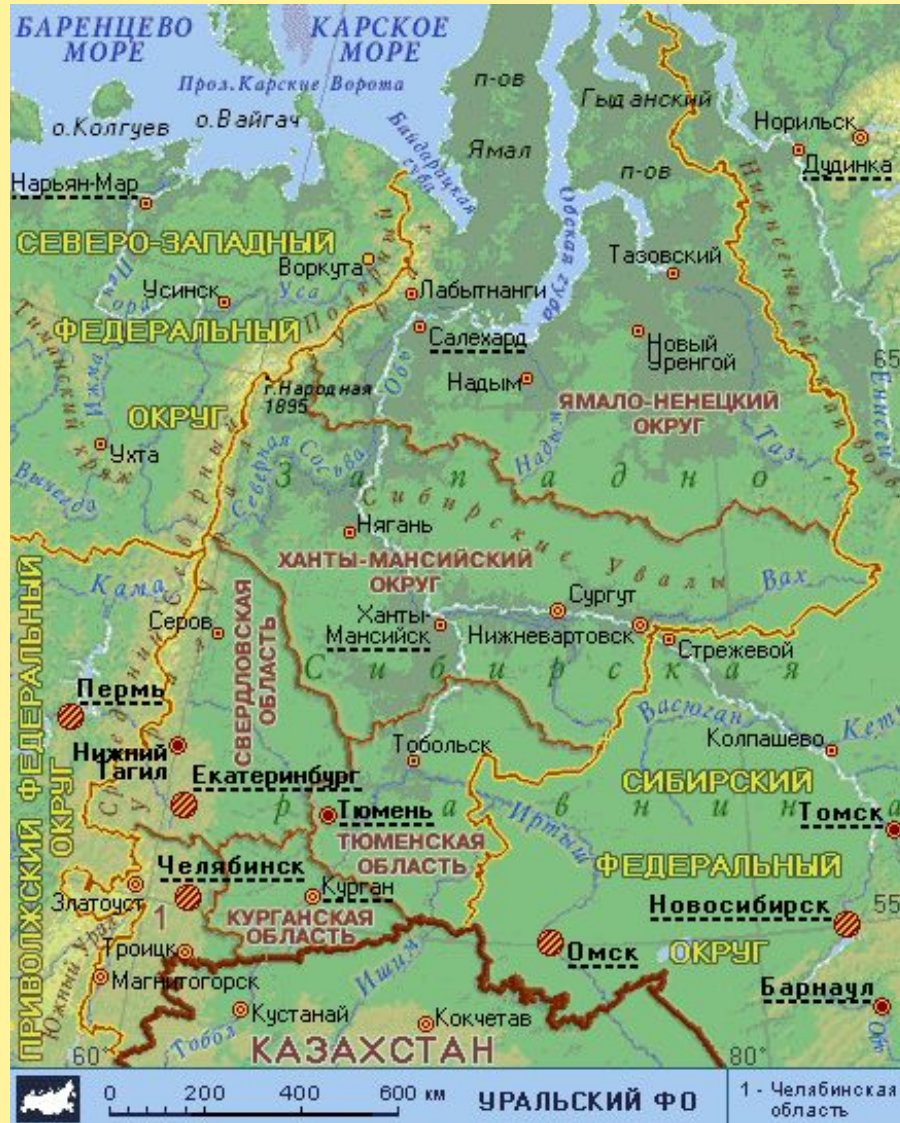


# УРАЛЬСКИЙ ЭКОНОМИЧЕСКИЙ РАЙОН



Презентация  
подготовлена  
учителем географии  
МБОУ «СОШ №30»  
БУЛЫЧЕВОЙ Г.И.

- **УРАЛЬСКИЙ ЭКОНОМИЧЕСКИЙ РАЙОН**, включает *Республику Башкирия, Республику Удмуртия, Курганскую, Оренбургскую, Пермскую, Свердловскую, Челябинскую области.*
- Площадь 824 тыс. км<sup>2</sup> (4,8% территории России). Население 20460,9 тыс. человек в 1996 (13,8% населения России). Средняя плотность населения 24,8 человек на 1 км<sup>2</sup>. Доля городского населения 74,5%.
- **Крупные города:** *Екатеринбург, Челябинск, Пермь, Ижевск, Оренбург, Нижний Тагил, Уфа, Магнитогорск, Курган.*



# Хозяйство Урала

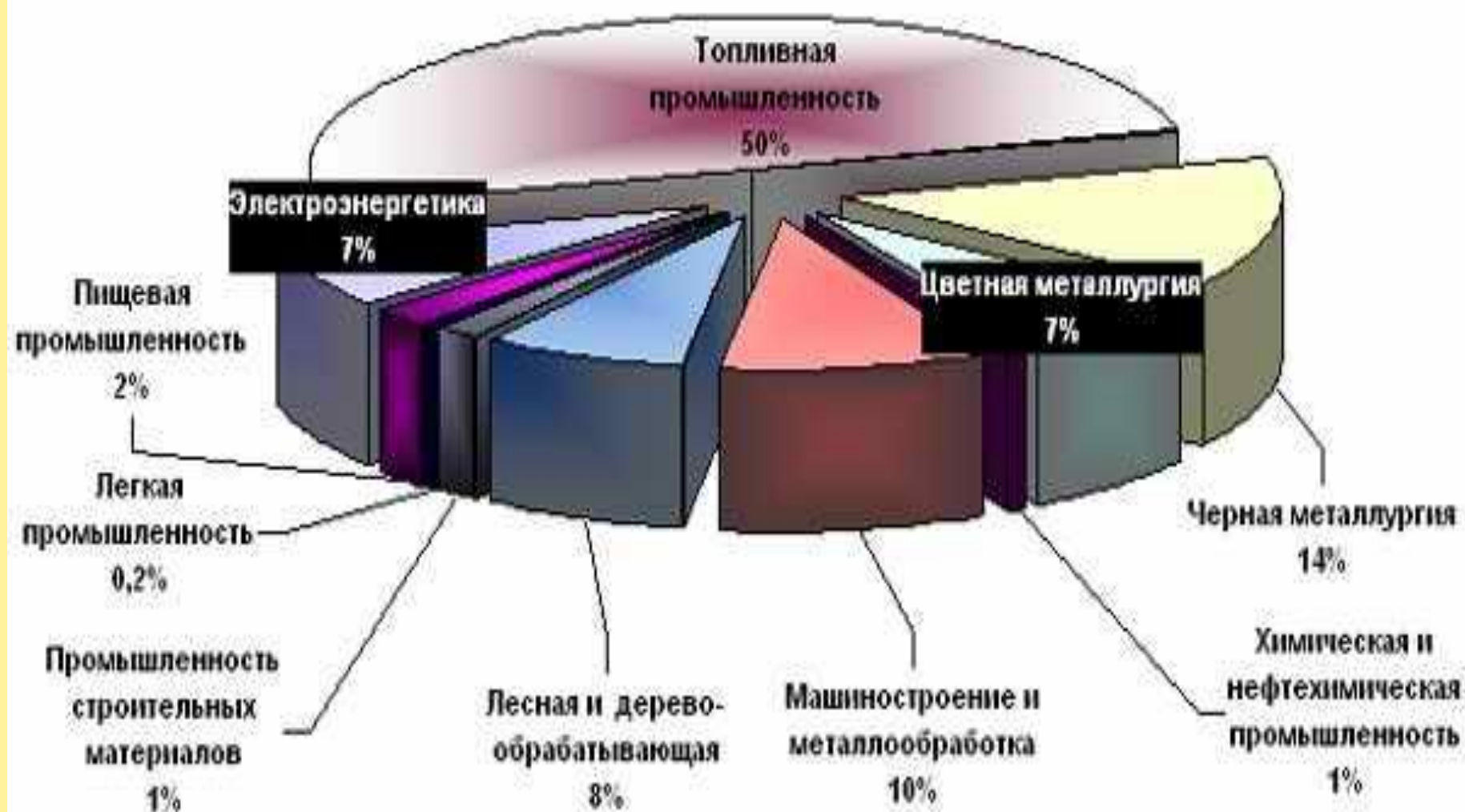
Ведущий промышленный район России:  
15% продукции страны – 3 место.

## Природные ресурсы Урала





## Структура промышленного производства в Уральском федеральном округе, %



## □ **Ведущие отрасли промышленности:**

- чёрная и цветная металлургия,
- машиностроение,
- химическая и нефтехимическая,
- лесная, деревообрабатывающая и целлюлозно-бумажная, а также
- добыча и переработка нефти.



# МЕТАЛЛУРГИЯ

**Черная металлургия Урала представлена всеми стадиями: от добычи до производства проката.**

**Крупнейшие центры черной металлургии: Магнитогорск, Челябинск, Нижний Тагил, Новотроицк, Екатеринбург, Серов, Златоуст и др.**

**Цветная металлургия Уральского региона также отличается высоким уровнем развития и представлена производством меди, цинка, никеля, алюминия и др.**

**Значительные запасы меди как попутного компонента сосредоточены в железорудных месторождениях.**





# УРАЛМАШ







## **Отрасли рыночной специализации промышленности.**

Ведущей отраслью рыночной специализации Урала является **черная металлургия**. Урал — основная металлургическая база России. Более 80% металла производят заводы и комбинаты — Магнитогорский, Челябинский, Нижнетагильский и Орско-Халиловский. Из старых реконструированных заводов наиболее значительны Златоустовский, Верх-Исетский, Лысьвенский, Чусовской, Бе-лоярский заводы. Заводы полного цикла работают частично на местных железных рудах, рудах КМА и соседнего Казахстана и на привозных коксующихся углях из Кузбасса.

Среди отраслей **лёгкой промышленности**  
выделяются:

- кожевенно-обувная,
- трикотажная и текстильная.

Среди отраслей **пищевой**  
промышленности —

- мукомольная,
- мясная и молочная.

Производство стройматериалов.











ОБУВНАЯ ФИРМА «ЮНИЧЕЛ»

# ЮНИЧЕЛ





- Сельское хозяйство специализируется на производстве зерна (главным образом яровой пшеницы) и мясо-молочном животноводстве.







ВОЛЖСКИЙ.РУ

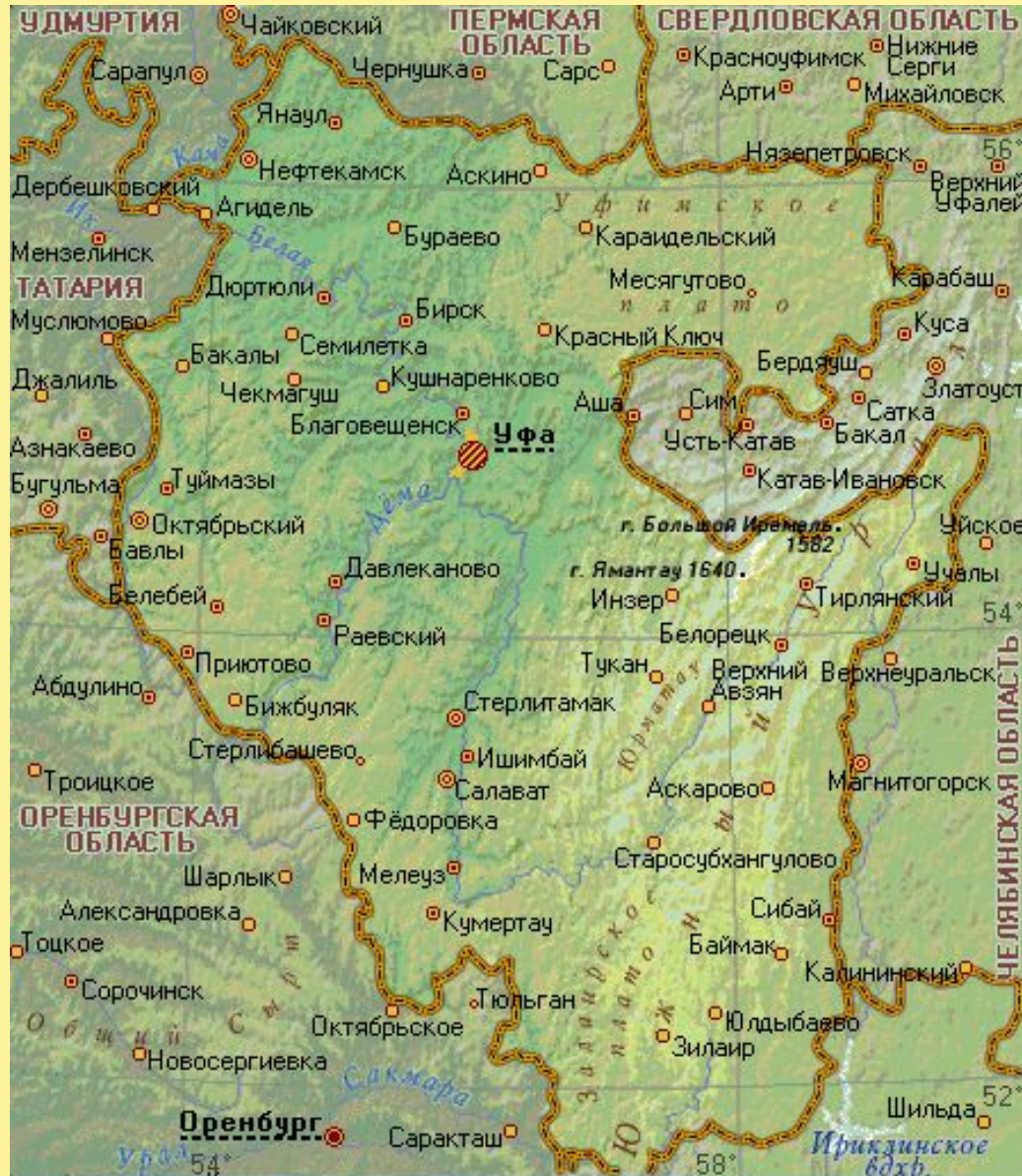








# Башкирия



0 50 100 200 км

БАШКИРИЯ



- **БАШКИРИЯ**, Республика Башкортостан, в России. Расположена в Предуралье и на склонах Южного Урала. Входит в Уральский экономический район.
- Площадь 143,6 тыс. км<sup>2</sup>. Население 4096,6 тыс. человек (1996). Столица - г. Уфа. Другие крупные города - Стерлитамак, Салават, Нефтекамск, Октябрьский.





- Городского населения 64,7%. Проживают (%): башкиры 21,9, русские 39,3, татары 28,4. Официальные языки - башкирский, русский.
- Включает 54 административных района, 20 городов, 41 посёлок городского типа. Средняя плотность населения 28,5 человек на 1 км<sup>2</sup>. Наиболее плотно заселены Кармаскалинский и Уфимский районы. Образована 23 марта 1919 как Башкирская АССР. С 1992 Республика Башкортостан.







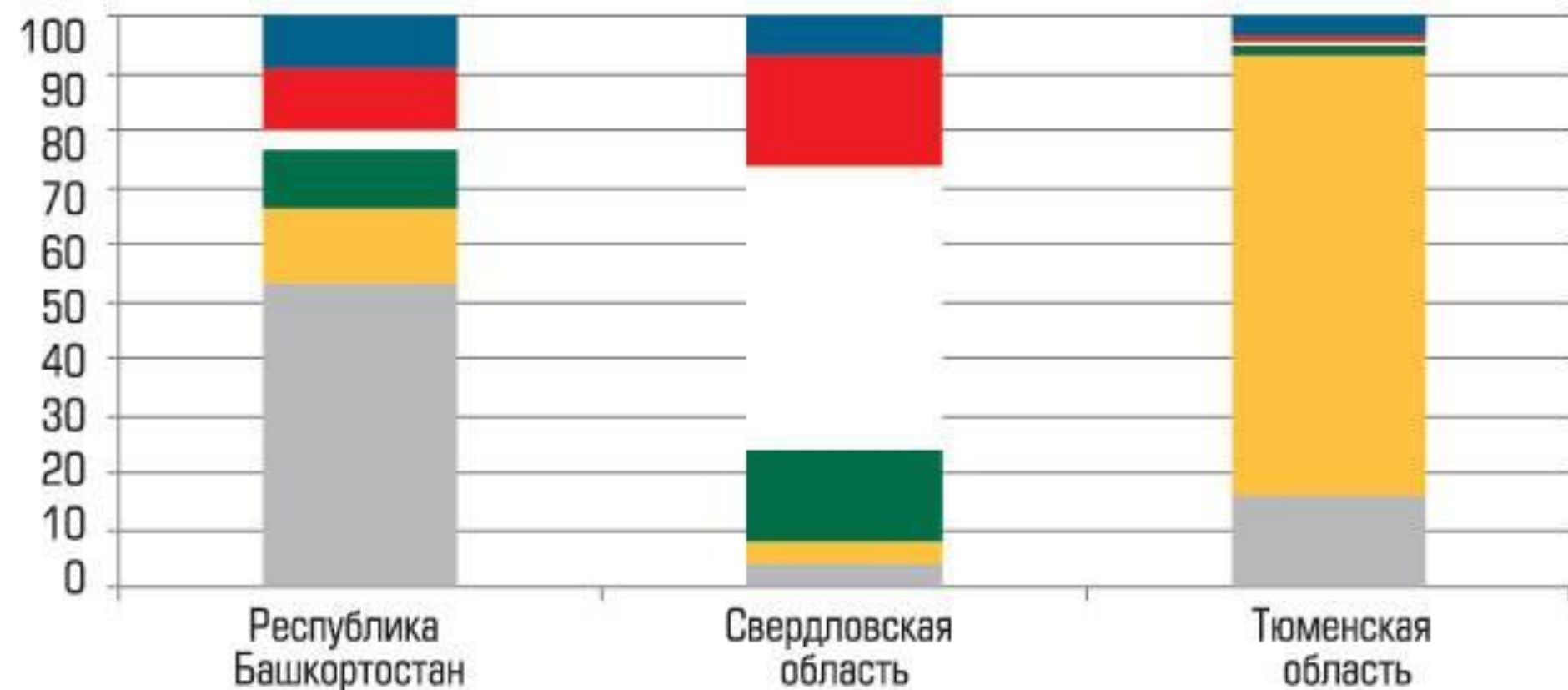


- **Структура промышленности :** топливно-энергетический комплекс, химическая, лёгкая, пищевая и пр., машиностроение, переработка сырья.
- **Ведущие отрасли** – нефтедобывающая (производство дизельного топлива, мазута, бензина), нефтехимическая (пластмассы и синтетические смолы, минеральные удобрения, синтетический каучук), машиностроение (производство машин для внесения удобрений, металлообрабатывающих станков, а также нефтеаппаратура, автосамосвалы, автобусы, химическое оборудование, станки, кабель и др.) и металлообработка.



# Половина промышленности Башкортостана — химия и нефтехимия

Отраслевая структура крупнейших экономик макрорегиона, %



- Химия и нефтехимия
- Добыча полезных ископаемых
- Машиностроение
- Металлургия
- Прочие производства
- Энергетика

Источник: Росстат



- Главные промышленные центры - города Уфа, Стерлитамак, Салават, Нефтекамск, Туймазы, Октябрьский.

**Уфа**



- Сельское хозяйство зерново- животноводческого направления. Выращивают зерновые (пшеницу, рожь, овёс, ячмень) и технические (сахарная свёкла, подсолнечник) культуры. Мясо-молочное скотоводство, свиноводство, мясошерстное овцеводство, птицеводство. Традиционно развиты коневодство и пчеловодство.









# Удмуртия



0 25 50 100 км

УДМУРТИЯ





- ▣ **УДМУРТИЯ**, Республика Удмуртия, расположена в западной части Среднего Урала, между рр. Кама и Вятка. Входит в Уральский экономический район.
- ▣ Площадь 42,1 тыс. км<sup>2</sup>. Население 1639,1 тыс. человек . Столица - г. Ижевск. Другие крупные города - Сарапул, Глазов, Воткинск.
- ▣ Городское население 69,7%. Проживают (%): удмурты 30,9, русские 58,9, татары 6,9. Официальные языки - удмуртский, русский.
- ▣ Включает 25 административных районов, 6 городов, 11 посёлков городского типа. Средняя плотность населения 38,9 человек на 1 км<sup>2</sup>.







## ▣ Структура промышленности :

машиностроение, топливно-энергетический комплекс; лёгкая, пищевая и пр., переработка сырья, химическая .

- ▣ Ведущие отрасли - машиностроение и металлообработка (в У. производят грузовые автомобили, магнитофоны, стиральные машины, а также легковые автомобили, мотоциклы, тепловозы, станки, нефтепромысловое оборудование, редукторы, оборонную продукцию, спортивно-охотничьи ружья), чёрная металлургия, лесная и деревообрабатывающая.

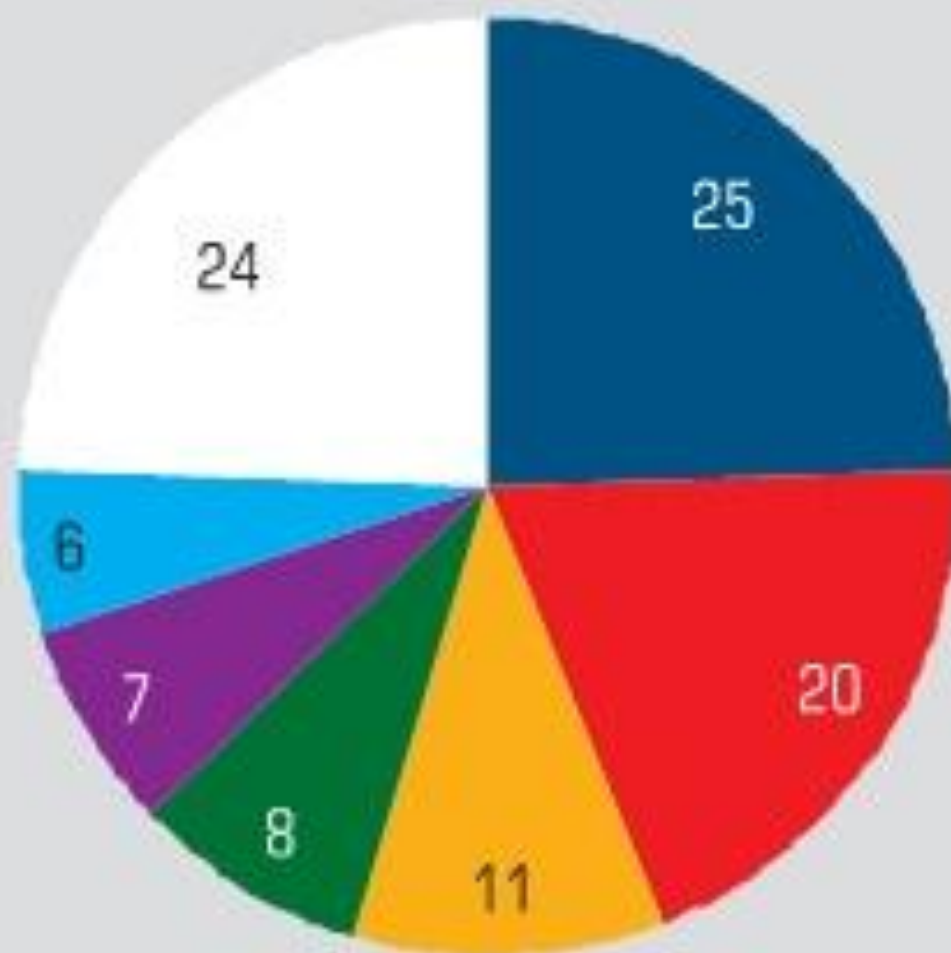


- Развиты также химическая, стекольная, лёгкая промышленность. Добыча нефти, газа, торфа.
- Главные промышленные центры - города Ижевск, Сарапул, Воткинск, Глазов.
- Ведущая отрасль сельского хозяйства - животноводство, преимущественно мясо-молочное скотоводство, свиноводство; разводят также птицу, овец. Пчеловодство. Выращивают зерновые (рожь, ячмень, овёс, гречиха) и кормовые культуры, картофель, лён-долгунец, овощи. Судоходство по Каме (главный порт - Сарапул).





## Структура ВРП Республики Удмуртия, %

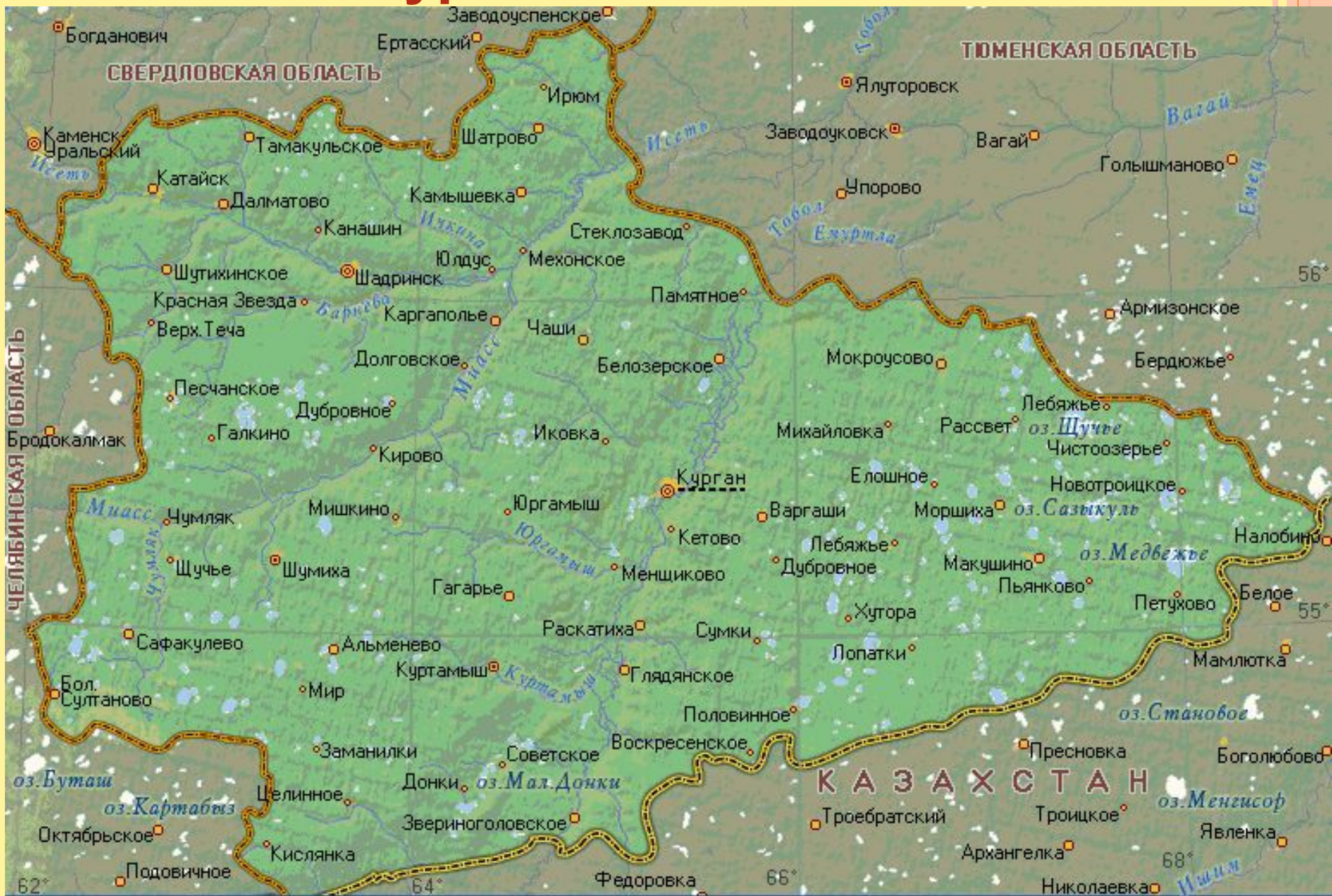


■ Добыча полезных ископаемых ■ Обрабатывающие производства ■ Оптовая и розничная торговля ■ Транспорт и связь ■ Сельское хозяйство, охота и лесное хозяйство ■ Строительство ■ Прочие





# Курганская область



КУРГАНСКАЯ ОБЛАСТЬ

- ▣ **КУРГАНСКАЯ ОБЛАСТЬ**, в Российской Федерации. Образована в феврале 1943. Площадь 71 тыс. км<sup>2</sup>. Население 1102,1 тыс. человек (2008), городское 55%; русские (свыше 90%), татары, украинцы, башкиры, казахи и др. 9 городов, 6 поселков городского типа (1991).  
Административный центр — Курган. Другие крупные города — Шадринск, Далматово. Входит в состав Уральского федерального округа.





# Курган





## □ Экономика

- Машиностроение (сельскохозяйственные, дорожные и полиграфические машины, химическое оборудование, автобусы, деревообрабатывающие станки и др.), легкая, пищевая (мясо-молочная, мукомольная) промышленность. Производство стройматериалов.
- Главные промышленные центры — города Курган, Шадринск.

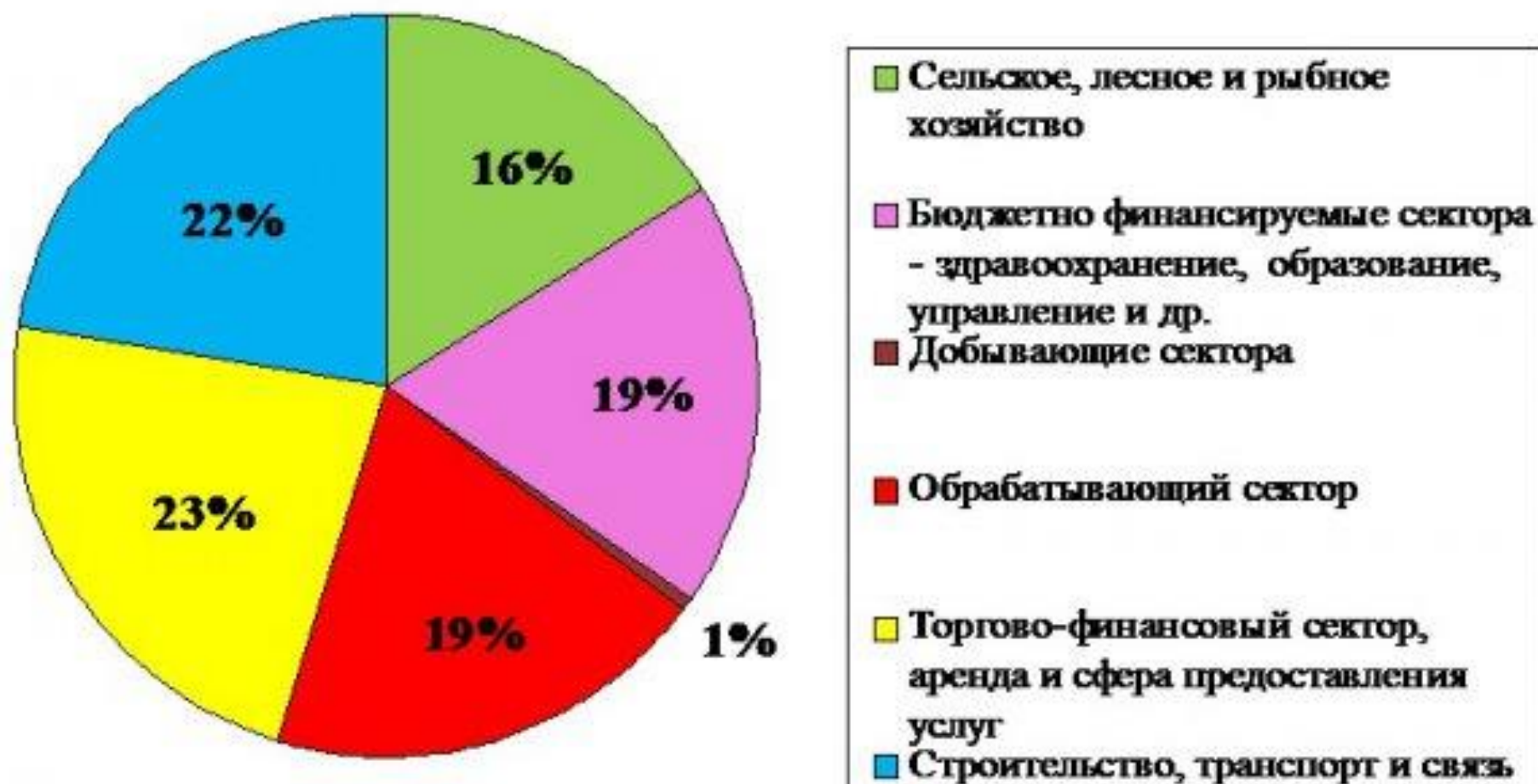




- Посевы пшеницы, ячменя, кормовых культур; картофелеводство. Молочно-мясное скотоводство, свиноводство, овцеводство. Подсобные отрасли сельского хозяйства: пчеловодство, звероводство (серебристо-черная лисица, норка), охотничий промысел (включая отлов ондатры).
- Основной вид транспорта — железнодорожный. Судоходство (сезонное) по Тоболу. Развит автомобильный и авиационный (транзитные рейсы через Курган, местные авиалинии) транспорт. Через Курганскую область проходят трассы магистральных нефтепроводов.



## Курганская область Структура ВРП



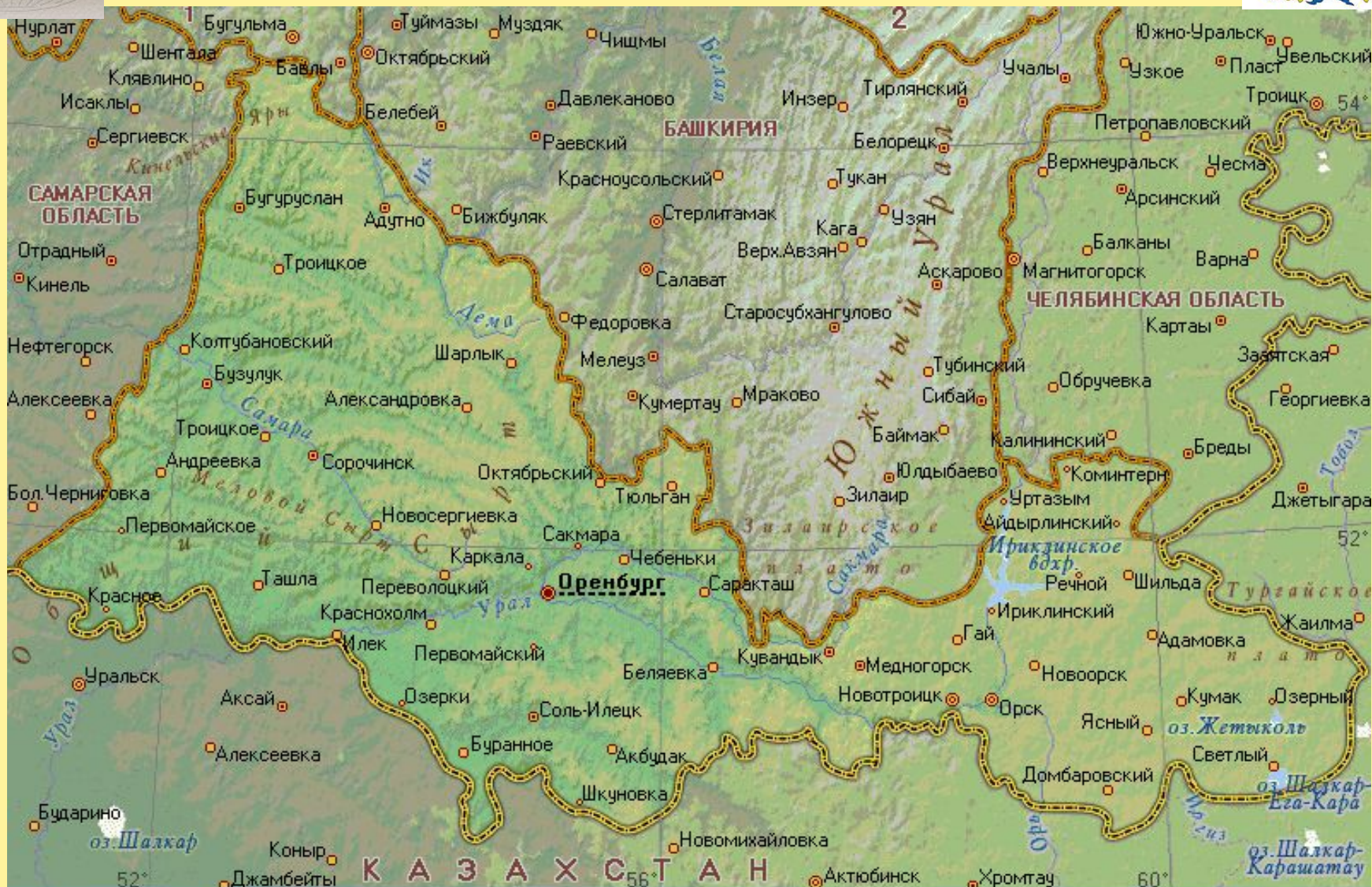








# Оренбургская область



0 50 100 200 км

ОРЕНБУРГСКАЯ ОБЛАСТЬ

- 1 - Татария
- 2 - Челябинская область



- ▣ **ОРЕНБУРГСКАЯ ОБЛАСТЬ**, в Российской Федерации. 124 тыс. км<sup>2</sup>. Население 2216,8 тыс. человек, городское 57% (2007). 45 районов, 12 городов, 5 поселков городского типа (2001). Административный центр — Оренбург.
- ▣ Другие крупные города: Орск, Бузулук, Медногорск, Новотроицк, Гай, Бугуруслан, Кувандык. Образована 7 декабря 1934. В 1938-57 гг. называлась Чкаловской областью. Входит в состав Приволжского федерального округа.







## □ Экономика

- Ведущие отрасли — топливная промышленность, черная и цветная металлургия, химическая, нефтехимическая и пищевая отрасли. На территории Оренбургской области находится крупнейшее в России Оренбургское газоконденсатное месторождение. Ведется добыча нефти (район Предуралья), железных (Халиловское месторождение), медных (Гайское месторождение) и никелевых руд, асбеста (Киёмбаевское месторождение). комбинат.
- Сельское хозяйство зерново-животноводческого направления. Оренбургский комбинат пуховых платков.
- Бальнеогрязевой курорт Гай.





Сельское хозяйство

Добыча полезных ископаемых

Транспорт и связь


другие

Оптовая и розничная торговля


Обрабатывающие производства

Строительство

0







РИА 56





# Пермская область





- ▣ **ПЕРМСКАЯ ОБЛАСТЬ**, в Российской Федерации. Площадь 160,6 тыс км<sup>2</sup>. Население 2949,6 тыс человек, городское 75% (2001). 35 районов, 25 городов, 45 поселков городского типа. Административный центр — Пермь, другие крупные города: Березники, Соликамск, Чайковский, Лысьва, Чусовой, Краснокамск.
- ▣ По Федеральному закону РФ с 1 декабря 2005 после проведения референдума в 2003 Пермская область и Коми-Пермяцкий автономный округ образовали Пермский край. Входит в состав Приволжского федерального округа



# Пермь




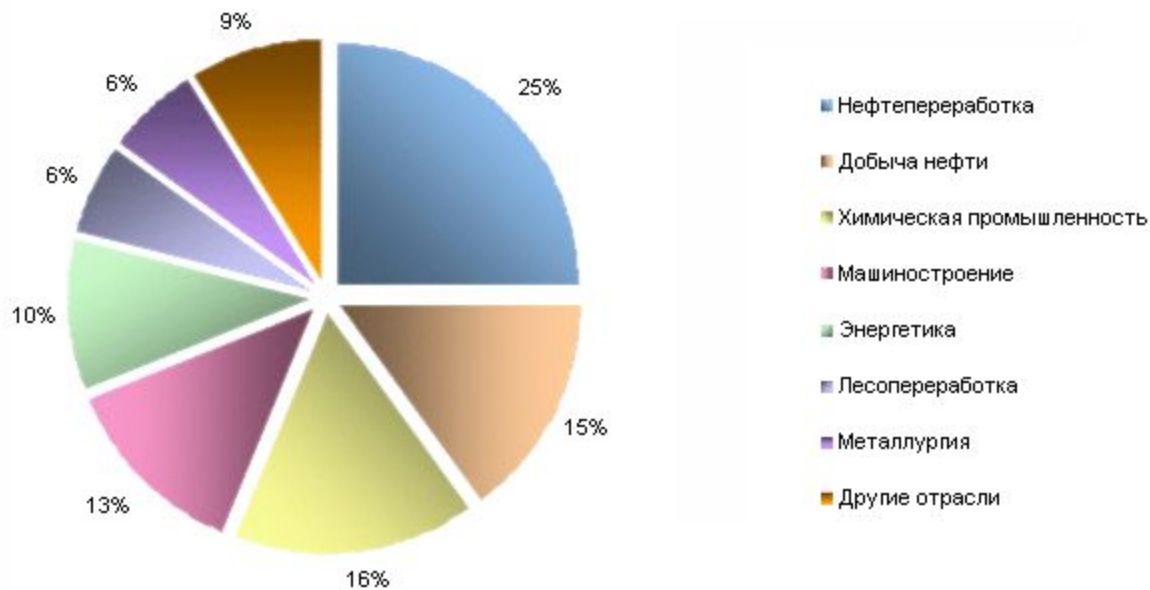


## ▣ Экономика

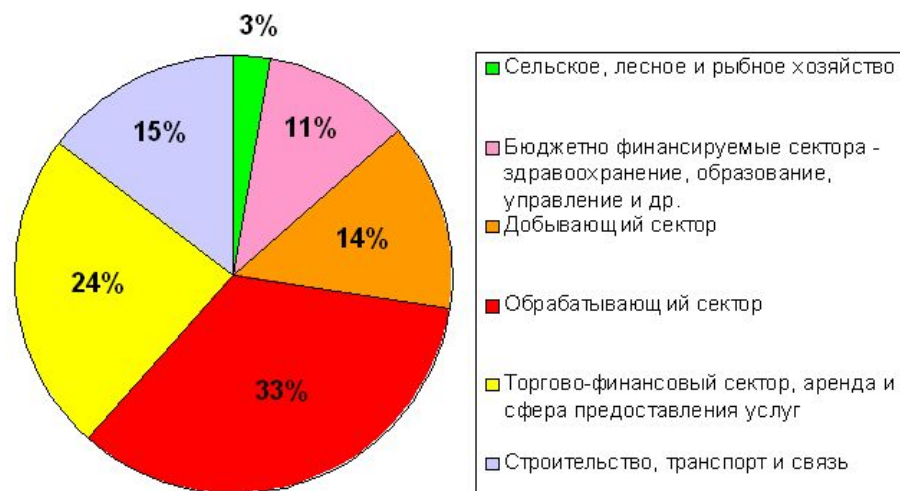
- ▣ Машиностроение, химия и нефтехимия, лесная, деревообрабатывающая и целлюлозно-бумажная промышленность. Развиты черная и цветная металлургия, производство строительных материалов, легкая и пищевая промышленности. Добыча нефти, каменного угля, алмазов, золота.
- ▣ Животноводство мясомолочного направления. Курорты Усть-Качка и Ключи



### Структура промышленного производства Пермского края



### Пермский край Структура ВВП













- **СВЕРДЛОВСКАЯ ОБЛАСТЬ**, в Российской Федерации. 194,8 тыс. км<sup>2</sup>. Население 4582,4 тыс. человек, городское 87% (2001). 30 районов, 47 городов, 97 поселков городского типа (2001).  
Административный центр — Екатеринбург.
- Другие крупные города: Нижний Тагил, Каменск-Уральский, Первоуральск, Серов, Асбест.  
Образована 17 января 1934. Входит в состав Уральского федерального округа.



# Екатеринбург



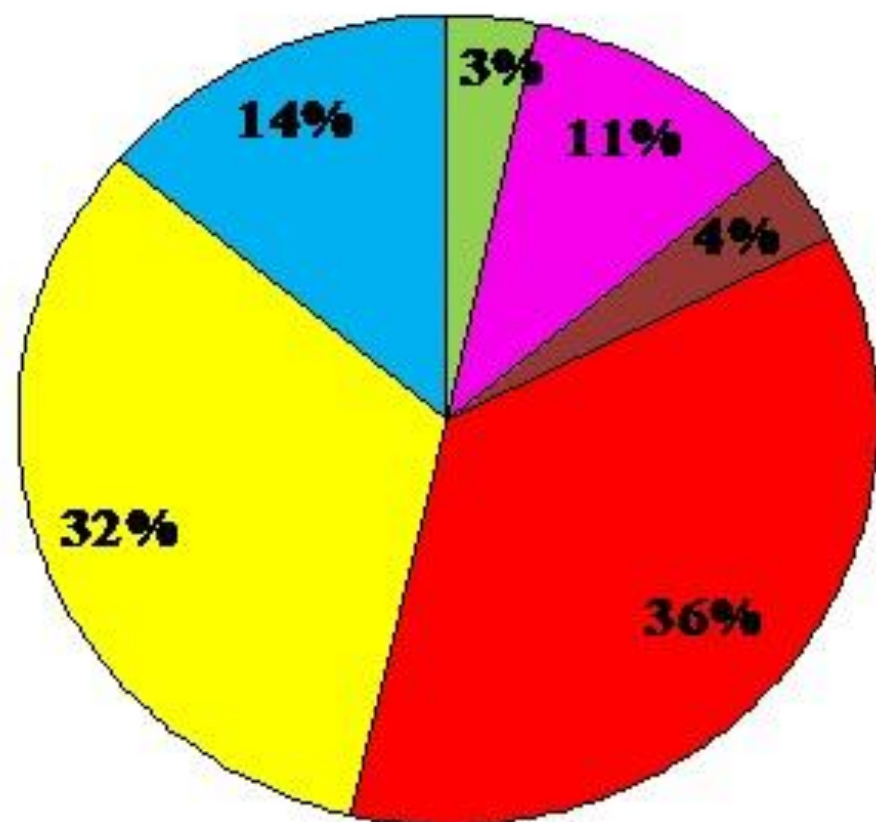


## □ Экономика

- Ведущие отрасли промышленности Свердловской области — черная и цветная металлургия (производство меди, алюминия, никеля), машиностроение. Также развиты химическая, лесная, деревообрабатывающая и легкая промышленности. Асбестовая промышленность.
- Производство художественных изделий из уральских самоцветов и поделочных камней (объединение «Уральские самоцветы» в Екатеринбурге).
- Ведущая отрасль сельского хозяйства — животноводство: преимущественно молочные и молочно-мясные породы крупного рогатого скота, птицеводство. Выращивают зерновые культуры. Развито овощеводство и садоводство.



## Свердловская область Структура ВРП



- Сельское, лесное и рыбное хозяйство
- Бюджетно финансируемые сектора - здравоохранение, образование, управление и др.
- Добывающие сектора
- Обработывающий сектор
- Торгово-финансовый сектор, аренда и сфера услуг
- Строительство, транспорт и связь



- Судоходство по рекам: Тавда и притокам Лозьва и Сосьва, Тура.
- По территории области проходят газопроводы: Уренгой — Серов — Нижний Тагил — Екатеринбург, Бухара — Урал (до Екатеринбурга), транзитные: Уренгой — Помары — Ужгород и нефтепровод Сургут — Пермь — Нижний Новгород.
- Курорты — Курьи, Нижние Серги, Самоцвет, Молтаево Озеро.
- Туризм.

## Река Ай



# Урал сегодня



































 EUROplant

2





















