

Интерактивная игра

Белгородская область



Белгородская область на карте России	<u>1</u>	<u>2</u>	<u>3</u>	<u>4</u>	<u>5</u>	<u>6</u>	<u>7</u>
Районы Белгородской области	<u>1</u>	<u>2</u>	<u>3</u>	<u>4</u>	<u>5</u>	<u>6</u>	<u>7</u>
Символика Белгородской области	<u>1</u>	<u>2</u>	<u>3</u>	<u>4</u>	<u>5</u>	<u>6</u>	<u>7</u>
Ресурсы Белгородской области	<u>1</u>	<u>2</u>	<u>3</u>	<u>4</u>	<u>5</u>	<u>6</u>	<u>7</u>
Население и хозяйственная деятельность	<u>1</u>	<u>2</u>	<u>3</u>	<u>4</u>	<u>5</u>	<u>6</u>	<u>7</u>

*Чему равна площадь
Белгородской
области?*

27100 км²



Чему равна протяженность Белгородской области с запада на восток?

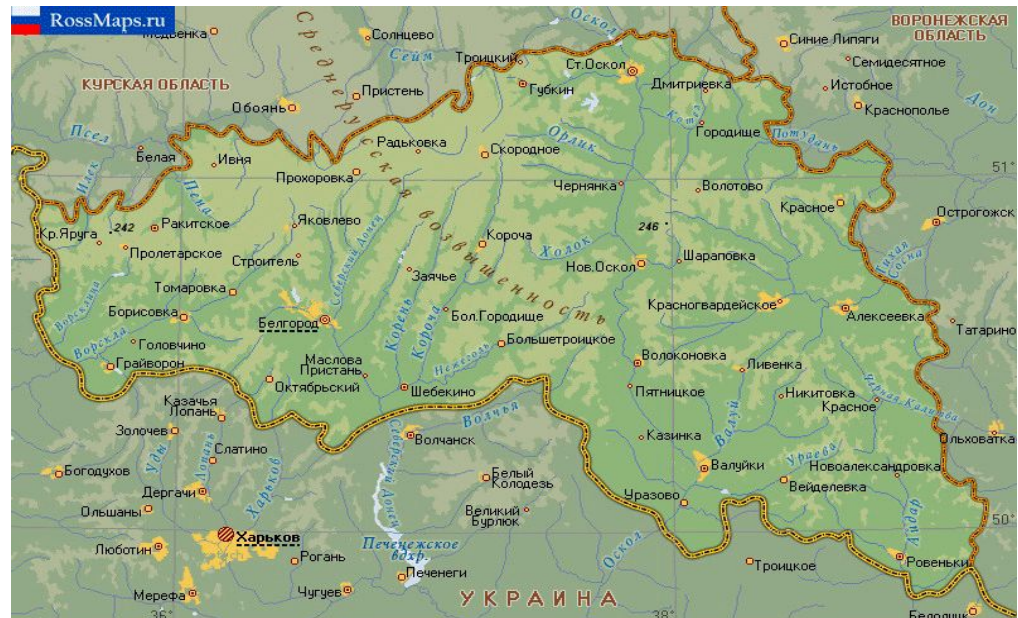


***Чему равна
протяженность
Белгородской
области с запада на
восток?***

270 км.



Чему равна протяженность Белгородской области с севера на юг?



***Чему равна
протяженность
Белгородской
области с севера на
юг?***

190 км.



***С какой областью
граничит
Белгородская
область на севере?***

***С какой областью
граничит
Белгородская
область ?***

С Курской



Чему равна численность населения в Белгородской области?



***Чему равна
численность
населения в
Белгородской
области?***

1 553 тыс. человек



***С Каким государством
граничит
Белгородская область
на западе?***

С каким государством граничит Белгородская область на западе?

С Украиной



В состав какой области входил Ивнянский район Белгородской области до 1954 г.?

В состав какой области входил Ивнянский район Белгородской области до 1954 г.?

***В состав
Курской
области***



В этом районе находится имение Юс



*В этом районе
находится имение
Юсуповых*

**Ракитянский
район**



Сколько районов в Белгородской области?



Сколько районов в Белгородской области?



21
район



***Какой район в
Белгородской области
самый маленький по
площади?***

Какой район в Белгородской области самый маленький по площади?

Краснояружский



Какой район Белгородской области самый маленький по численности населения?

Какой район Белгородской области самый маленький по численности населения?

**Красненский район
(12000 чел.)**




Этот район находится на северо-востоке области и граничит с Курской и Воронежской областями.




***Этот район находится
на северо-востоке
области и граничит с
Курской и Воронежской
областями***

Старооскольский




***Какому району
Белгородской области
принадлеж***



*Какому району
Белгородской области
принадлежит*


Корочанский




***Этот район самый крупный
по численности населения
после Белгородского района.***

**Этот район самый крупный
по численности населения
после Белгородского района.**

**Старооскольск
ий (268700 чел.)**




Что обозначают синий цвет креста на флаге Белгородской области



***Что обозначают синий
цвет креста на флаге
Белгородской области?***

***Синий цвет символизирует
славу, честь и верность***



***Сколько цветов
представлено на флаге
Белгородской области***

***Сколько цветов
представлено на флаге
Белгородской области?***




*Что символизирует
белый цвет на флаге?*




**Что символизирует
белый цвет на флаге?**

**Богатые залежи мела,
развитое производство
молока и сахара**



***Что означает зеленый
цвет на флаге
Белгородской области?***




***Что означает зеленый
цвет на флаге
Белгородской области?***

Богатство полей

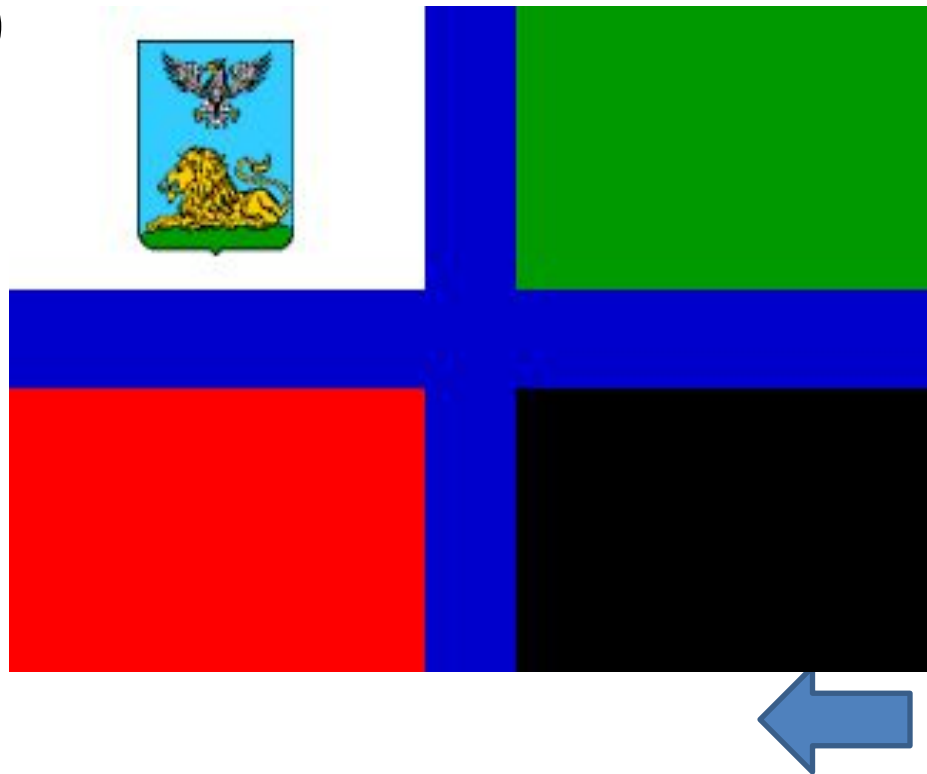


***Что означает черный
цвет на флаге
Белгородской
области?***



**Что означает черный
цвет на флаге
Белгородской области?**

**Плодородие
черноземов**



***С какого года
утвержден
современный флаг
Белгородской области?***

***С какого года
утвержден
современный флаг
Белгородской
области?***

22 июня 2000 года



***Какие животные
изображены на гербе
Белгородской области?***

*Какие животные
изображены на гербе
Белгородской области*

Орел и лев



***Главный природный
ресурс Белгородской
области***

**Главный
природный ресурс
Белгородской
области
Чернозем**



В каком районе находится Лебединский ГОК



***В каком районе
находится
Лебединский ГОК
Губкинский район***



Самая крупная река в Белгородской обл.



*Самая крупная река в
Белгородской
области?*

Северский

Донец



***Какое нерудное полезное
ископаемое изображено на
фото***



***Какое нерудное полезное
ископаемое изображено
на фото***



Мел



***Эта река протекает через
всю область и является
главным притоком
Сее***



***Эта река протекает через
всю область и является
главным притоком
Северского Дона***

Оскол



***В каком районе
берет начало река
Северский Донец***



*В каком районе
берет начало река
Северский Донец*

Прохоровский

район



***В каком районе
Белгородской области
находится самое большое***



***В каком районе
Белгородской области
находится самое большое
водохранилище***

**Старооскольский
район**



**Какой основной вид
деятельности характерен
для Белгородской области?**

**Какой основной вид
деятельности характерен
для Белгородской
области?**

Сельское

хозяйство



***Этот район третий по
численности населения
среди районов
Белгородской области***



***Этот район третий по
численности населения
среди районов
Костромской области***

**Губкинский (119100
чел.)**



Сколько городов в Белгородской области



Сколько городов в Белгородской области?



Какова численность населения в г. Белгород на 2017 год



***Какова численность
населения в г. Белгород
на 2017 год***

391 тыс. человек



***Этот район славится
макаронными
изделиями***

Этот район славится макаронными изделиями

Ш



й



***В каком районе
добывают железную
рудку закрытым
способом***



***В каком районе добывают
железную руду закрытым
способом***

Яковлевский район



Какая отрасль сельского хозяйства является преобладающей в Белгородской области

Какая отрасль сельского хозяйства является преобладающей в Белгородской области

Животноводство

