



# Океаны на карте полушарий.

Учитель географии: Быкова Альбина Сергеевна.

# Цель урока:

1. Узнать географическое положение океанов на глобусе и физической карте полушарий.
2. Название океанов.
3. Климат.

# План работы.

1. Географическое положение океана.
2. История названия.
3. Климат.
4. Работа по контурной карте.
5. Итог.

**Мирово  
й  
океан**

The diagram features a central white box with rounded corners containing the text 'Мирово й океан' in blue. This box is connected by vertical lines to four red boxes below it, each containing a number from 1 to 4. Above the central box, there are two yellow circles, one on each side, and a thin vertical line extending upwards from the top of the central box.

**1.**

**2.**

**3.**

**4.**

**МирОВО  
Й  
океан**

The diagram consists of a central white rounded rectangle containing the text 'МирОВО Й океан'. This rectangle is connected by a vertical line to a larger orange rounded rectangle below it. The orange rectangle is divided into four vertical sections by thin black lines. Each section contains a numbered name of an ocean in Russian. Above the central white rectangle, there are five yellow circles: a solid one on the far left, an outline one to its right, a solid one to the right of the central rectangle, an outline one to its right, and a solid one on the far right. The entire diagram is set against a white background.

**1.Тихий  
океан**

**2.Атланти-  
ческий  
океан**

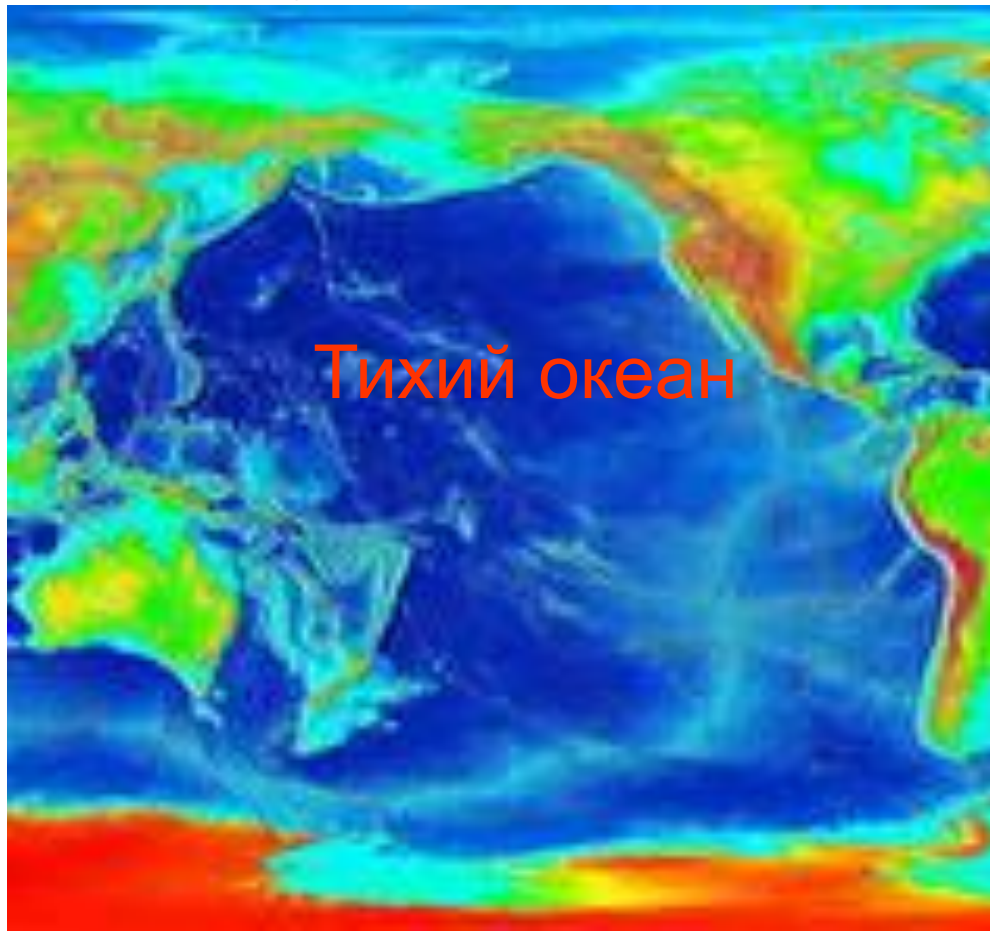
**3.  
Индийский  
океан**

**4.  
Северный  
Ледовитый  
океан**

# Тихий океан.

Самый большой по площади океан.

1. Расположен большей частью в западном полушарии, пересечён экватором.



2. Тихий или Великий океан. Тихим его назвал Фернан Магеллан, так как во время первого кругосветного плавания этот океан был спокойным.

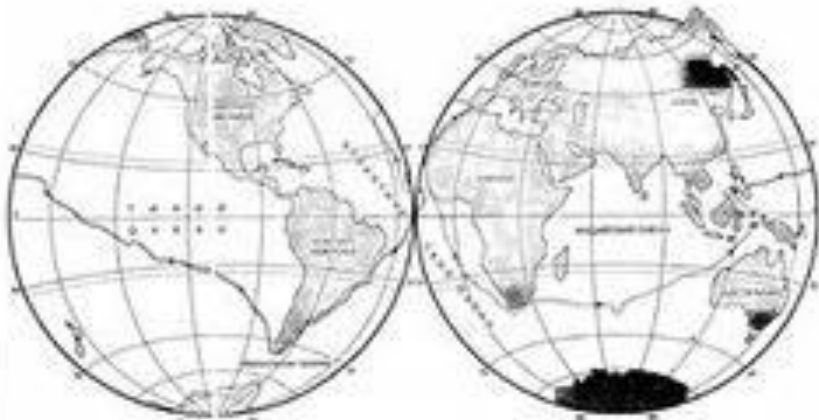



Рис. 1.6. Карта первого кругосветного путешествия Фернана Магеллана

### 3. Климат у экватора теплый, на севере холодный.

1.



2.



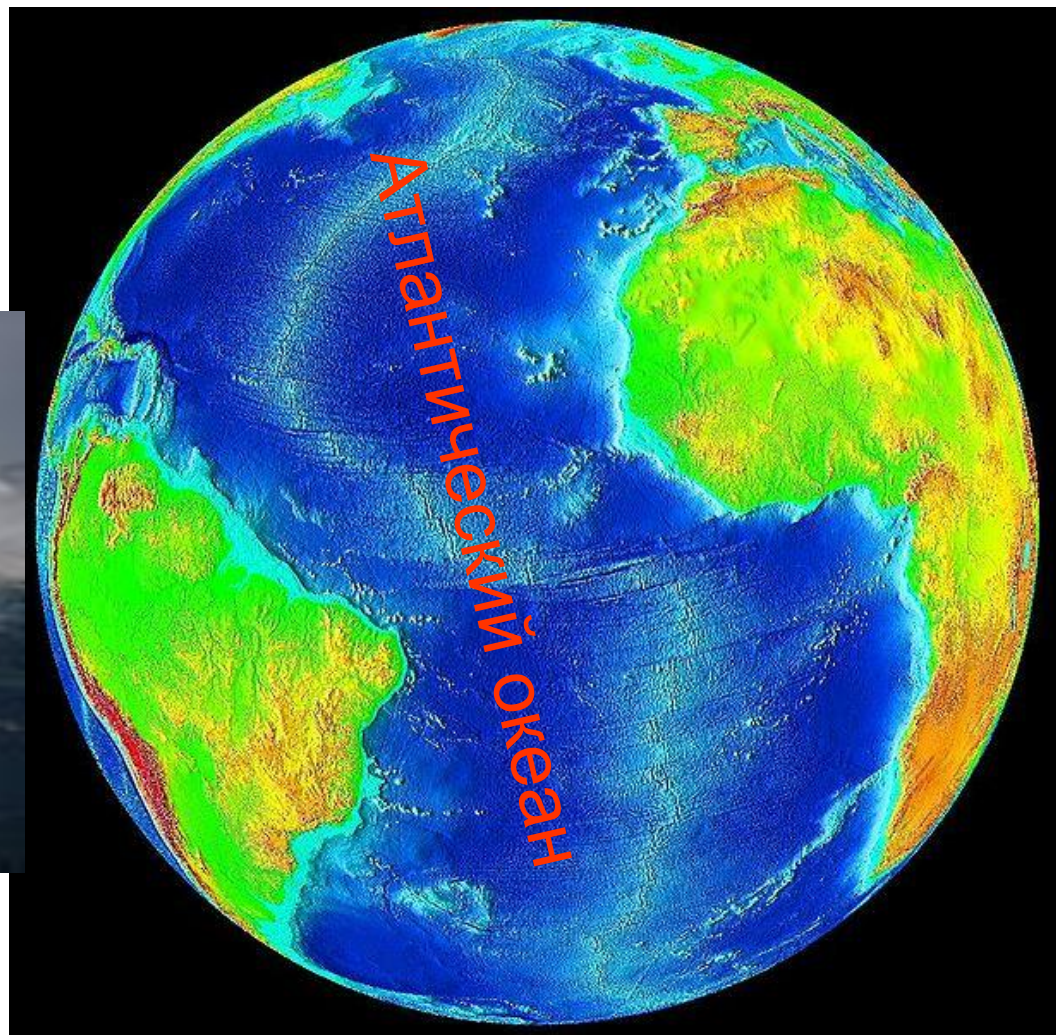
3.





# Атлантический океан

Второй по  
величине океан.



# 1. Расположен в западном и в восточном полушарии. Пересечён экватором.

Восточное п.ш.

Западное п.ш.



2. Назван по имени титана Атланта (по греческой мифологии, держащего на своих плечах небесный свод).



3. Из-за расположения океана климат различен.  
У экватора тёплый, ближе к полюсам холоднее.



# Индийский океан.

Третий по величине океан. 1. Расположен в восточном полушарии. Большая часть океана южнее экватора.



2. Название получил по названию государства Индии, берега которого он омывает.



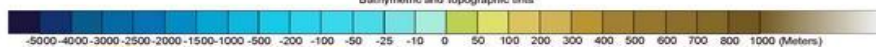
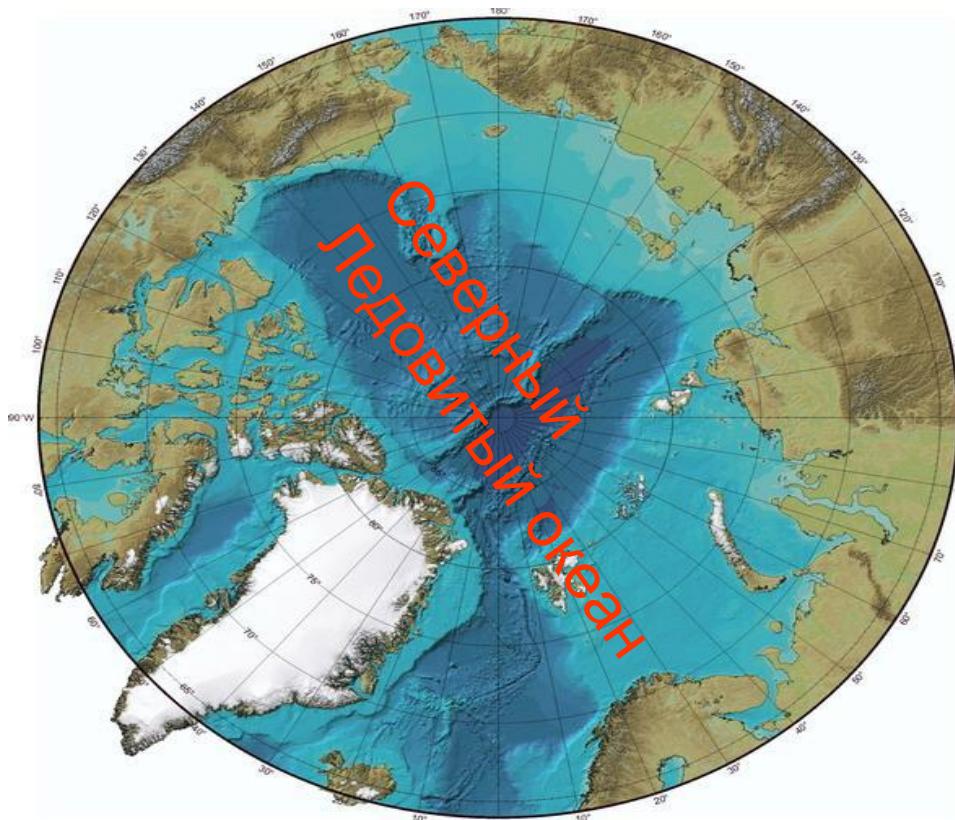
3. Теплый океан у экватора температура +29 °C.  
Ближе к югу холоднее.



# Северный Ледовитый океан.

Самый маленький по площади океан.

1. Расположен вокруг северного полюса.





2. Первым название "Северный Ледовитый океан" начал использовать адмирал Ф. П. Литке в 20-х годах.



3. Большая часть океана покрыта льдами.  
Толщина которых до 4 метров.



# Проверь себя.

Масштаб 1:20 000 000

## ФИЗИЧЕСКАЯ КАРТА ПОЛУШАРИЙ (контурная карта)

Для общеобразовательных учреждений

ЗАПАДНОЕ ПОЛУШАРИЕ

Северный  
Ледовитый  
океан

Тихий океан

Атлантический океан

ВОСТОЧНОЕ ПОЛУШАРИЕ

Северный  
Ледовитый  
океан

Индийский  
океан

Тихий океан

Индийский океан

# О каком океане идёт речь?

- 1. Самый маленький океан?
- 2. Самый большой океан?
- 3. Большая часть его лежит в южном полушарии.
- 4. Самый холодный океан.
- 5. Самый вытянутый океан с севера на юг?
- 6. Имя ему дал Ф. Магеллан.
- 7. Большую часть года покрыт льдами.
- 8. В нем есть теплое течение Гольфстрим.