

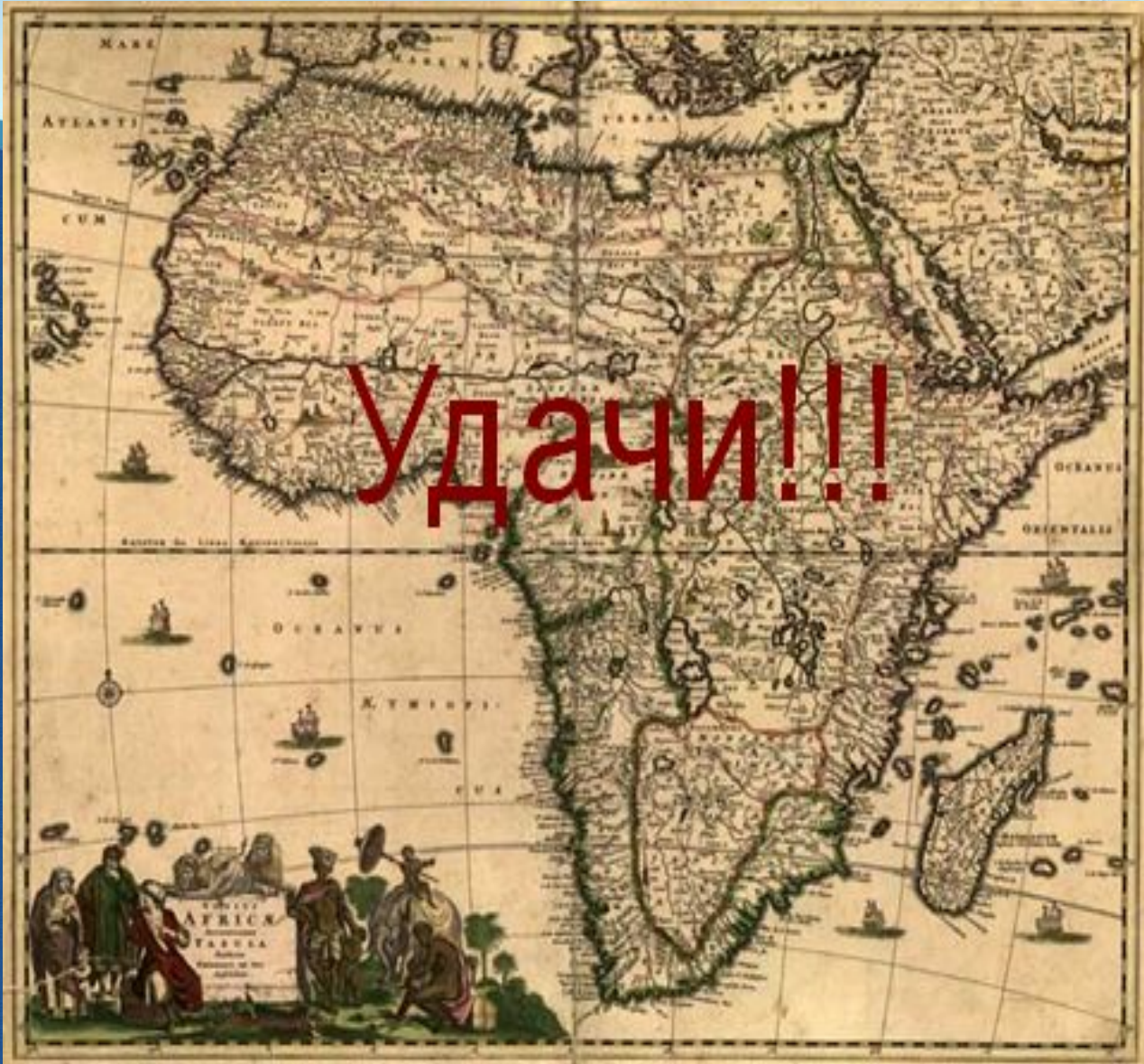
АФРИКАНСКОЕ САФАРИ







- -Уважаемые учащиеся! Сообщаю Вам приятную новость. Школьное туристическое агентство «АС» проводит конкурсный отбор знатоков для виртуальной работы в странах Африки.
- Требования к претендентам:
 - -отличное знание природы материка;
 - -умение четко высказывать свою мысль;
 - -заинтересовать своим рассказом.
- У нас две группы претендентов. Давайте с ними познакомимся!





КОНКУРС ВИЗИТОК

1 ЭТАП « РАЗМИНКА»



1. Этот вулканический массив состоит из трех конусов, его называют «отцом холода», «крышей Африки».
2. Самые зубастые горы Африки.
3. Эта река дважды пересекает экватор.
4. Это самая «оранжевая» река Африки, в ее бассейне большие месторождения алмазов.
5. Почему жители тропической Африки не любят загорать?
6. О каком явлении в экваториальной зоне говорят :» вода с прослойками воздуха».
7. Что по словам местных жителей , заставляет «кричать камни» в пустыне?
8. Какой африканский залив можно назвать «нефтяным » и почему?
9. Самая большая «черная» страна мира?
10. Предки этого великого русского писателя были родом из Африки.

2 этап «ПАЗЛ»



- Команды складывают контур Африки из пазлов . Побеждает та команда, которая сделает это быстрее.

3 этап



«ГЕОГРАФИЧЕСКИЙ ВОЛЕЙБОЛ»

- 1 команда называет государства Африки.
- 2 команда называет реки и озера материка.

4 этап »ЗООПАРК»



- Руками без слов ,своими движениями показать животное материка.(по 3 животных на одну команду)

5 этап «НАЙДИ ОШИБКУ»



- Африка находится одновременно только в 2 полушариях Земли. По размеру это третий материк планеты. Его площадь 40 млн км . В переводе с латыни «африкус» означает « безморозный» ,» тот ,что не знает »холода» . Африка находится во всех климатических поясах Земли, кроме полярных. Но несмотря на это, на крайнем юге можно встретить пингвинов, а на островах устраивают лежбища моржи. На материке встречаются разные виды антилоп, верблюдов ,львов , шакалов, гиен. Прекрасно себя чувствуют птица-секретарь, орел-скоромох, птица-бегемот, птица-бананоед, разные попугаи.



- Африка находится одновременно только в 2 полушариях Земли. По размеру это третий материк планеты. Его площадь 40 млн км . В переводе с латыни «африкус» означает « безморозный» ,» тот , что не знает »холода» . Африка находится во всех климатических поясах Земли, кроме полярных. Но несмотря на это, на крайнем юге можно встретить пингвинов, а на островах устраивают лежбища моржи. На материке встречаются разные виды антилоп, верблюдов ,львов , шакалов, гиен. Прекрасно себя чувствуют птица-секретарь, орел-скоромох , птица-бегемот, птица-бананоед, разные попугаи.

6 этап «БЫСТРЕЕ-БЫСТРЕЕ»



1 команда:

1. Какое место по площади занимает Африка?
2. Кто открыл водопад Виктория?
3. Самые маленькие люди Африки, чей рост 140 см.
4. Канал, который соединяет два моря двух океанов.
5. Что такое «гилея»?
6. Что это за страна «жажды и ужасов»?
7. Самый высокий народ Африки.
8. Крайняя южная точка материка.
9. Титикака – это...
10. Баобаб – это...

6 этап

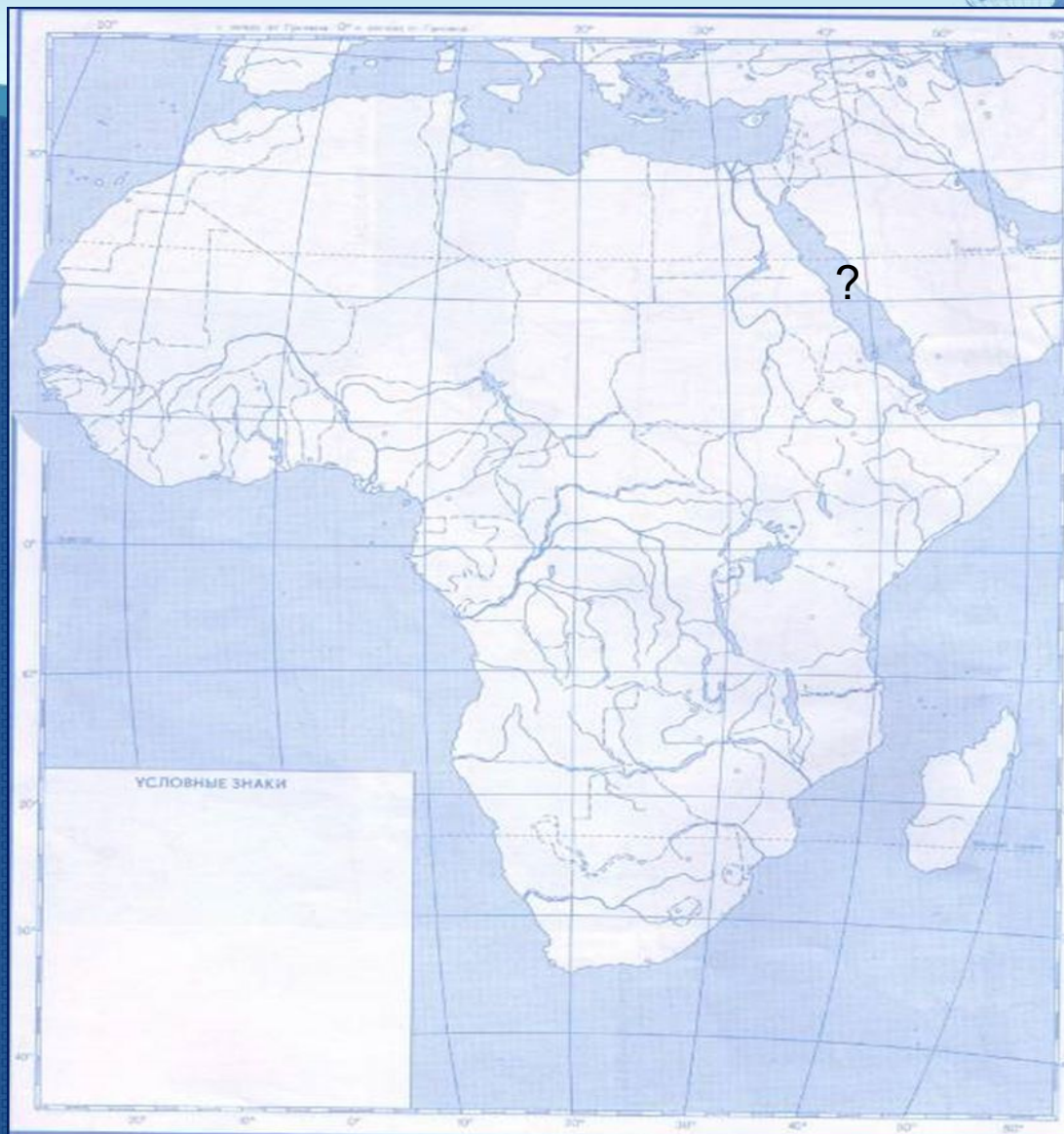
«БЫСТРЕЕ-БЫСТРЕЕ»



2 команда:

- 1. Самая высокая точка Африки.
- 2. Самое большое озеро материка.
- 3. Почему некоторые реки обозначают на карте пунктиром?
- 4. Очень толстые ноги имею, еле их переставляю, сам высокий я на рост, вместо рта у меня хвост.
- 5. Что такое «вади»?
- 6. «Королева пустыни, она держит голову в огне, а ноги в воде».
- 7. О какой стране Геродот сказал: «Она- дар Нила»?
- 8. Крайняя западная точка материка.
- 9. Атлас – это...
- 10. Сахара- это..


7 этап «ЧТО ЭТО?»





Красное море







Полуостров Сомали








Озеро Виктория







Река Нил





МОЛОДЦЫ!!!

