

Тема урока

«Городское и сельское население мира. Урбанизация» 10 класс



**Учитель географии: Аджатаева А.С.
МКОУ «Кумлинская СОШ им.Д.ИМ.Шихмурзаева»**

2016 год

Задачи урока:

Образовательные: сформировать представление о городских и сельских поселениях как основных формах расселения в мире, выявить общие черты мировой урбанизации.

Развивающие: развивать умения анализировать статистические данные, самостоятельно работать с текстом и иллюстрациями учебника, с контурной картой, с различными источниками географической информации, планировать свою деятельность.

Воспитательные: формировать мотивацию к изучению предмета, к познавательной деятельности, повышать информационную культуру.

План урока

1. Сельское расселение
2. История появления городов
3. Понятие «урбанизация»
4. Этапы урбанизации
5. Черты и особенности урбанизации
6. Агломерации и мегалополисы
7. Субурбанизация и ложная урбанизация
8. Проблемы городов

По характеру расселения население мира можно разделить на городское и сельское.

СЕЛЬСКОЕ расселение возникло с развитием земледелия. В настоящее время более половины населения мира живет в сельской местности.

Сельских населенных пунктов насчитывается 15 – 20 млн.

Они различаются по:

- величине;**
- форме;**
- специализации хозяйства.**



Современные формы сельского расселения

Групповая (деревенская)

Наиболее распространена в странах Центральной и Южной Европы, России, Японии во многих развивающихся странах.

Рассеянная (ферма)

Наиболее распространена в США, Канаде, Австралии, странах Северной Европы.



В странах, где развито кочевое скотоводство, постоянные поселения отсутствуют.

Городское расселение

Города возникли в древности как центры административной власти, торговли и ремесла. С развитием индустрии в них концентрировалось промышленное производство, формировалась инфраструктура, развивались транспортные связи. В городах проживает 47% населения Земли.



Древний Мемфис. Руины города



Древние Фивы, прославленные Гомером как "город ста врат"



Египетские пирамиды



В древнегреческих городах центральная укреплённая часть обычно на холме



Город Помпеи был одним из самых процветающих городов



Средневековые города




Средневековые города



Итальянский средневековый город



Амстердам



Город Претория



Горород **Ла-Пас**, полное название
Нуэстра-Сеньора-де-ла-Пас



Город Канберра



ЗАПОМНИТЕ!

Процесс роста городского населения, увеличения числа городов и их укрупнения, возникновения сетей и систем городов, распространения городского образа жизни, а также повышения роли городов в современном мире называется **УРБАНИЗАЦИЕЙ (от лат. urbs – город)**

Урбанизация – важнейший социально-экономический процесс современности. В его развитии выделяют три этапа:

Начальный этап – XIX век. Процесс урбанизации начался в Европе и Северной Америке.

Первая половина XX века. Ускоряется рост городского населения и урбанизация распространяется почти на все регионы мира.

Вторая половина XX века начало XXI века. Ускорение темпов роста городского населения, развитие больших городов, переход от точечного города к агломерации, а также формирование мегалополисов.

Общие черты мировой урбанизации

Черты урбанизации

Примеры проявления

1.

2.

3.

Общие черты мировой урбанизации

Черты урбанизации

1. Быстрые темпы роста городского населения

2. Концентрация населения преимущественно в больших городах

3. "Расползание" городов, расширение их территории

Примеры проявления

Ежегодно численность городского населения увеличивается на 60 млн. чел.

В начале XX века больших городов (свыше 100 тыс. чел.) было 360, к началу XXI века их число достигло 4 тыс. Число городов-миллионеров к концу XX века приблизилось к 400.

Формирование **агломераций**. В 1970 году – 3 агломерации, в начале - XXI века – 20!

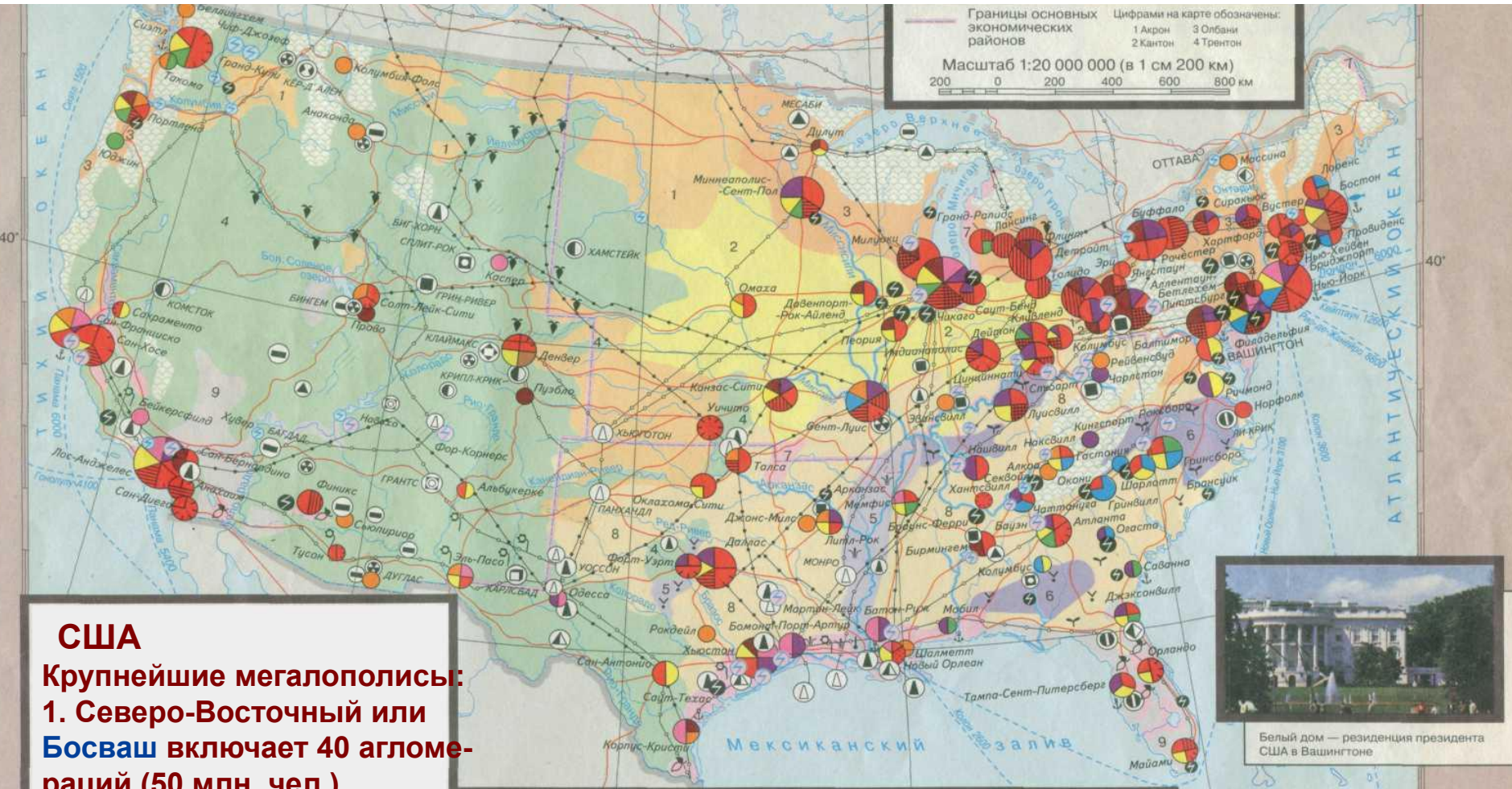
Формирование **мегалополисов**: Босваш (45 млн. чел.), Токайдо (60 млн. чел.) и др.

Агломерации – территориальные группировки городских и сельских поселений.

Карта «Крупнейшие города мира»



Мегалополис – наиболее крупная форма городского расселения, образующаяся в результате слияния большого числа соседних агломераций.



США

Крупнейшие мегалополисы:
1. Северо-Восточный или Босваш включает 40 агломераций (50 млн. чел.).

Крупнейшие – Бостон, Нью-Йорк, Филадельфия, Балтимор, Вашингтон.

2. Приозерный или Чипитс включает 35 агломераций (35 млн. чел.).

Крупнейшие – Чикаго, Детройт, Кливленд, Питтсбург.

3. Калифорнийский или Сан-Сан включает 18 агломераций (25 млн. чел.).

Крупнейшие – Сан-Франциско, Сакраменто, Сан-Хосе, Лос-Анджелес, Сан-Диего.



Белый дом — резиденция президента США в Вашингтоне



Типичный пейзаж в «пшеничном поясе» США

Крупнейшие мегалополисы мира

Мегалополисы	Количество агломераций	Население, млн. чел.	Плотность чел. \ км ²	Протяжённость главной оси, км
Босваш (Бостон-Вашингтон)	40	45	450	800
Чипитс (Чикаго-Питсбург)	35	35	220	900
Сансан (Сан-Франциско - Сан-Диего)	15	18	180	800
Токайдо (Токио-Осака)	20	55	800	700
Рейнский (Рандстад - Рейн - Рур - Рейн-Майн)	30	30	500	500
Английский (Ливерпуль-Лондон)	30	30	500	400

Мегалополис Босваш



Мегалополис Калифорнийский



Мегалополис Приозёрный



Япония

Крупнейший мегалополис – Токайдо.

В нем проживает более 70 млн. человек, или 56% населения Японии.

Крупнейшие агломерации: Токио, Иокогама, Тиба, Осака, Кобе, Киото, Нагоя.



Уровни урбанизации

**Высоко
урбанизированные
страны**



Доля городского
населения **более 50%**



Великобритания
Венесуэла
Кувейт
Швеция
Австралия
Япония

**Средне
урбанизированные
страны**



Доля городского
населения **20-50%**



Алжир
Боливия
Нигерия
Индия
Конго
Египет

**Слабо
урбанизированные
страны**



Доля городского
населения **менее
20%**



Уганда
Эфиопия
Руанда
Бурунди
Буркина-Фасо
Непал

Особенности урбанизации

Субурбанизация – переезд части городского населения в пригороды. Это связано с ухудшением экологических условий в крупных городах, удорожанием инфраструктуры.



Ложная или трущобная урбанизация – резкое увеличение доли городского населения в развивающихся странах за счет притока сельского населения и образования вокруг крупных городов стихийных поселений, лишенных инфраструктуры.



Экологические проблемы городов

- Города дают 80% всех выбросов в атмосферу.
- Все города мира ежегодно «выбрасывают» в окружающую среду до 3 млрд. тонн твердых отходов, свыше 500 куб. м промышленных и бытовых стоков, около 1 млрд. тонн аэрозолей.
- Изменяют естественные ландшафты.



Рефлексия (подведение итогов занятия)

Анкета: дать оценку своей работы на уроке («да» «нет»)

Было ли интересно на уроке? _____

Сумел ли ты приобрести новые знания и умения на уроке? _____

Сумел ли ты применить свои знания? _____

Какой отметкой ты бы оценил свою работу на уроке? _____

Домашнее задание

1. Стр. 74–80 (учебник Максаковского В.П. «Экономическая и социальная география мира. 10 класс»).

2. Творческое. Ответьте на вопросы:

- Можно ли утверждать, что человечество вступило на путь превращения нашей Земли в «планету-город»?

- Урбанизация – благо или зло для планеты?

- Можно и нужно ли управлять процессом урбанизации?

Выскажи свою точку зрения.