

The background is a detailed historical map of North America, likely from the 16th or 17th century. It features a grid of latitude and longitude lines, with various geographical features and place names in Latin. A prominent compass rose is visible in the lower right quadrant, showing cardinal and intercardinal directions. The text 'e по Северной Америке' is overlaid in large, bold, black letters across the center of the map.

е по Северной Америке

©Разработал: Зырянов А.С.
учитель географии
МКОУ Жерлыкской СОШ №20

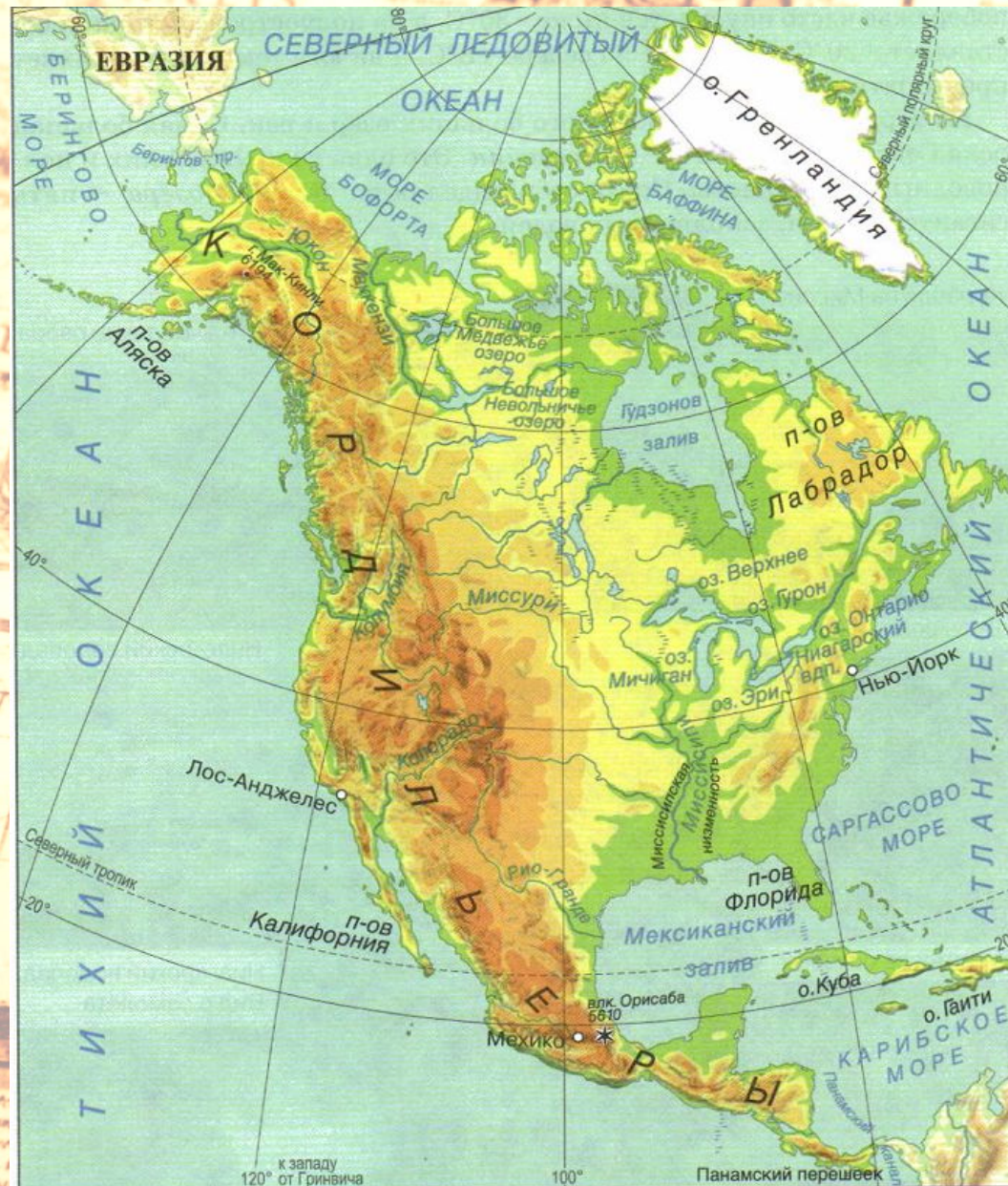
Географическое положение



- ❖ Северная Америка – третий по величине материк.
- ❖ $S \approx 24$ млн. кв. км.
- ❖ Материк омывается:
 - ✓ Северным Ледовитым океаном (с севера);
 - ✓ Атлантическим океаном (с востока);
 - ✓ Тихим океаном (с запада).
- ❖ Соединен с Южной Америкой **Панамским** перешейком.



Природа материка



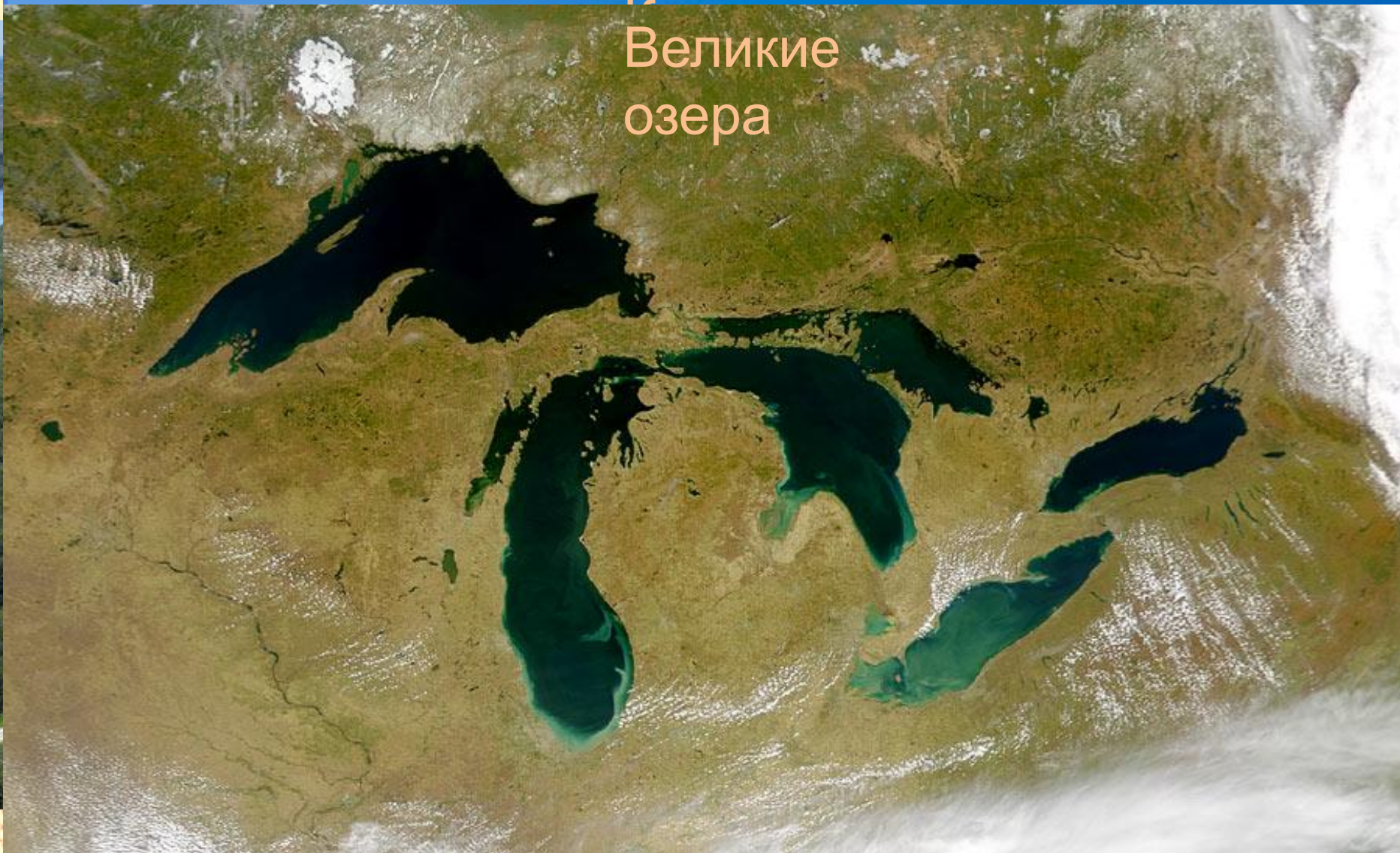
- ❖ На севере материка простирается **ТУНДРА**.
- ❖ На юге простираются **СТЕПИ Мексики**.
- ❖ Центральная часть материка – **равнины**.
- ❖ **Горные системы:**
 - г. **Аппалачи** (восток материка, разрушающиеся горы) – высота 2037 м;
 - г. **Кордильеры** (западное побережье материка) – вершина г. **Мак-Кинли** - 6190 м.
- ❖ **Реки:**

Миссисипи – 3770 км.
- ❖ **Озера:**

Великие озера – 5 гигантских чаш, заполненных водой.

Природа материка

▲
Великие
озера




Природа материка



Большой

Природа материка



Природа материка

Растительный мир Северной Америки



Природа материка

Животный мир Северной Америки



Полезные ископаемые



Население

Пришлое

Коренное

Европейцы и Негры

Эскимосы и индейцы

