

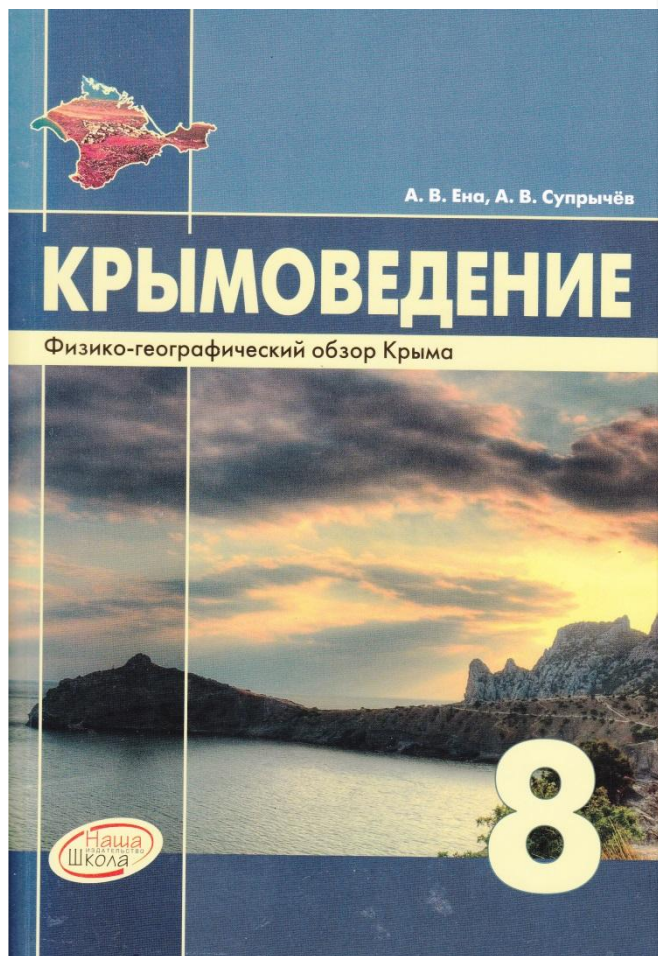


Источники краеведческой информации

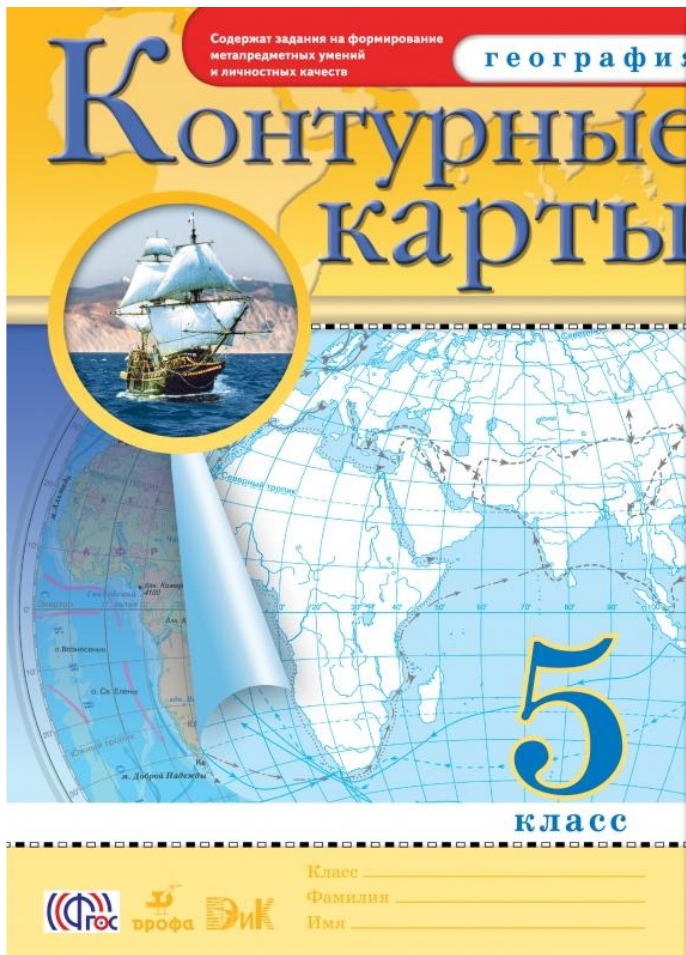


**Крымоведение , 5 класс
Урок № 2**

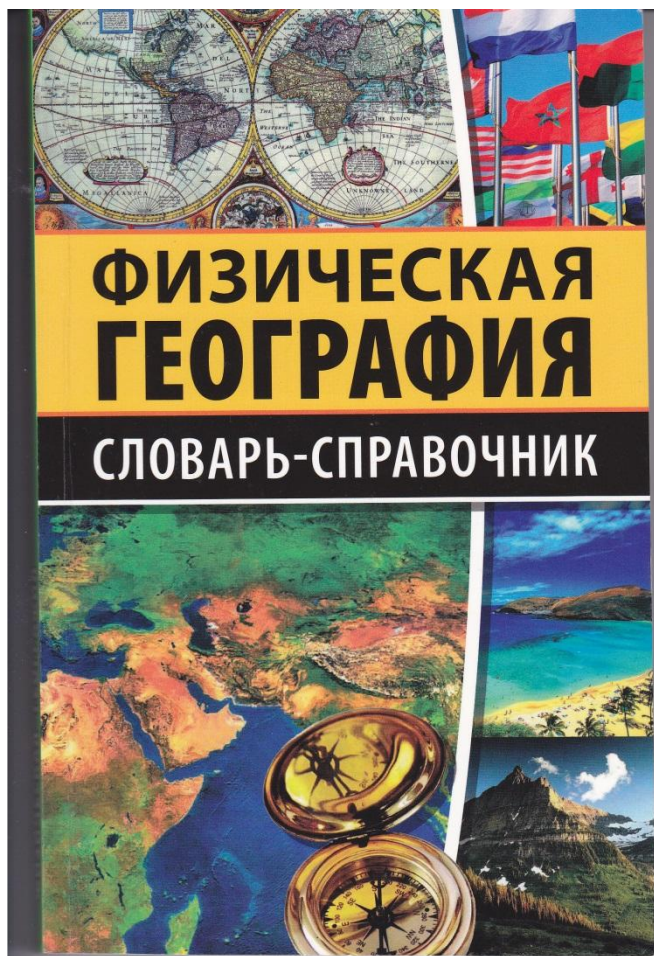
Печатные издания



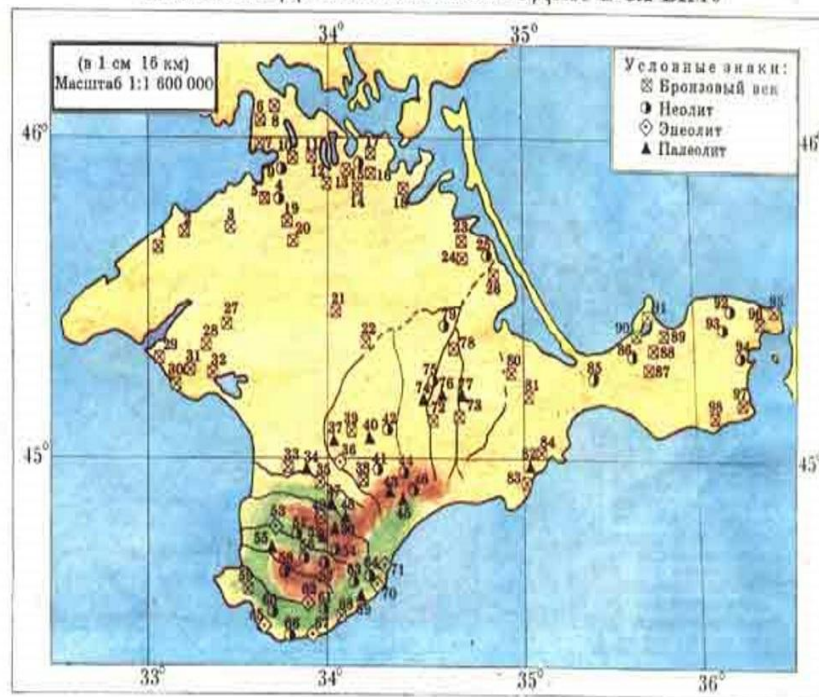
Печатные издания



Печатные издания



СТОЯНКИ ДРЕВНЕЙШИХ ЛЮДЕЙ В КРЫМУ



Аудио- и видеоинформация



ВИДЕОИНФОРМАЦИЯ





Аудио- и видеoinформация

Аудио- и видеoinформация и ее особенности

- Компьютерные мультимедиа-технологии — это средства создания и воспроизведения цифровых аудио- и видеозаписей.



RFU+WEB.RU





Природные объекты





Природные объекты






Природные объекты



Sergoy Anashkevich | aquatak-flips.livejournal.com | 2014



Природные объекты



Культурно – исторические объекты



Культурно исторические объекты



Культурно – исторические объекты





Культурно исторические объекты



©Vitaliy Eryomenko
www.tour.crimea.com



www.tour.crimea.com
Елена Рянко



Другие источники



Другие источники



Краеведческий Портал Пятница, 26.09.2014, 09:49
Приветствуем Вас Гостей: 858

«Всему начало здесь - в родном краю!»

Меню сайта: История края, Культура, Таланты края, Газета "Ленинский Путь", Электронный каталог, Фотоальбомы, Форум, Гостевая книга

Наш опрос: Оцените мой сайт (Отлично, Хорошо, Неплохо, Плохо, Ужасно)

Статистика: Онлайн всего: 0, Гости: 0, Пользователей: 0

Оловянная – посёлок, муниципальное образование, административный центр Оловянинского муниципального района.

Оловянинский муниципальный район – муниципальное образование в Забайкальском крае Российской Федерации. Административный центр – посёлок городского типа Оловянная.

География
Оловянинский район расположен на юго-востоке Забайкальского края и граничит с Балейским, Борзинским, Ононским и Могойтуйским районами края. По району проходят река Онон, железнодорожная ветка и автодорога «Чита-Забайкальск». На северо-западе и востоке района проходят хребты Дулан-Харай, Уроной и Цугольский.

Оловянинский район	
Страна	Россия
Статус	Муниципальный район
Входит в	Забайкальский край
Включает	20 муниципальных образований
Административный центр	пгт. Оловянная
Дата образования	1926 г.
Официальный язык	Русский
Население (на 2014 г.)	38 859 (4-е место)
Плотность	7,2 чел./км2
Площадь	6 270 км2 (21-е место)
Часовой пояс	MSK+6 (UTC+10)
Телефонный код	30253
Код автом.номеров	80, 75
ОКАТО	76 232 000 000

Вход на сайт: U B f я 8*

Поиск:

Друзья сайта: Создать сайт, Официальный блог, Сообщество uCoz, FAQ по системе, Инструменты для uCoz, Все проекты компании

Погода: Оловянная: Утро 26 Sep, 6п, температура 4,8°C, давление 706,798 мм рт.ст., ветер Юго-Восточный, 1 м/с. Оловянная: День 26 Sep, 6п





Другие источники



Интернет - ресурсы

◆ **Карта:**

<http://sf.co.ua/13/03/wallpaper-2658683.jpg>

◆ **Подзорная труба, карта:**

http://img-fotki.yandex.ru/get/9321/206363740.48e/0_d6f30_f56c487a_orig

◆ **Якорь_01:**

http://img-fotki.yandex.ru/get/9323/206363740.48d/0_d6f26_6412ec2d_orig

◆ **Якорь_02:**

http://img-fotki.yandex.ru/get/9542/206363740.48e/0_d6f39_da780853_orig

◆ **Компас:**

http://img-fotki.yandex.ru/get/6727/206363740.48d/0_d6f2e_d4e081bd_orig

На момент создания шаблона все ссылки на использованные ресурсы являются активными.

