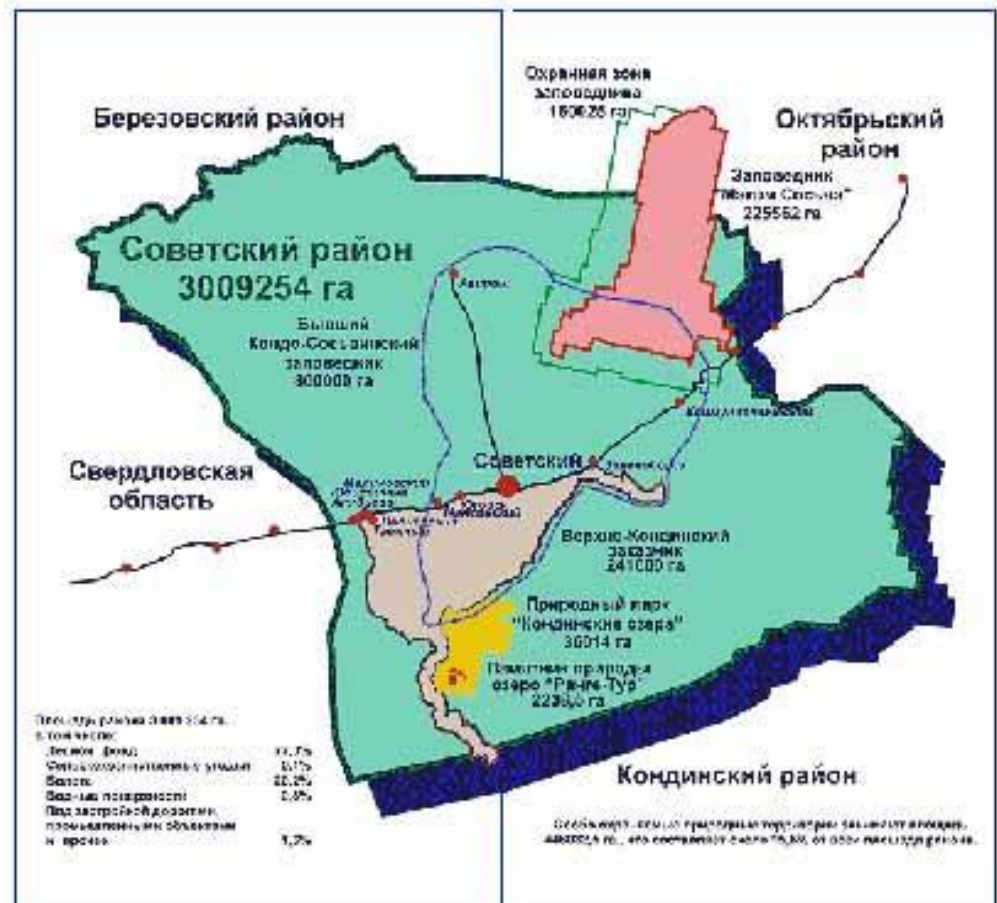


Советский район (Ханты-Мансийский автономный округ - Югра)



Советский район — муниципальное образование (муниципальный район) [Ханты-Мансийского автономного округа России](#).
Административный центр — город [Советский](#).





География

- Советский район приравнен к [районам Крайнего Севера](#).
- Расположен на [Северо-Сосьвинской возвышенности](#). Южная часть района выходит за пределы [Кондинской низменности](#). Важнейшая характеристика любой территории — это её величина. Взгляните на карту России и Ханты-Мансийского автономного округа — Югры. За Уральскими горами на западе нашего округа лежит Советский район. Территория района составляет 30,1 тыс. км².

По площади **Советский район** превосходит такие республики России, как: Чувашия (18,3 тыс. кв. км), Мордовия (26,2 тыс. кв. км), Марий Эл (23,2 тыс. кв. км) и другие; области России: Владимирская (29,0 тыс. кв. км), Курская (29,8 тыс. кв. км), Тульская (25,7 тыс. кв. км), Белгородская (27,1 тыс. кв. км) и другие.

Район соизмерим по площади со следующими государствами: Молдова (33 тыс. кв. км), Бельгия (30,5 тыс. кв. км), Армения (29,8 тыс. кв. км).

Расположен в V часовом поясе.

- Гидрографическая сеть района относится к бассейнам рек [Северная Сосьва](#) и [Конда](#).
- Расстояние от г. Советский до г. Ханты-Мансийск 340 километров; расстояние до Москвы 1752 километра.
- Район граничит: на севере — с Березовским районом; на востоке — с Октябрьским районом; на юго-востоке — с Кондинским районом; на западе — со Свердловской областью.

- Примерно на одной широте с г. Советский расположены: столица Норвегии г. Осло; столица зимних Олимпийских игр г. Лиллихаммер (Норвегия); г. Тампере (Финляндия). Примерно на одной долготе с г. Советский лежит г. Кустанай (Казахстан), г. Чарджоу (Туркмения).

Рельеф

- **Рельеф** на большей части территории района значительно расчленённый, пологоувалистый, местами холмисто-увалистый, в южной части района пологоволнистый и плоский. Преобладающие абсолютные высоты **110-140 м**, максимальная отметка — **244 м**. Абсолютная высота г. Советский — **107 метров**.
- Кондо-Сосьвинское Приобье как по тектонической структуре, так и по рельефу представляет собой переходное звено от гор к низменной равнине.
- Наиболее выразительные черты современного рельефа связаны с деятельностью ледника и текучих вод. В результате водной эрозии реки обособили более древние медленно развивающиеся междуречья и молодые интенсивно изменяющиеся речные долины.



Экономико-географическое положение

- Важнейшая особенность современного экономико-географического положения Советского района — близость к Уральскому экономическому району, чему способствовало строительство дороги Ивдель — Обь.
- Дорога дала жизнь леспромхозам, рабочим поселкам, городам Советский, Югорск, дала толчок разработкам и освоению месторождений нефти и газа.
- Крупным транспортным узлом является станция Верхнекондинская. Авиационные перевозки осуществляются 4-мя авиакомпаниями. Из районного центра можно улететь в города: Москву, Тюмень, Ханты-Мансийск, Екатеринбург, Казань, Краснодар, Сочи, Анапу, Белгород.
- Автомобильные дороги с твердым покрытием связали район с городами Ханты-Мансийск, Нягань, Тюмень, Екатеринбург. Выход на «большую землю» расширил экономические связи Советского района, что сказалось на его социально-экономическом развитии.
- Сегодня в районе проживает 46,9 тыс. человек. В г. Советский — 23,5 тыс. человек.
- Ведущая отрасль — лесная и деревообрабатывающая. Лесопродукция идёт в регионы России и на экспорт в страны Дальнего и Ближнего зарубежья. Основные потребители — Турция, Египет, Ливан, Великобритания, Германия, Италия, Латвия, Узбекистан, Казахстан.
- В последние годы получила развитие нефтяная промышленность.



Климат

- Климат района резко континентальный. Годовая **амплитуда колебания температуры воздуха составляет 37 °С**.
- Максимальное количество годовых атмосферных осадков составляет **670 мм**.
- Максимальное промерзание почвы не превышает **1,6-1,7 м**; средняя глубина промерзания к апрелю — **114 см**. Полное оттаивание почвы наступает 20 июня; в торфяниках встречаются пятна длительной сезонной мерзлоты.
- Абсолютный минимум 52,4 °С.
- Абсолютный максимум 38,3 °С.
- Среднегодовое количество осадков в г. Советский — 566 мм. Среднее атмосферное давление — 750,1 мм ртутного столба.
- Для нашего района характерны суровая продолжительная зима, короткое лето, ранние осенние и поздние весенние заморозки, короткий безморозный период.
- Зимой (декабрь-февраль) под влиянием отрога Сибирского антициклона устанавливается ясная, морозная погода с дымками и туманами. Выходы южных и юго-западных циклонов в этот сезон года сопровождаются значительным потеплением (колебания температуры в течение суток 15-20), усилением ветра, метелями, сильными снегопадами.
- Ранней весной (март-апрель) через наш район проходит серия атлантических циклонов, которые характеризуются большой интенсивностью и скоростью перемещения. Между циклонами распространяет своё влияние гребень арктического антициклона (вторжение холодной воздушной массы). Происходит резкая смена погоды — значительные потепления чередуются с резкими похолоданиями.
- В результате уменьшения контрастов температуры в тропосфере циклоническая деятельность летом ослабевает. Поэтому изменчивость погодных условий незначительна. В июле устанавливается ясная теплая погода за счёт влияния Азорского максимума. Осенью наблюдается активизация Исландского минимума. Циклоническая деятельность вызывает затяжное ухудшение погоды. Часты низкая облачность, метели, бывают гололёды.



История

Образован на основании
Указа [Президиума Верховного Совета
РСФСР](#) от [15 февраля 1968 года](#) в
составе Ханты-Мансийского
национального округа.

В район вошли рабочие посёлки:
Комсомольский, Пионерский, Советский
(из [Кондинского района](#)).

Решениями облисполкома:

- от [3 октября 1968](#) — посёлок [Зеленоборск](#) отнесен к категории рабочих посёлков;
- от [16 декабря 1971](#) — образован Коммунистический сельсовет;
- от [10 февраля 1972](#) — образован Таежный сельсовет;
- от [29 октября 1974](#) — образован Агиришский сельсовет;
- от [26 октября 1976](#) — посёлок [Таёжный](#) отнесен к категории рабочих посёлков; Таежный сельсовет упразднен; образован Алябьевский сельсовет;
- от [22 февраля 1982](#) — к категории рабочих посёлков отнесены посёлки [Агириш](#) и [Коммунистический](#), соответствующие сельсоветы упразднены;
- от [24 июня 1986](#) — посёлок [Малиновский](#) отнесен к категории рабочих посёлков.

Административное деление

- городское поселение Агириш
- городское поселение Зеленоборск
- городское поселение Коммунистический
- городское поселение Малиновский
- городское поселение Пионерский
- городское поселение Советский
- городское поселение Таежный
- сельское поселение Алябьевский

Населённые пункты

- Основная статья: [Населённые пункты Советского района Ханты-Мансийского автономного округа – Югры](#)
- [Советский](#)
- [Агириш](#)
- [Алябьевский](#)
- [Зеленоборск](#)
- [Коммунистический](#)
- [Малиновский](#)
- [Пионерский](#)
- [Таёжный](#)
- [Юбилейный](#)


Советский



Агириш



Алябьевский




Зеленоборск




**СРЕДНЯЯ ШКОЛА, п.
Зеленоборск, Советский район
Вместимость: 300 мест
Источник финансирования:
Программа
«Сотрудничество»
Дата ввода в эксплуатацию:
март 2014 года**



Коммунистический



Малиновский



Пионерский



Таёжный

