

География, 6 класс

**Всем доброго дня!**



О-в Грусти

Бермудский треугольник

О-в Воодушевления



О-в Просветления

О-в Удовольствия

О-в Радости

О-в Тревоги

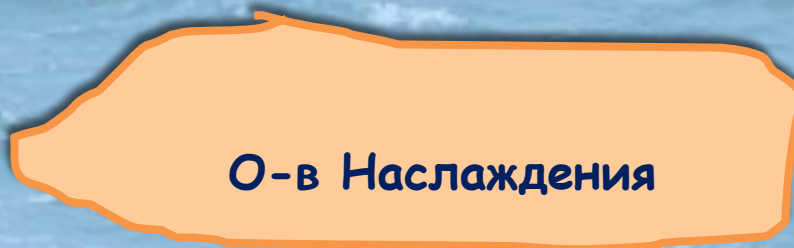
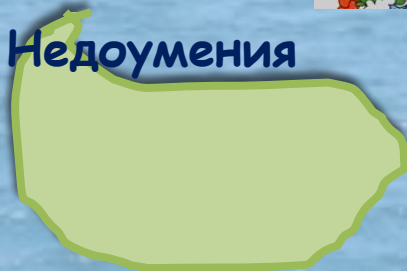


О-в Ожидания

О-в Недоумения

О-в Неопределенности

О-в Наслаждения



# Добавьте!

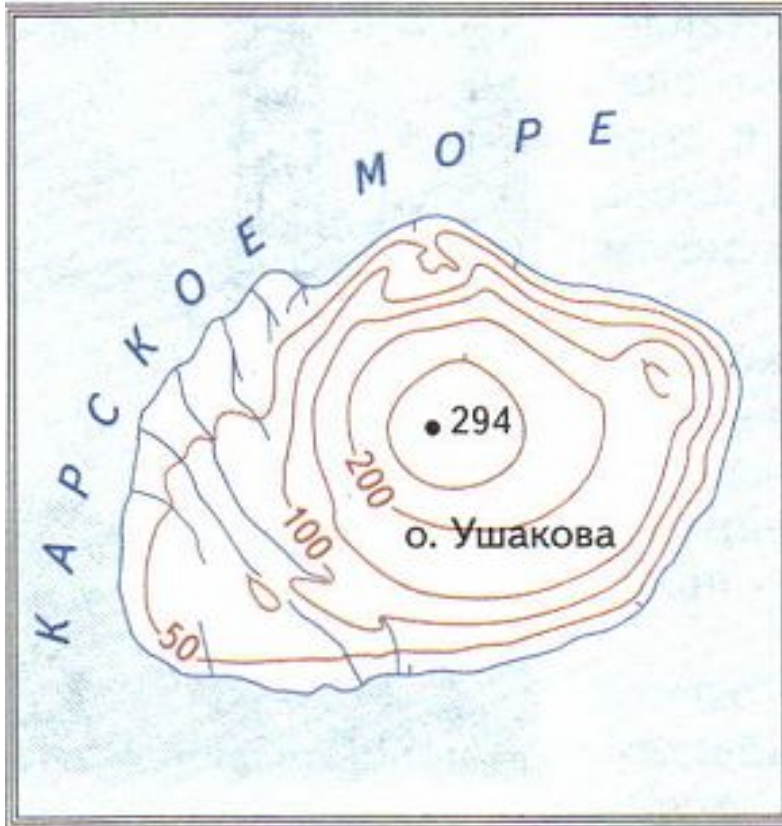


Рис. 35. План холма (остров Ушакова)

Выполни задание по рис. 35

- 1) Какой тип рельефа: вогнутый или выпуклый? (выпиши правильный ответ)
- 2) Через сколько метров проведены горизонтали? \_\_\_\_\_
- 3) Какова абсолютная высота острова? \_\_\_\_\_ м
- 4) Какой берег пологий? \_\_\_\_\_
- 5) Имеются ли реки на данном острове? \_\_\_\_\_
- **Если правильно ответили на 5 вопросов –отметка «5», если на 4 –«4», если на 3 –«3».**

# Проверьте себя!

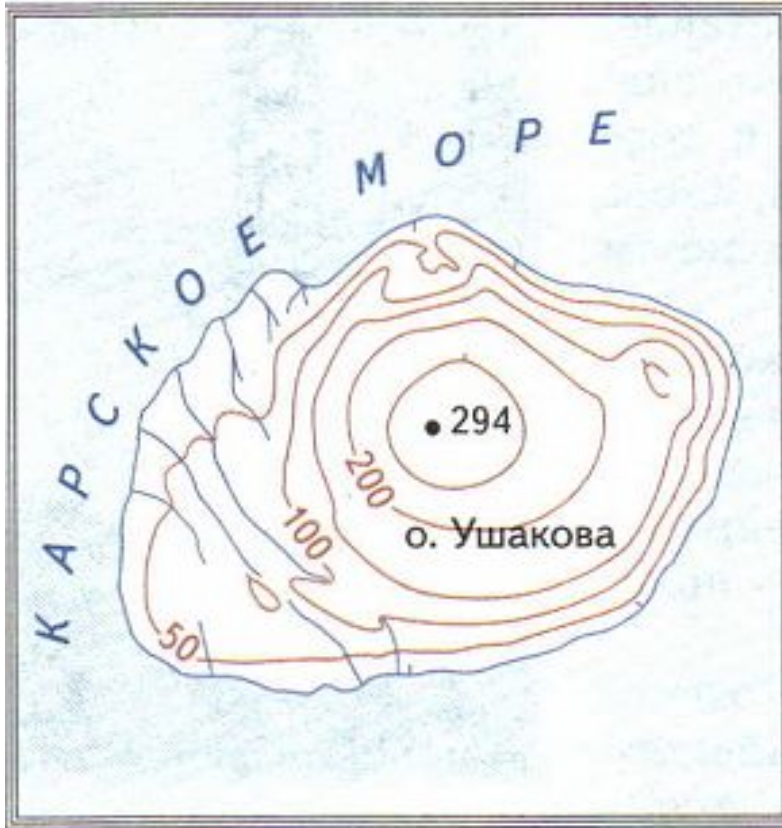


Рис. 35. План холма (остров Ушакова)

- 1) Какой тип рельефа: вогнутый или выпуклый? **Выпуклый!**
- 2) Через сколько метров проведены горизонтали? **50 м**
- 3) Какова абсолютная высота острова? **294 м**
- 4) Какой берег пологий? **Ю-В**
- 5) Имеются ли реки на данном острове? **ДА**
- **Если правильно ответили на 5 вопросов –отметка «5», если на 4 –«4», если на 3 –«3».**

# Самооценка

- Какова цель задания? (задачи?)
- Удалось получить результат? (решение, ответ)
- Правильно или с ошибкой?
- Самостоятельно или с чьей-то помощью?
- Какую оценку и отметку ты себе поставишь?

# Распределите слова по группам, сколько групп получилось, как Вы их озаглавите?

- План Белогорска
- План Москвы для автомобилистов
- Туристический план Амурской области
- План автомобильных дорог г. Благовещенска
- Исторический план развития Московского Кремля
- План увеличения территории Москвы
- План Куликовской битвы
- План туристической тропы с. Ивановки
- Транспортная карта г. Белогорска
- План Невской битвы. Ледовое побоище

?	?	?	?	?
План Белогорска	Туристический план Амурской области	План Куликовской битвы Исторический план развития Московского Кремля	План Москвы для автомобилистов	Транспортная карта г. Белогорска
	План туристической тропы с. Ивановки	План Невской битвы. Ледовое побоище	План автомобильных дорог г. Благовещенска	

# Как озаглавить таблицу?

?	?	?	?	?
План Белогорска	Туристический план Амурской области	План Куликовской битвы Исторический план развития Московского Кремля	План Москвы для автомобилистов	Транспортная карта г. Белогорска
	План туристической тропы с. Ивановки	План Невской битвы. Ледовое побоище	План автомобильных дорог г. Благовещенска	



# Виды планов и их использование

□ Познакомиться .....

□ Научиться.....



Рис. 39. Увеличение территории Москвы. XI—XV вв.

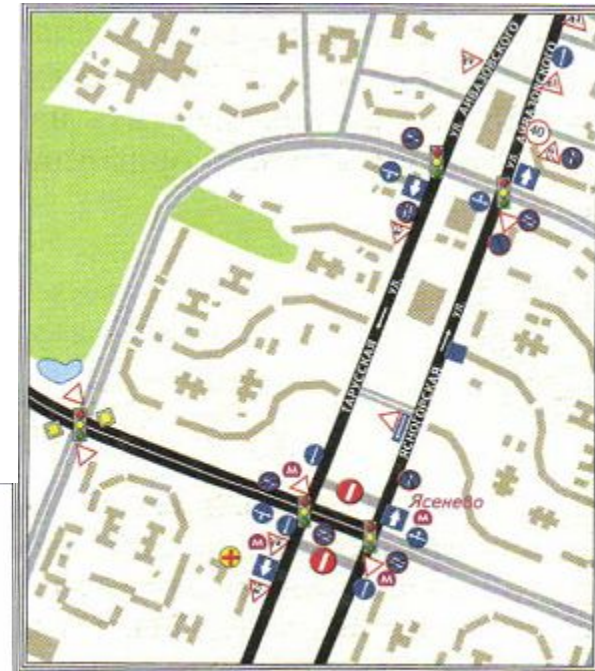


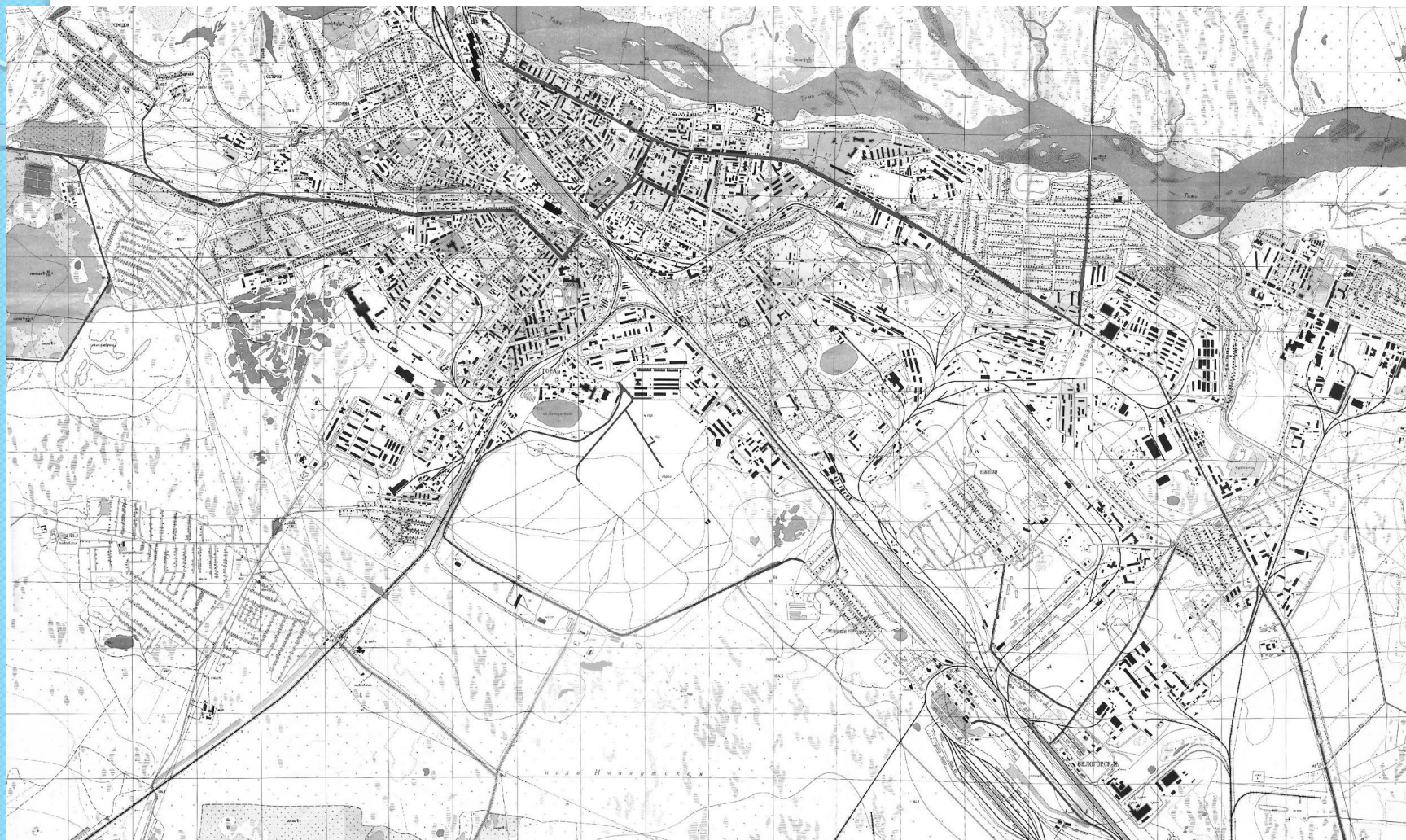
Рис. 38. Фрагмент плана Москвы для автомобилистов

# Работа по группам

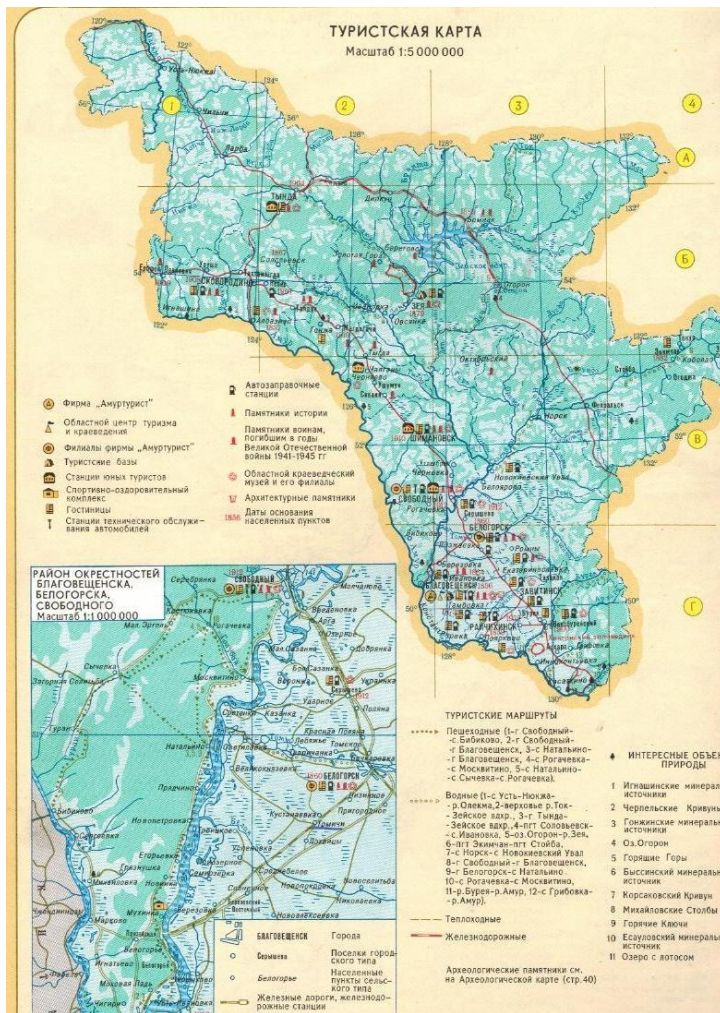
## [Fizkultminutka.flv](#)

- 1 группа- План города
- 2 группа – Туристический план
- 3 группа – Автомобильные карты (планы)
- 4 группа –Транспортные карты (планы)
- 5 группа –Исторические и военные планы

# План города Белогорска



# 2 группа – туристические планы



# 3 группа – Автомобильные карты (планы)

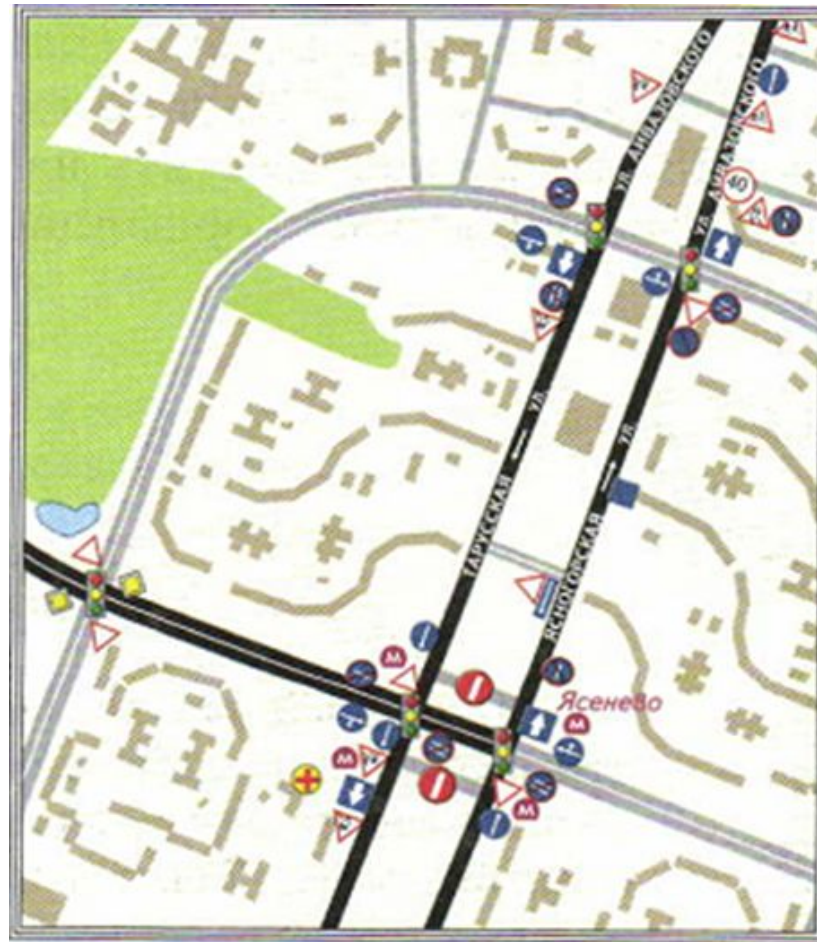


Рис. 38. Фрагмент плана Москвы  
для автомобилистов

# 4 группа – Транспортные карты (планы)

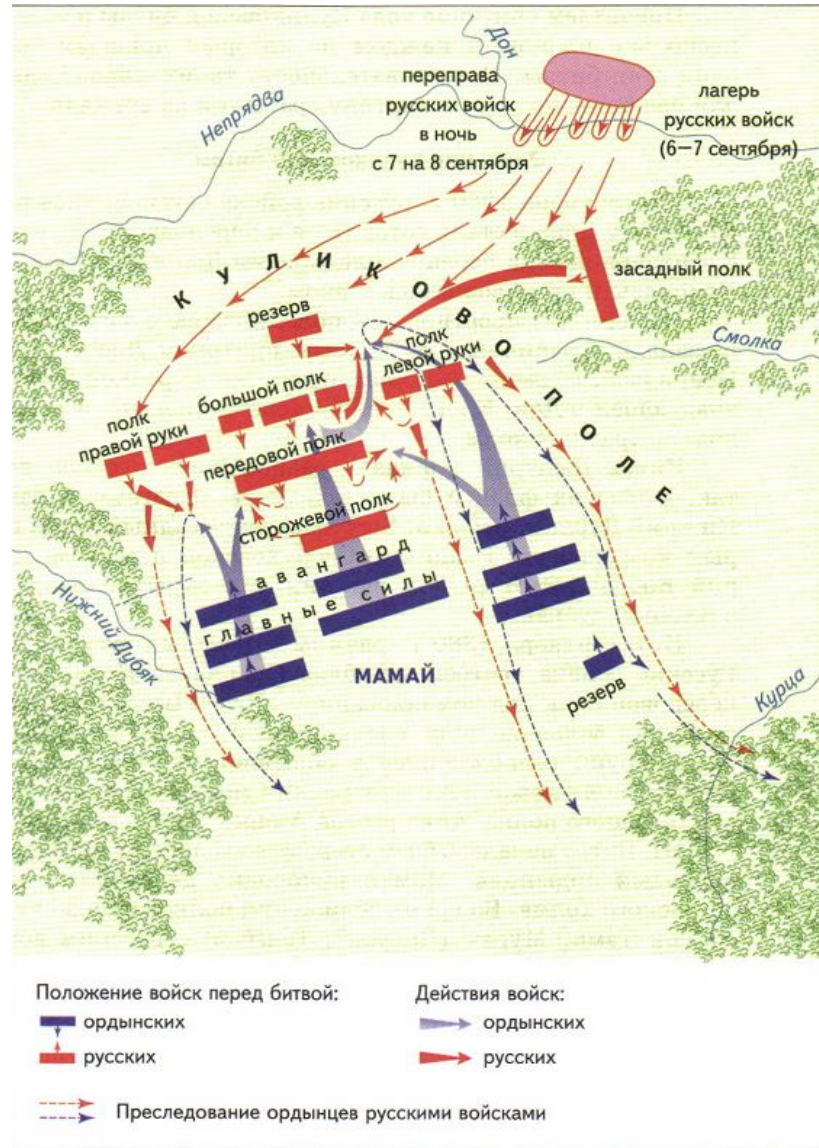


## 5 группа –Исторические и военные планы



Рис. 39. Увеличение территории Москвы. XI–XV вв.


# 5 группа – Исторические и военные планы





# Д/З п. 12, знать виды планов. По выбору зад. № 3 стр. 74

- \* Какую задачу мы ставили на уроке?
- \* -Удалось решить нам поставленную задачу?
- \* -Что еще нужно сделать?
- \* -Где можно применить новое знание?
- \* -Что на уроке у вас хорошо получ...
- \* -Над чем еще нужно поработать?



О-в Грусти

Бермудский треугольник

О-в Воодушевления



О-в Просветления



О-в Радости

О-в Удовольствия

О-в Тревоги



О-в Ожидания

О-в Недоумения

О-в Неопределенности

О-в Наслаждения