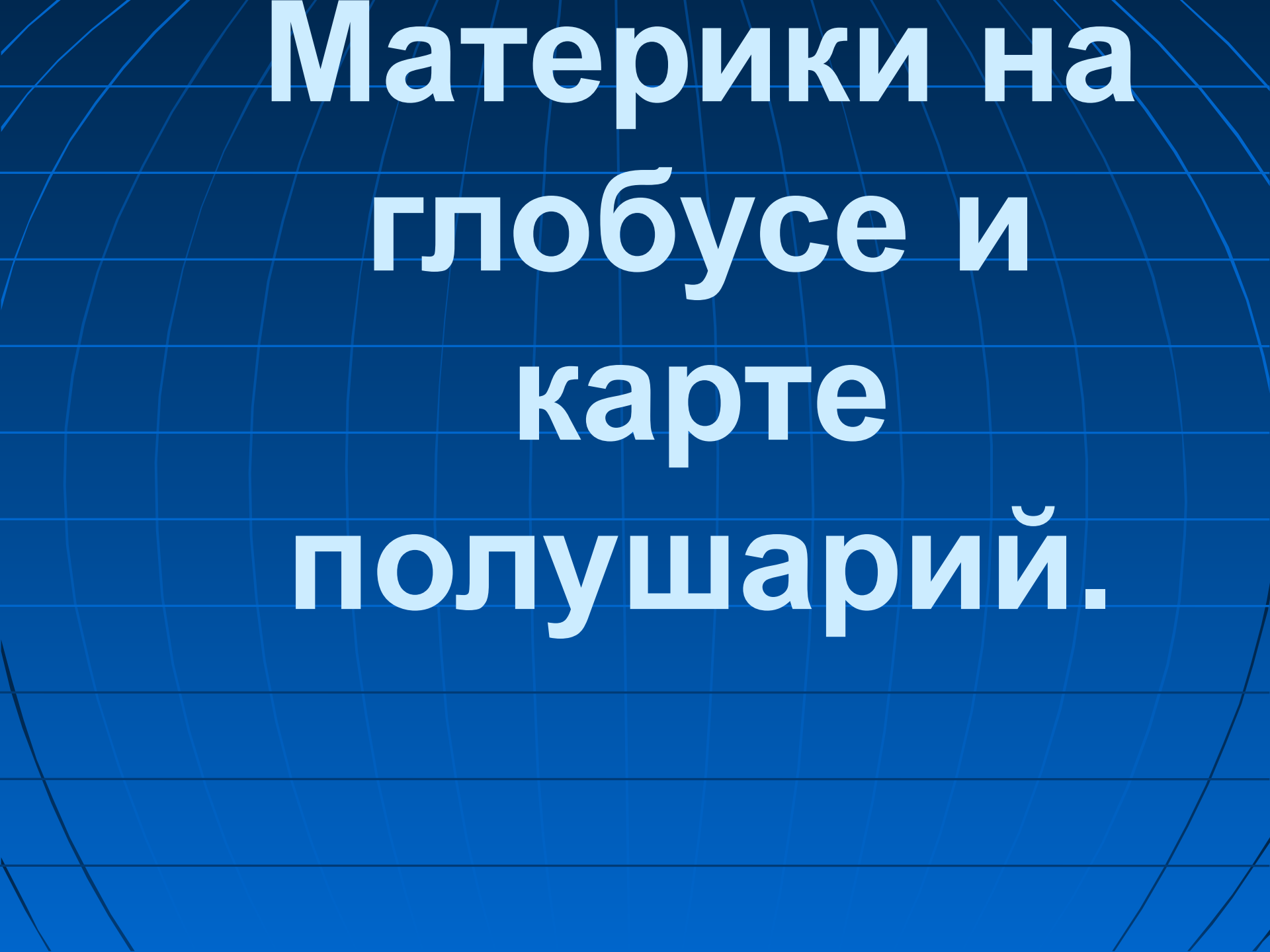


**Материки на
глобусе и
карте
полушарий.**

Вопрос	Самый большой по площади океан	Самый тёплый океан	Самый мелкий, холодный и маленький океан	Второй по величине океан Земли. Соединяет два полюса Южный и Северный.
Ответ				
Тихий океан	+			
Атлантический океан				+
Индийский океан		+		
Северный Ледовитый океан			+	

На уроке узнаем:

1. **Что такое материк и часть света?**
2. **Сколько материков на земном шаре?**
3. **Как они называются?**
4. **Где находятся?**



**Материки на
глобусе и
карте
полушарий.**

Материк – большой
участок суши со всех
сторон окружённый
водой.

На Земле выделяют 6 материков:



Часть света - это
материк или часть
материка вместе с
прилегающими
островами.

Частей света тоже шесть.



Материки:

Евразия

Африка

Северная Америка
Южная Америка

Антарктида
Австралия

Части света:

Европа
Азия

Африка

Америка

Антарктида
Австралия



Евразия — самый большой по площади материк земного шара, имеет чрезвычайно изрезанную береговую линию, у её берегов много островов.



Евразию омывают воды всех четырёх океанов — Северного Ледовитого, Атлантического, Тихого и Индийского.

Евразия разделена на две части света – **Европу и Азию**. Граница между Европой и Азией проходит по восточному склону Уральских гор, реке Уралу, Каспийскому морю, севернее Кавказских гор, Чёрному морю

На материке расположены
самые высокие горы на Земле
– Гималаи.



Самое большое
озеро – Каспийское
море.

Самое глубокое озеро – **Байкал.**





Евразия – самый населённый материк нашей планеты.






Африка –
второй по
величине
материк
после
Евразии. Он
занимает
почти пятую
часть всей
суши на
земном



**Материк
расположен по
обе стороны от
экватора. Его
северная часть
шире южной.**

Здесь находится самая большая
пустыня в мире – **Сахара**.
Африка – самый жаркий материк.





Северная и Южная Америка находятся в западном полушарии. **Северная Америка** третий по величине, а **Южная Америка** четвёртый по величине материк земли.



**Америка, как
часть света
была открыта
испанцем
Христофором
Колумбом в
1492 году.**

**Христофор Колумб
(1451-1506г.)**



Но своё
название
получила по
имени
итальянца
**Америго
Веспуччи,**
который
первым описал
её берега.

**Америго Веспуччи
(1454 – 1512г.)**

Австралия - самый
засушливый и самый
маленький материк.



Это материк-
заповедник, где
обитают животные
которых нет на других
материках – утконос,
кенгуру...



Утконос



Кенгуру

Ехидна



Коала




Антарктида – самый холодный материк, температура зимой здесь иногда достигает до -90 градусов. Поверхность Антарктиды покрыта толстым слоем льда.



Материк был открыт в 1820 году русскими моряками.




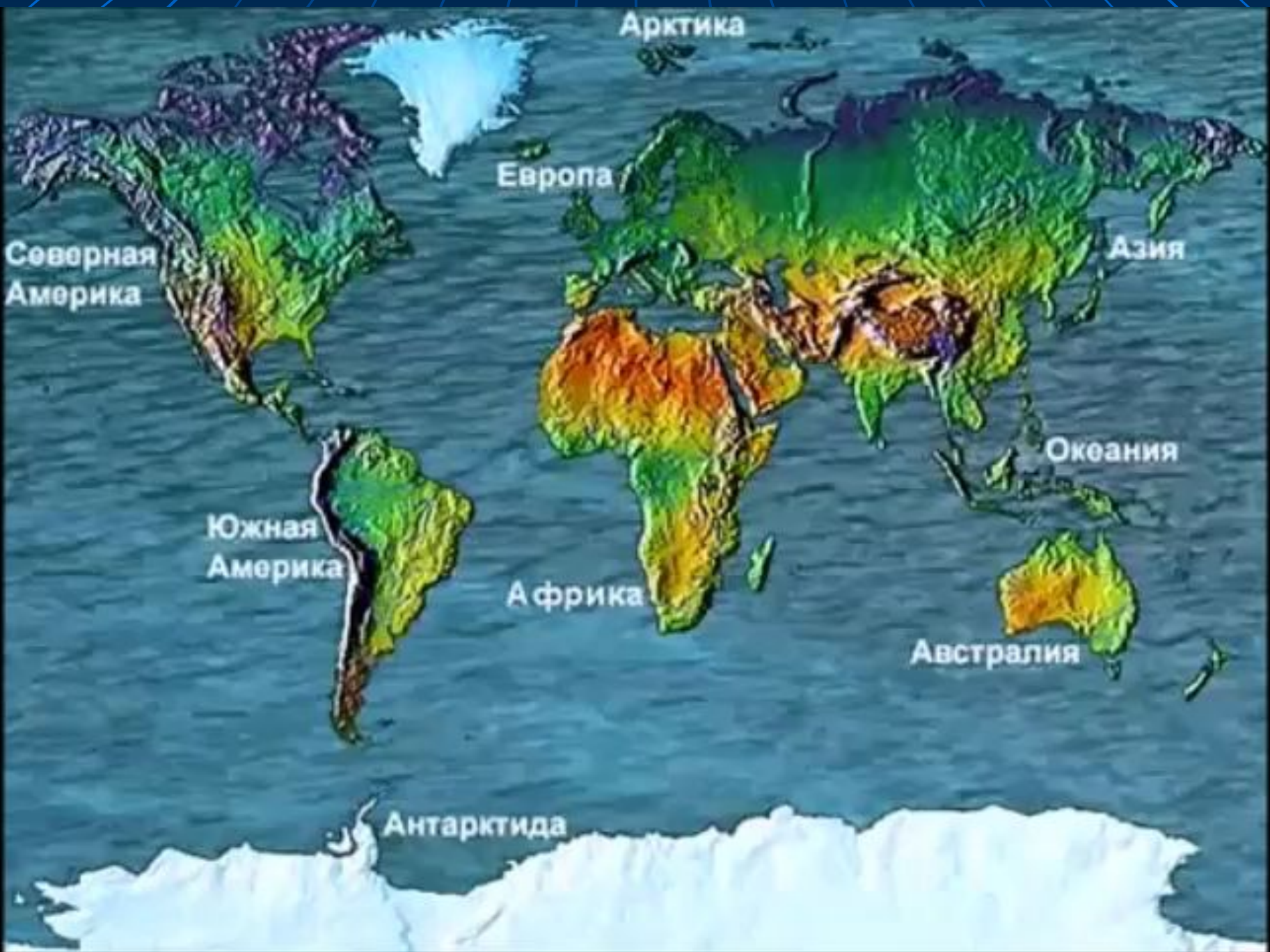
**Фаддей Фаддеевич
Беллинсгаузен
(1778 – 1852г.)**



**Михаил Петрович
Лазарев
(1788 – 1851г.)**

Постоянного населения в Антарктиде нет.





Арктика

Европа

Азия

Северная
Америка

Океания

Южная
Америка

Африка

Австралия

Антарктида

Физкультминутка

**К морю дружно мы спустились
Наклонились и умылись
Раз, два, три, четыре;
Вот так славно освежились.
А теперь поплыли дружно,
Делать так руками нужно:
Вместе раз – это брасс,
Одной рукой, другой рукой – это
кроль.
Вышли на берег крутой
И отправились домой.**

Вопросы:

- 1) Как называется материк, где мы живём?**
- 2) На какие части света разделен материк Евразия?**
- 3) Покажите на карте, где проходит условная граница между Европой и Азией?**
- 4) Какими океанами омывается материк Евразия?**
- 5) Какие два материка расположены в западном полушарии?**
- 6) Какой материк самый маленький?**

Физическая карта полушарий



КРОССВОРД

					¹ А	М		² Е	Р	И	К	А
								В				
								Р				
³ .	А	В	С	Т	Р	А	Л	И	Я			
	Ф							З				
	Р							И				
	И							Я				
	К											
⁴ .	А	Н	Т	А	Р	К	Т	И	Д	А		

Спасибо за работу



Физическая карта полушарий

