

# ГЕОГРАФИЯ ТАТАРСТАНА

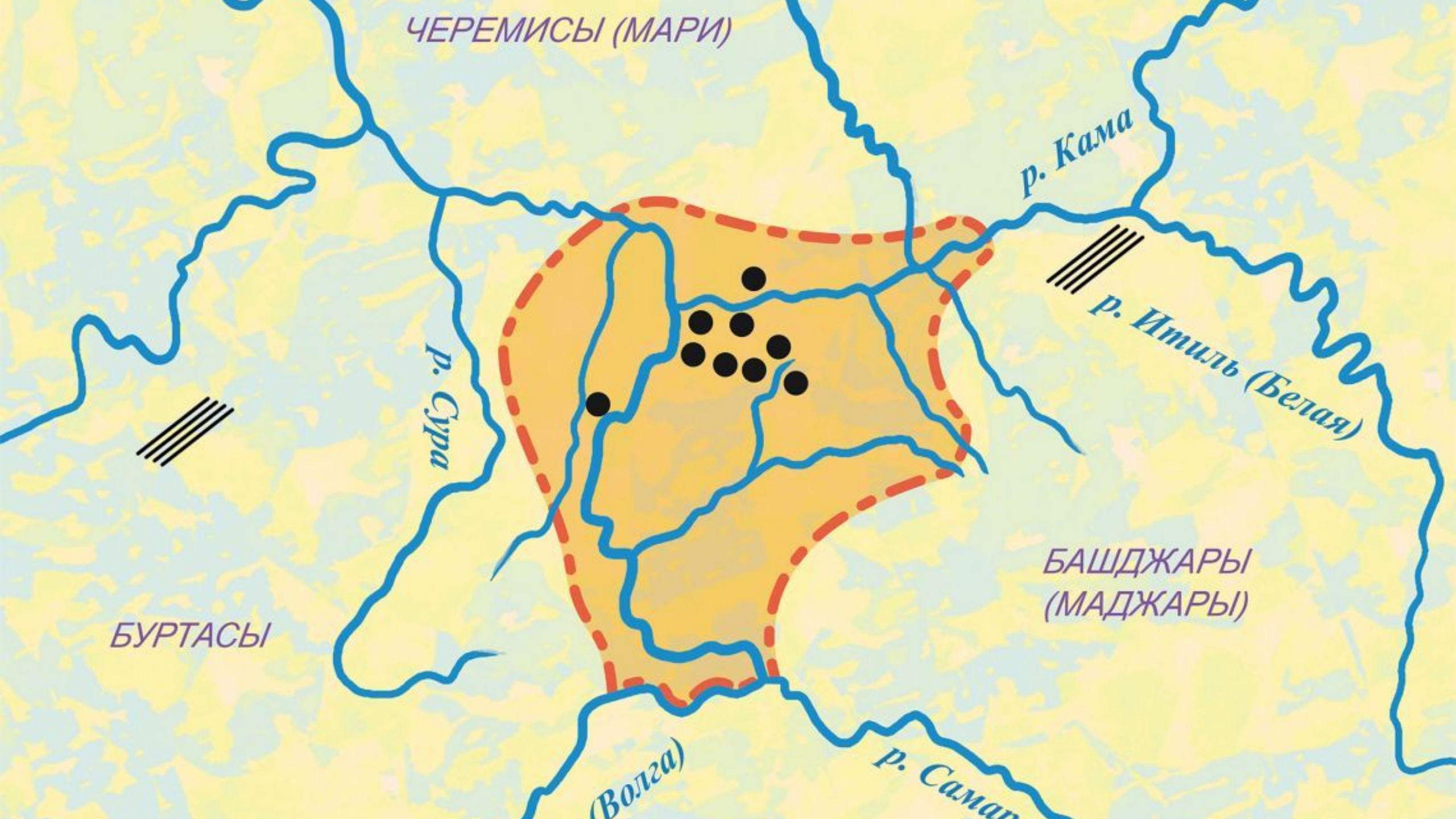
---

**История освоения и  
развития Татарстана**

Постепенное заселение территорий нынешней Республики Татарстан начиналось еще в палеолите, приблизительно сто тысяч лет назад.

Первым подобием государственности в регионе стало образование Волжской Булгарии, созданной приблизительно в десятом веке нашей эры племенами тюрков.





ЧЕРЕМИСЫ (МАРИ)

р. Кама



р. Итиль (Белая)

р. Сура

БАШДЖАРЫ  
(МАДЖАРЫ)

БУРТАСЫ

(Волга)

р. Самара



В 10-м веке нашей эры  
булгарский хан Алмуш принимает  
ислам.

Ислам объявлен  
в качестве национальной  
религии.




Первой исторической столицей  
свободного государства становится  
г. Булгар или Болгар Великий,  
который находился на сто пятьдесят  
километров южнее Казани (сегодня  
город Болгар).



Первой исторической столицей  
свободного государства становится  
г. Булгар или Болгар Великий,  
который находился на сто пятьдесят  
километров южнее Казани (сегодня  
город Болгар).

Современные города  
Елабуга и Казань строились  
как приграничные крепости.





**Трио древних городов:  
Казань-Елабуга-Булгары**





С 1223 года государство подвергалось нападению татаро-монголов. Несмотря на ожесточенное сопротивление, Болгария входит в состав расширяющейся империи Чингиз - Хана, и становится частью Золотой Орды, после распада которой в 1438 году переформируется в Казанское Ханство.

# Казанское Ханство





1552 году после захвата Казани  
Иваном Грозным, Казанское ханство  
прекращает существование и  
присоединяется к государству  
Российскому.







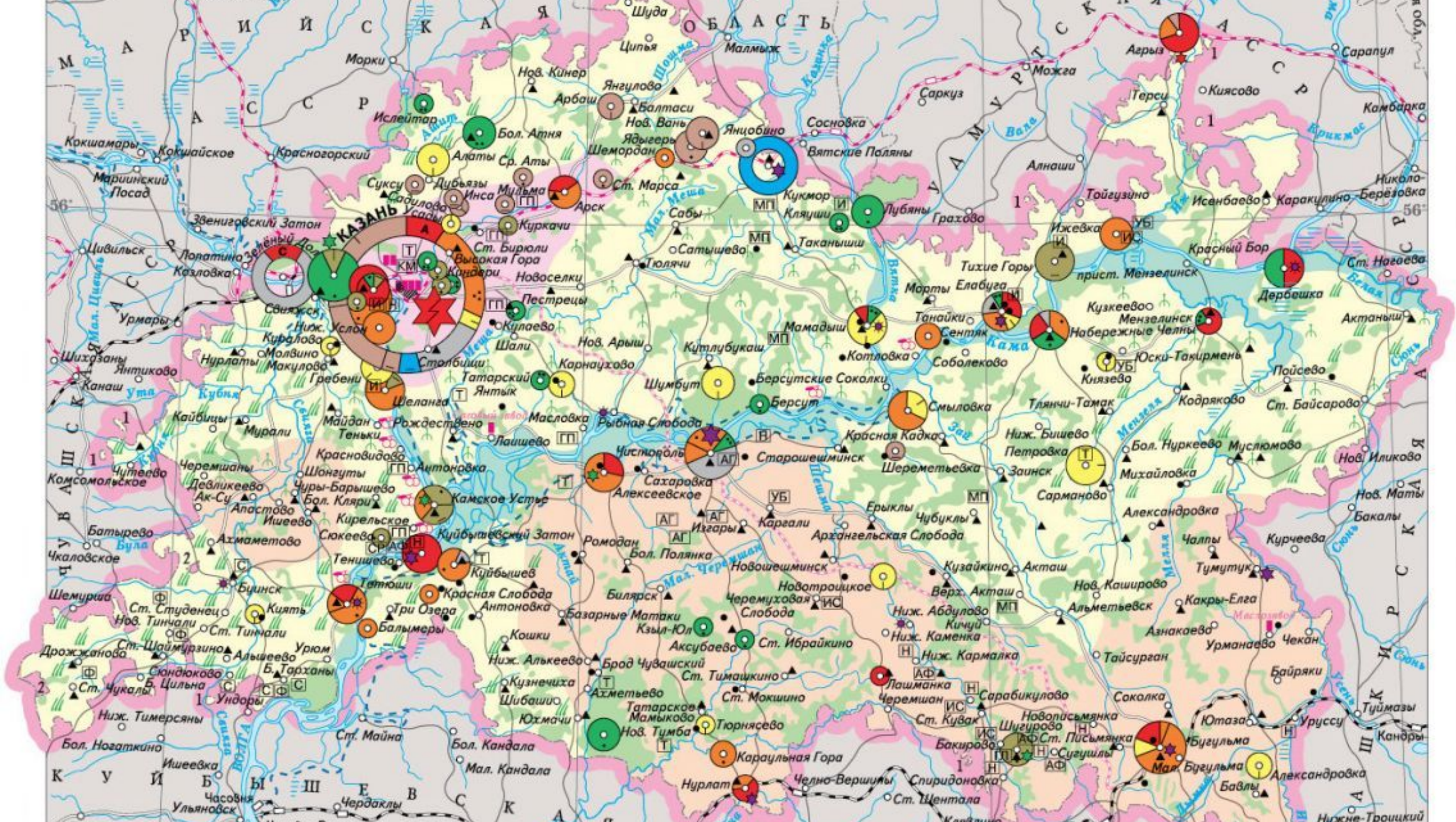
Создание государственности татарского народа прошло за короткий срок в несколько этапов. Вначале предполагалось создание республики “Идэль-Урал”, затем “Казанской республики”, “Татаро-Башкирской республики”. Однако наиболее реальным шагом стало образование Татарской Автономной Советской Социалистической Республики.

Ее образование было провозглашено 25 июня 1920 года.

Республика создавалась как многонациональное государство, входящее в состав РСФСР.

На ее территории в 1920 году проживало 2851,9 тыс. человек, из них: татар — 49,5 %, русских — 41,2 %, чувашей — 5,9 %, мари — 0,8 %.







После распада СССР, Татарстан входит в состав современного Российского государства.

С 30 августа 1990 года его официальное название — Татарская Советская Социалистическая Республика (равно как и — Республика Татарстан), а с 7 февраля 1992 — Республика Татарстан (Татарстан).



# Задание на дом

