

# \* Оңтүстік Америка

*Қорытындылау сабағы*



*7 “ә” класс*



# ҮЙ ТАПСЫРМАСЫН ТЕКСЕРУ



© 2018 by [illegible]



# **СӘЙКЕСТЕНДІРУ**

**ВЕНЕСУЭЛА**

**БОЛИВИЯ**

**СУРИНАМ**

**ГАЙАНА**

**ЭКВАДОР**

**ПЕРУ**

**ПАРАГВАЙ**

***АНД ЕЛДЕРІ  
ЖӘНЕ ШЫҒЫС  
ЖАЗЫҚ ЕЛДЕРІ***


**ЧИЛИ**

**БРАЗИЛИЯ**

**АРГЕТИНА**

**КОЛУМБИЯ**

# Аялдама ойыны



# *Материктер аялдамасы*

*1-сұрақ:*

*Оңтүстік  
Америка  
материгінің  
физикалық-  
географиялық  
орнына сипаттама.*



## 2-сұрақ: Америка атауы қалай пайда болды, неге оның байырғы халқы «үндістер»деп аталды?




# 3-сұрақ:



*Материк  
табиғатын  
кімдер  
зерттеді?*





**4-сұрақ:**  
***Материк***  
***жағалауындағы***  
***мұхиттар,***  
***теңіздер***





Жорға  
аялдамасы.  
Ең,ең,ең,.....



# *Жауаптары*

- *Ең биік сарқырама-Анхель 1054м*
- *Ең ұзын тау-Анд таулары 9000мың км*
- *Ең ылғалды жасыл материк*
- *Ең ірі өзен сағасы-Ла-Платада орналасқан*
- *Ең биік нүкте-Аконкагуа 6960м*
- *Ең төмен нүктесі-Валдес түбегі -40м*



## ҚЫЗЫҚТЫ ҮШТІК



**Өзендер**

**Зоналар**

**Елдер**

# Сандар сөйлейді

-40м

1054м

1000км



3630м.

30,4м

1498ж

6960м

72м



# Менен сұрақ, сенен жауап



# Кім жылдам



**Үйге тапсырма. 167 бетте.  
Оқушыларға ұсынылатын  
рефераттар тақырыбы**

