

# Тема урока: Реки



# РЕКА





**РЕКА-** ПОТОК ВОДЫ, ТЕКУЩИЙ В  
ВЫРАБОТАННОМ ИМ УГЛУБЛЕНИИ  
НАЗЫВАЕМОМ **русл**ОМ









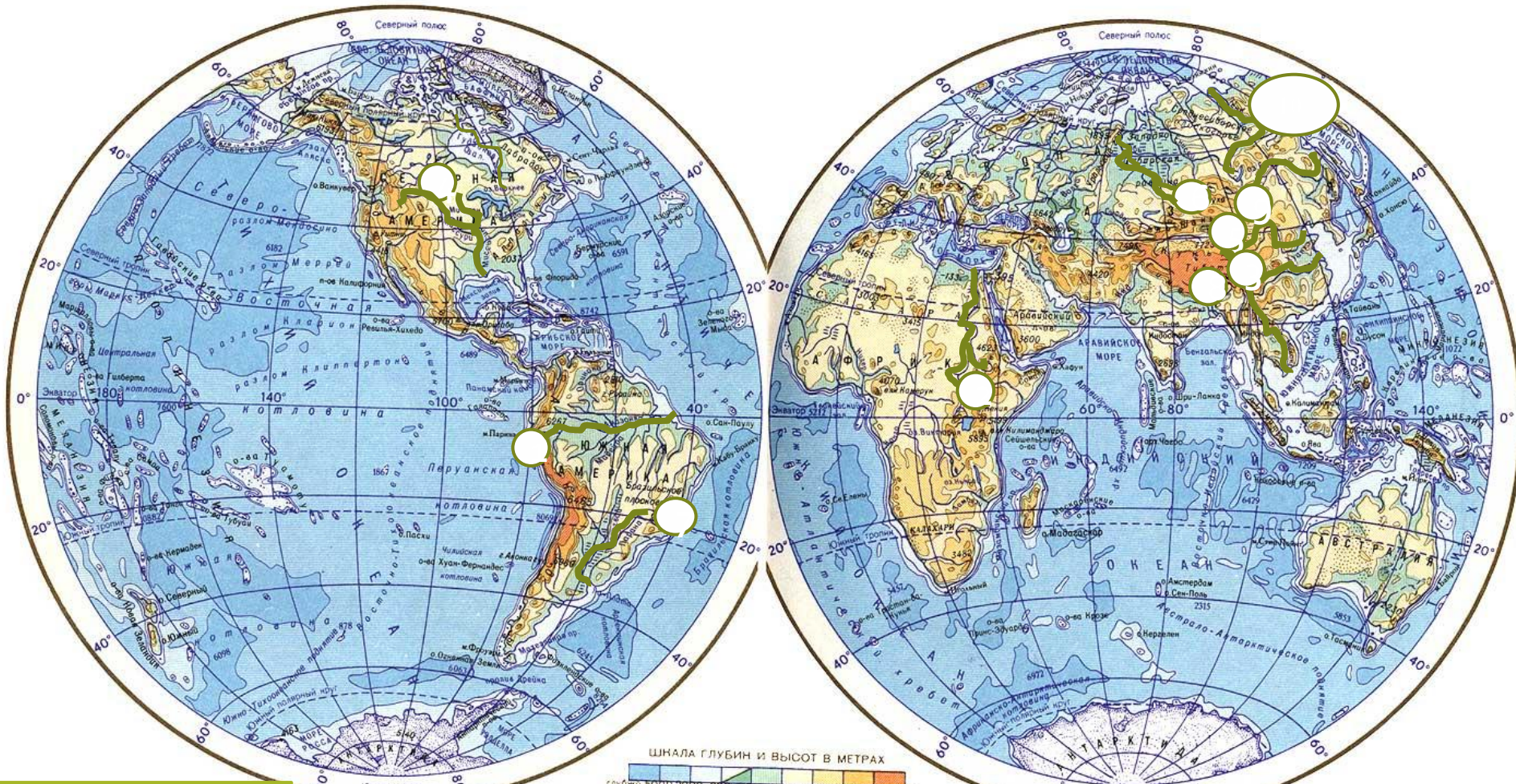
# Самые длинные РЕКИ на ЗЕМЛЕ.

1. Амазонка - 6992 км.

2. Нил 6670 км.

3. Янцзы - 5800 км.

4. Миссисипи (с Миссури) - 5969 км.



5. Хуанхэ - 5464 км.

6. Обь (с Иртышом) - 5 410 км.

7. Парана - 4 380 км.

8. Меконг - 4 500 км.

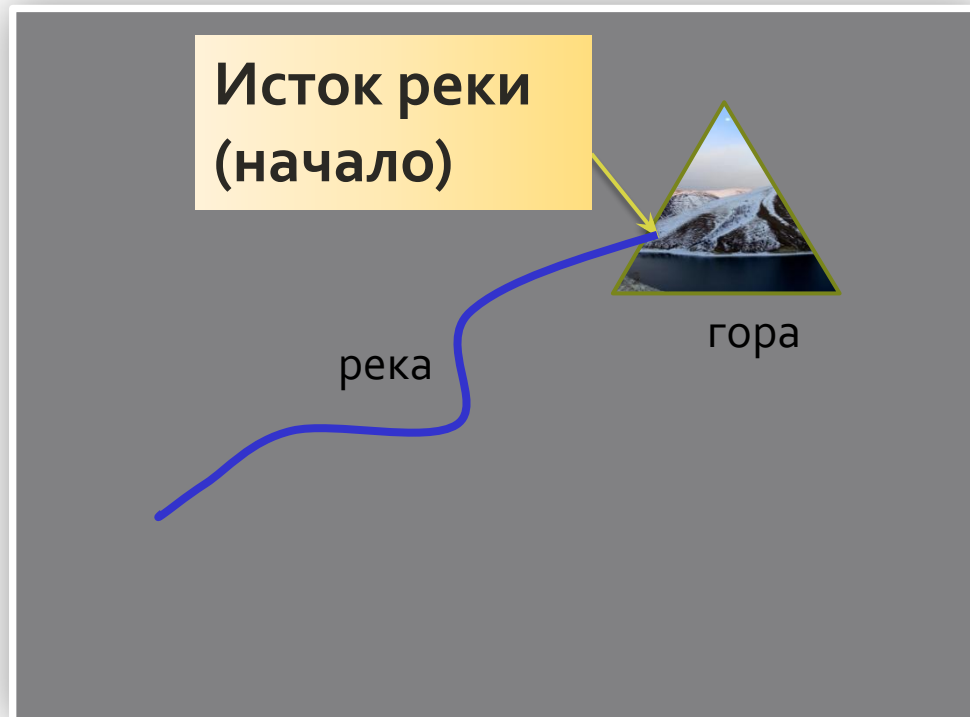
9. Амур (с Аргунью) 4 440 км.

10. Лена - 4 400 км.

# ИСТОК- МЕСТО, ГДЕ РЕКА БЕРЕТ НАЧАЛО

**Река может  
брать начало:**

- С гор
- С родника
- Из болот
- Из озера
- При слиянии рек







ручей Урванка



**Река Ангара,**  
Исток реки - озеро Байкал





**Река Лена,  
Исток реки- Байкальский хребет**





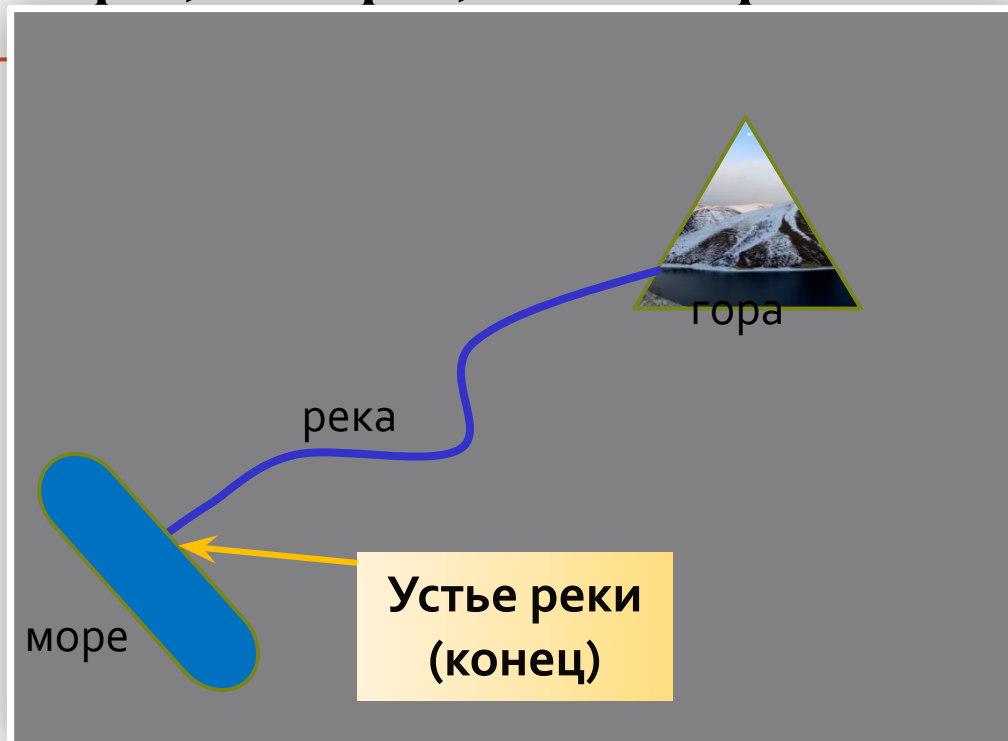
## **Река Обь,**

Исток реки- слияние двух  
рек Бия и Катунь





**УСТЬЕ** – место впадения реки в другую реку, море, озеро, водохранилище.



**Устье может быть:**

1. воронкообразной формы.
2. веерообразной формы.





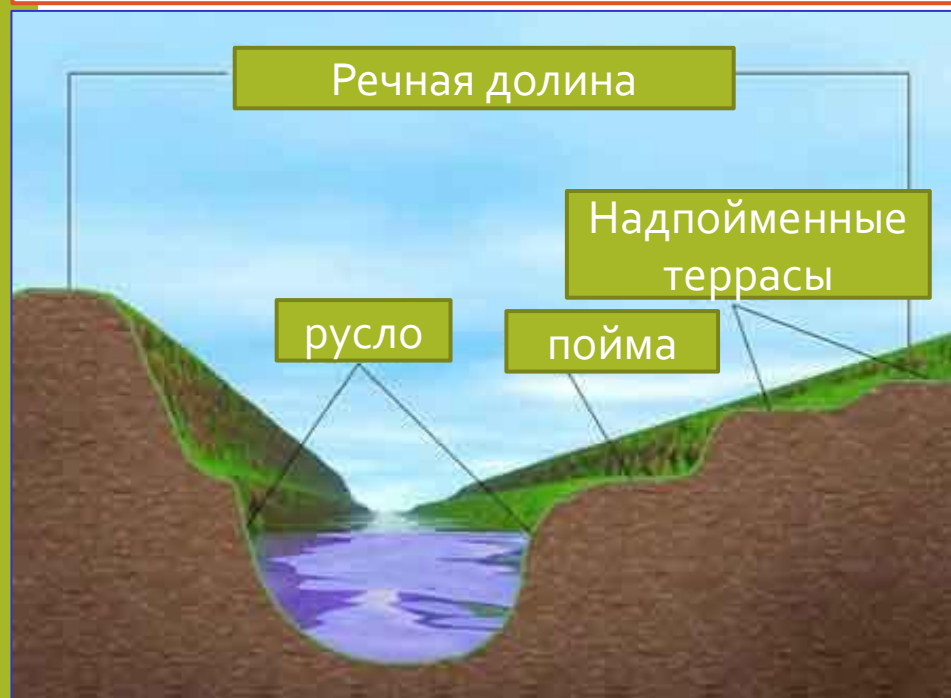
Воронкообразная форма: устье расширяющееся-  
эстуарий

Веерообразная форма: устье делится на несколько притоков, которые впадают в море- дельта.





**ДОЛИНА-** РЕЗУЛЬТАТ ДЕЯТЕЛЬНОСТИ ТЕКУЩЕЙ ВОДЫ В ВИДЕ ПОНИЖЕНИЯ ОТ ИСТОКА РЕКИ ДО ЕЕ УСТЬЯ.



Над руслом реки расположена **пойма**- плоская поверхность, заливаемая в половодье.

# **ПРИТОК РЕКИ-** ВОДОТОК, ВПАДАЮЩИЙ В БОЛЕЕ КРУПНЫЙ ВОДОТОК



Притоки бывают **ЛЕВЫЕ** и **ПРАВЫЕ**.

Чтобы определить правый или левый приток реки, необходимо стать лицом к устью (по течению реки), с право будет правый приток, с лева, левый приток реки.



# БАССЕЙН – участок земной поверхности, с которого вся вода стекает в главную реку.

РОССИЯ. ФИЗИЧЕСКАЯ КАРТА



Бассейн реки Волга

Водораздел рек- условная линия (граница между бассейнами рек).

Бассейн реки Обь

Водоразделом рек Обь и Волги являются Уральские горы



# Что ещё нужно знать о реках???

## Влияние рельефа на характер течения реки

- Горные реки
- Равнинные реки

## Питание рек


- Дождевое питание
- Снеговое питание
- Подземное питание
- Смешанное питание

## Режим рек

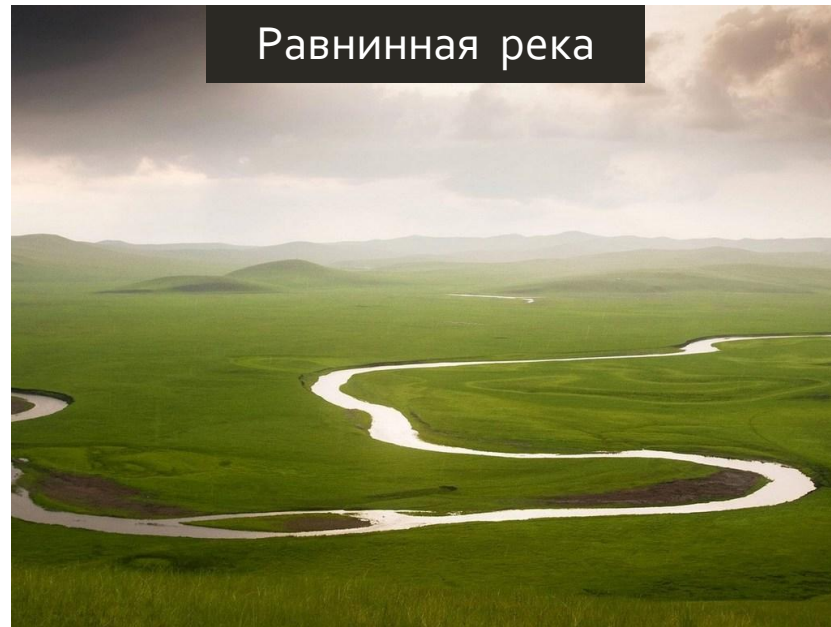
- Весеннее половодье
- Паводок



Горная река



Равнинная река



Самый высокий водопад на Земле- в дп.  
Анхель (Ю.Америка)



Равнинная река



# Снеговое питание





**Половодье-**  
ежегодное повышение  
уровня воды в реке в  
теплую часть года  
(весной, летом)



**Паводок-**  
кратковременный подъем  
уровня воды в реке



Спасибо за просмотр !!!