

...Она располагается под нами.
Там, очевидно, ходят вверх ногами;
Там на изнанку вывернутый год.
Там расцветают в октябре сады,
Там в январе, а не в июле лето,
Там протекают реки без воды.
Они в пустыни пропадают где – то.
Там в зарослях следы бескрылых птиц,
Там кошкам в пищу достаются змеи,
Рождаются зверята из яиц,
И там собаки лаять не умеют.
Деревья сами лезут из коры,
Там кролики страшней , чем наводнение...


C
A



1,3,2,5



A=V



**Тема:
«Географическое
положение, история
открытия и исследования
Австралии»**

Название материка

Название «**Австралия**» происходит от ат. *australis*, что переводится как «**южный**». Легенды о «неведомой южной земле» датируемые ещё временами Римской империи, цитировались в средневековых книгах о географии, однако не были основаны на реальном знании.



к востоку от Гринвича 180°



Южный тропик

120° 135° 150° 165° 180° 165° 150° 135° 120° 105°



1:60 000 000
в 1 см 600 км



сторона горизонта	название крайней точки	широт а	долгота
северная	мыс. Йорк	11⁰ю. ш.	142⁰в.д.
южная	мыс. Саут-Ист-Пойнт	38⁰ю.ш	146⁰в.д.
западная	мыс. Стип-Пойнт	26⁰ю. ш.	114⁰в.д.
восточная	мыс. Байрон	28⁰ю. ш.	154⁰в.д.



Darwin

Broome

NORTHERN TERRITORY

Cairns

QUEENSLAND

WESTERN AUSTRALIA

Brisbane

Gold coast

SOUTH AUSTRALIA

NEW SOUTH WALES

Perth

Adelaide

Sydney

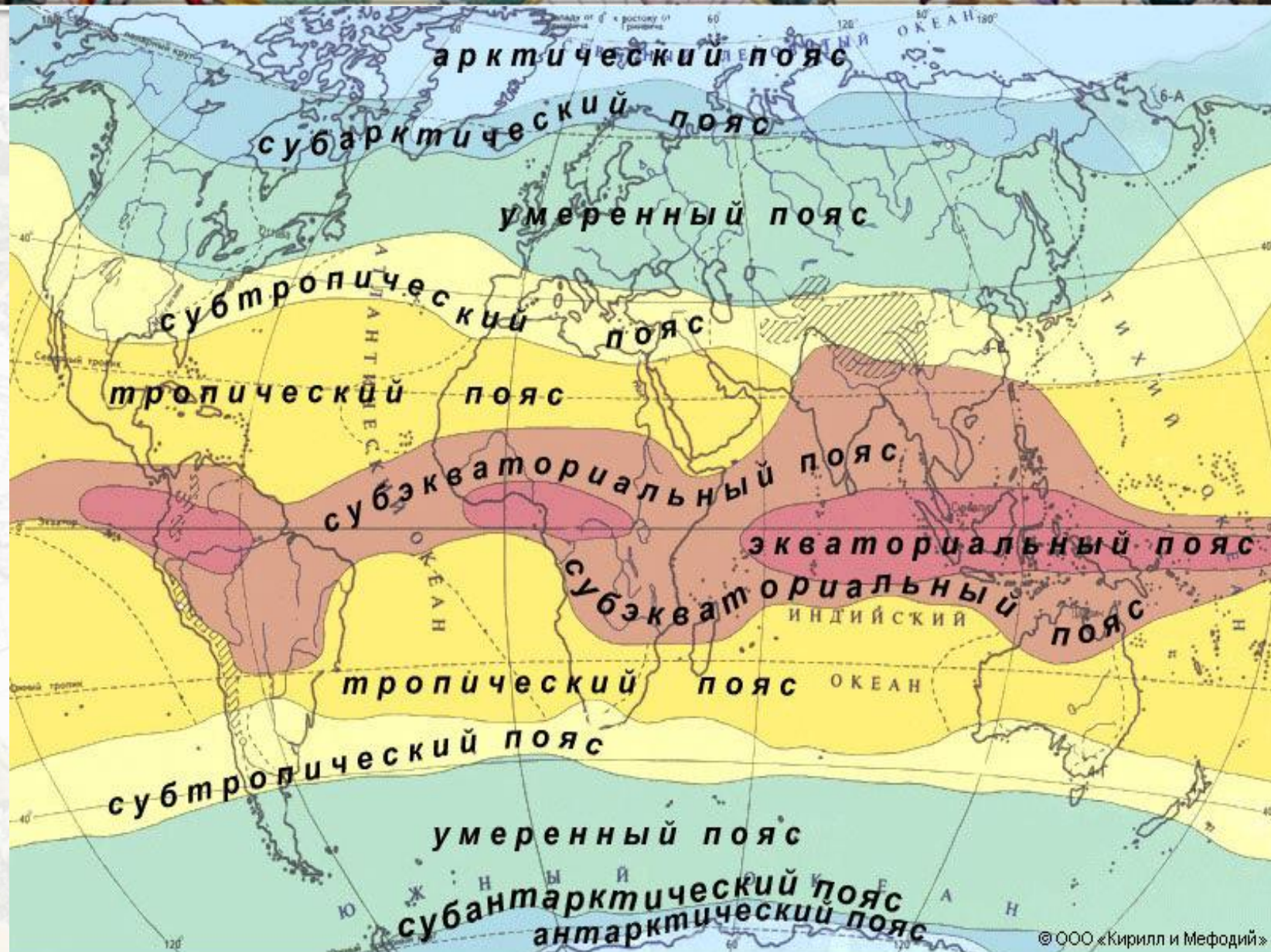
Canberra

VICTORIA

Melbourne

TASMANIA

Hobart



Физико-географические пояса расположены симметрично по отношению к экватору. Карта.

СЕВЕРНЫЙ ЛЕДОВИТЫЙ ОКЕАН

о.Гренландия

СЕВЕРНАЯ
АМЕРИКА

РОССИЯ

ЕВРОПА

АЗИЯ

ТИХИЙ
ОКЕАН

ЮЖНАЯ
АМЕРИКА

АФРИКА

ТИХИЙ
ОКЕАН

АТЛАНТИЧЕСКИЙ ОКЕАН

ИНДИЙСКИЙ
ОКЕАН

АВСТРАЛИЯ

АНТАРКТИДА





Если материк находится
изолированно(далеко) от
других материков, то он
самый необычный

Самый, самый материк...

1) Маленький


2) Засушливый

3) Удалённый

4) Низкий

5) Спокойный

6) Удивительный



источник шаблона:

Ранько Елена Алексеевна
учитель начальных классов
МАОУ лицей №21
г. Иваново

Сайт: <http://pedsovet.su/>