



Учебное пособие по географии материков и стран – **8** класс

Южная Америка

Автор: Кунцевич Людмила Александровна
учитель информатики ГУО СШ № 28 г. Бобруйска



§1



Географическое положение

**Географические открытия
и исследования материка**



Южная Америка - южный континент в Америке, расположенный в основном в Западном и Южном полушариях планеты Земля, частично — в Северном полушарии. Омывается на западе Тихим океаном, на востоке — Атлантическим, на севере — Карибским морем, которое является естественным рубежом между двумя Америками. Панамский перешеек на северо-западе материка соединяет Южную Америку с Северной.

Крайние точки

Северная — мыс Гальинас $12^{\circ}27'$ с. ш. $71^{\circ}39'$ з. д.

Южная (материковая) —

мыс Фроуорд $53^{\circ}54'$ ю. ш. $71^{\circ}18'$ з. д.

Южная (островная) —

остров Диего-Рамирес $56^{\circ}30'$ ю. ш. $68^{\circ}43'$ з. д.

Западная — мыс Париньяс $4^{\circ}40'$ ю. ш. $81^{\circ}20'$ з. д.

Восточная —

мыс Кабу-Бранку $7^{\circ}10'$ ю. ш. $34^{\circ}47'$ з. д.



Площадь материка – **17,84** млн.км²,
а с островами – **18,28** млн.км².



Берега материка изрезаны очень слабо. Доля островов – 1% от общей территории материка. Исключением являются юго-запад и крайний юг, где вдоль побережья тянутся несколько крупных островов. Около 40 тысяч островов насчитывает архипелаг **Огненная Земля**. Он отделён от материка **Магеллановым проливом**, а от Антарктиды – проливом **Дрейка**. Побережье этой части Южной Америки изобилует заливами.



Слово **«Америка»** в названии этого континента впервые применил **Мартин Вальдземюллер**, нанеся на свою карту латинский вариант имени **Америго Веспуччи**, который, в свою очередь, впервые предположил, что открытые **Христофором Колумбом** земли не имеют отношения к Индии, а являются **Новым Светом**, прежде европейцам неизвестным.



Географическая карта
опубликованная в апреле
1507 года



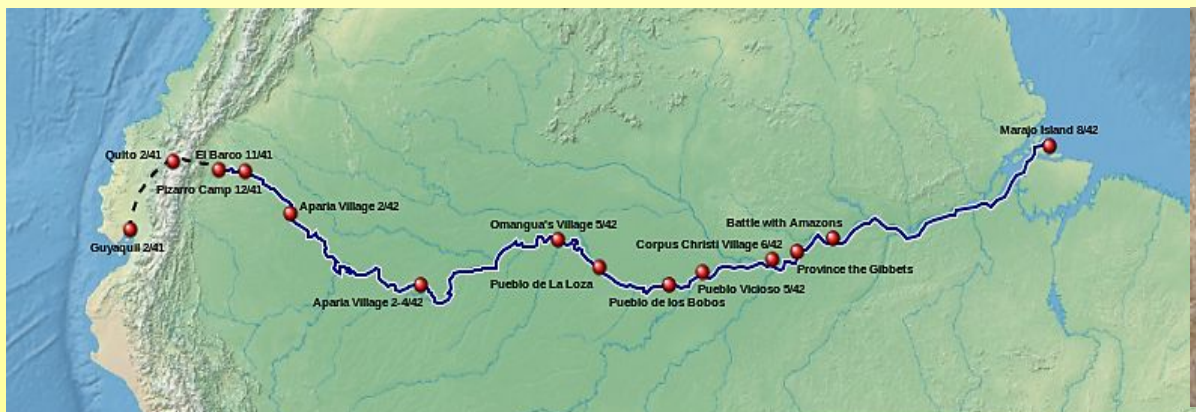
Стремясь открыть морской путь в Индию, Христофор Колумб пересёк в 1492 году Атлантический океан и открыл **Большие Антильские острова**. За первой экспедицией последовала вторая, потом третья. Маршрут своей третьей экспедиции Колумб проложил значительно южнее уже известных ему земель и открыл остров **Тринидад**, проведя корабль между островом и неизвестным берегом.



Вслед за Колумбом в Южную Америку на поиски новых земель и новых богатств — золота и драгоценностей — отправились многочисленные испанские экспедиции.

Экспедиция Франсиско Орельяны

Франсиско де Орельяна - первооткрыватель Амазонки, первым из европейцев проплывший по всей её длине. В конце декабря 1541 года его флотилия, состоящая из бригантины и четырёх каноэ, начала спуск к океану по реке Напо. Более чем через месяц плавания они попали в реку «широкую, как море», то есть в Амазонку. По пути на восток испанцы встречали индейские деревни, видели многочисленные притоки. Лишь в августе 1542 года они дошли до устья реки.



В изучении природы материка велика роль немецкого естествоиспытателя и географа Александра Гумбольдта, который путешествовал по Центральной и Южной Америке в 1799—1804 годах



Результаты его путешествия были впечатляющими.
Не зря его экспедицию называют вторым, научным открытием Америки.



Более глубокое изучение отдельных территорий материка началось в XIX веке. В 1821—1828 годах русская экспедиция под руководством Григория Ивановича Лангсдорфа исследовала внутренние районы Бразилии, изучила природу и коренное население страны, собрала большие коллекции по зоологии и ботанике.




Ценные сведения о геологическом строении, климате, растениях и животных Амазонской низменности собрал английский путешественник Генри Бейтс во время экспедиции 1848—1859 годов.



Возвратившись в Европу, привез в Лондон богатейшие коллекции, преимущественно зоологические, и издал описание своего путешествия.



Большой вклад в изучение Южной Америки внёс известный белорусский минеролог Игнатий Домейко. Он изучал горы Анды с целью познания их геологического строения, занимался вопросами этнографии и культуры чилийского народа. Оказал большую помощь Чили в освоении её природных богатств. За это признан национальным героем этой страны.




Бюст Домейко в Чилийском университете



Южную Америку изучал также молодой белорусский зоолог, географ и геолог Константин Ельский. В Гвиане он собирал и описывал растения, насекомых, птиц. Им было открыто и впервые описано несколько новых видов растений и животных. Участвовал в создании и организации работы природоведческого музея в Лиме.



В 1932 году советский учёный-генетик, селекционер, ботаник, географ Николай Иванович Вавилов в течение полугода обследовал земледельческие районы стран Центральной и Южной Америки, всего — 17 стран. Установил географические центры древних очагов земледелия и считал Южную Америку одним из центров происхождения культурных растений, в том числе картофеля, томата и кукурузы.





**Урок окончен.
Спасибо за внимание!**

