



Административно-территориальное устройство России

Особенности
АТУ России

Субъекты РФ

Проверь себя!

Вопросы
Задание

Ресурсы

Выход

Пономаренко Г.Н., учитель географии МБОУ №36, г.
Мурманск



Согласно Конституции Россия является **федерацией** (от лат. «союз») от форма **федеративное государство** от лат. «единство») форма устройства, при которой наряду с **едиными (федеральными) законами и органами власти существуют отдельные самоуправляющиеся территориальные единицы (республики, штаты), имеющие собственные законодательные, исполнительные, судебные органы власти**

Стр.49, учебник «Историческая справка»

Выход

Далее

ФЕДЕРАЛЬНЫЕ УРОВНИ: II ФЕДЕРАЛЬНЫЕ УРОВНИ: I Федеральные округа



(8 округов, сентябрь 2013г.)
I уровень – Президент РФ



В мае 2000г. По Указу Президента РФ для укрепления эффективности государственной власти были образованы семь федеральных округов. В 2010г. был образован

[Выход](#)

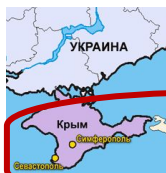
[Далее](#)



До



ПОСЛЕ +



Выход

Назад

ФЕДЕРАЛЬНЫЕ УРОВНИ:III (83 субъекта РФ)

Государственно-территориальные образования

Края

9

Области

46

Города
федеральног
о
подчинения

2

Национально-территориальные образования

Республики

21

Автономные
округа

4

Автономная
область

1

Выход

Далее

Государственно-территориальные образования

Края

9



1. Алтайский (Барнаул)
2. Краснодарский (Краснодар)
3. Красноярский (Красноярск)
4. Приморский (Владивосток)
5. Хабаровский (Хабаровск)
6. Ставропольский (Ставрополь)
7. Пермский (Пермь)
8. Камчатский (Петропавловск-Камчатский)
9. Забайкальский (Чита)

Выход

Далее

На политико-административной карте РФ найди края и их столицы (в соответствии со списком).



- 1. Алтайский
- 2. Краснодарский
- 3. Красноярский
- 4. Приморский
- 5. Хабаровский
- 6. Ставропольский
- 7. Пермский
- 8. Камчатский
- 9. Забайкальский

- автономные округа
- края
- 1 - Ставропольский
- города федерального назначения
- 1 - Москва
- автономные республики

Выход

Далее

Национально-территориальные образования

Республики
21

Регион	Республика
Европейский Север	Карелия (Петрозаводск), Коми (Сыктывкар)
Волго-Вятский район	Чувашия (Чебоксары), Мордовия(Саранск), Марий Эл (Йошкар-Ола)
Поволжье	Татарстан (Казань), Калмыкия (Элиста)
Урал	Башкортостан (Уфа), Удмуртия (Ижевск)
Сибирь	Алтай (Горно-Алтайск), Тыва (Кызыл), Хакасия (Абакан), Бурятия(Улан-Удэ)
Дальний Восток	Якутия (Саха) – Якутск
Северный Кавказ	Адыгея (Майкоп), Дагестан (Махачкала), Ингушетия (Магас), Кабардино-Балкария (Нальчик), Карачаево-Черкесия (Черкесск), Северная Осетия (Алания) (Владикавказ), Чеченская (Грозный)

Выход

[Далее](#)



На политико-административной карте РФ найди республики и их столицы (в соответствии со списком).



- | | | |
|--------------|-----------------|-------------|
| 1. Карелия | 7. Калмыкия | республики |
| 2. Коми | 8. Башкортостан | 13. Бурятия |
| 3. Чувашия | 9. Удмуртия | 14. Якутия |
| 4. Мордовия | 10. Алтай | |
| 5. Марий Эл | 11. Тыва | |
| 6. Татарстан | 12. Хакасия | |

- автономные округа
- края
- 1 - Ставропольский
- города федерального назначения
- 1 - Москва
- автономия

Выход

Далее


Республики Северного Кавказа



- Адыгея
- Дагестан
- Ингушетия
- Кабардино-Балкария
- Карачаево-Черкесия
- Северная Осетия (Алания)
- Чеченская

Выход

Далее



Национально-территориальные образования

Автономные округа

4

1. Ненецкий АО (*Нарьян-Мар*)
2. Ханты-Мансийский АО (*Ханты-Мансийск*)
3. Ямало-Ненецкий АО (*Салехард*)
4. Чукотский АО (*Анадырь*)

Автономная область 1

1. Еврейская автономная область (*Биробиджан*)

Выход

Далее

На политико-административной карте РФ найди автономную область и столицу



списком)



Автономные округа

- 1. Ненецкий
- 2. Ханты-Мансийский
- 3. Ямало-Ненецкий
- 4. Чукотский

Автономная область

- 1. Еврейская

- автономные округа

- края

1 - Ставропольский

- города федерального

1 - Москва

- автономная область

[Далее](#)

Выход

Вопросы по теме «Административно-территориальное устройство России»

1

Федерация – это форма ГУ, при которой государство состоит из отдельных субъектов (республик, штатов), имеющих собственные законодательные, исполнительные, судебные органы власти

2

Форма государственного устройства, при которой в стране существует единая законодательная и исполнительная власть

3

83 субъекта РФ

4

Центральный, Северо-Западный, Южный, Северо-Кавказский, Приволжский, Уральский, Сибирский, Дальневосточный

5

Национальный

Выход

[далее](#)

Назовите федеральные округа и их столицы
Сравни правильность ответов с картой в атласе



Выход

Далее

По контуру определи республику

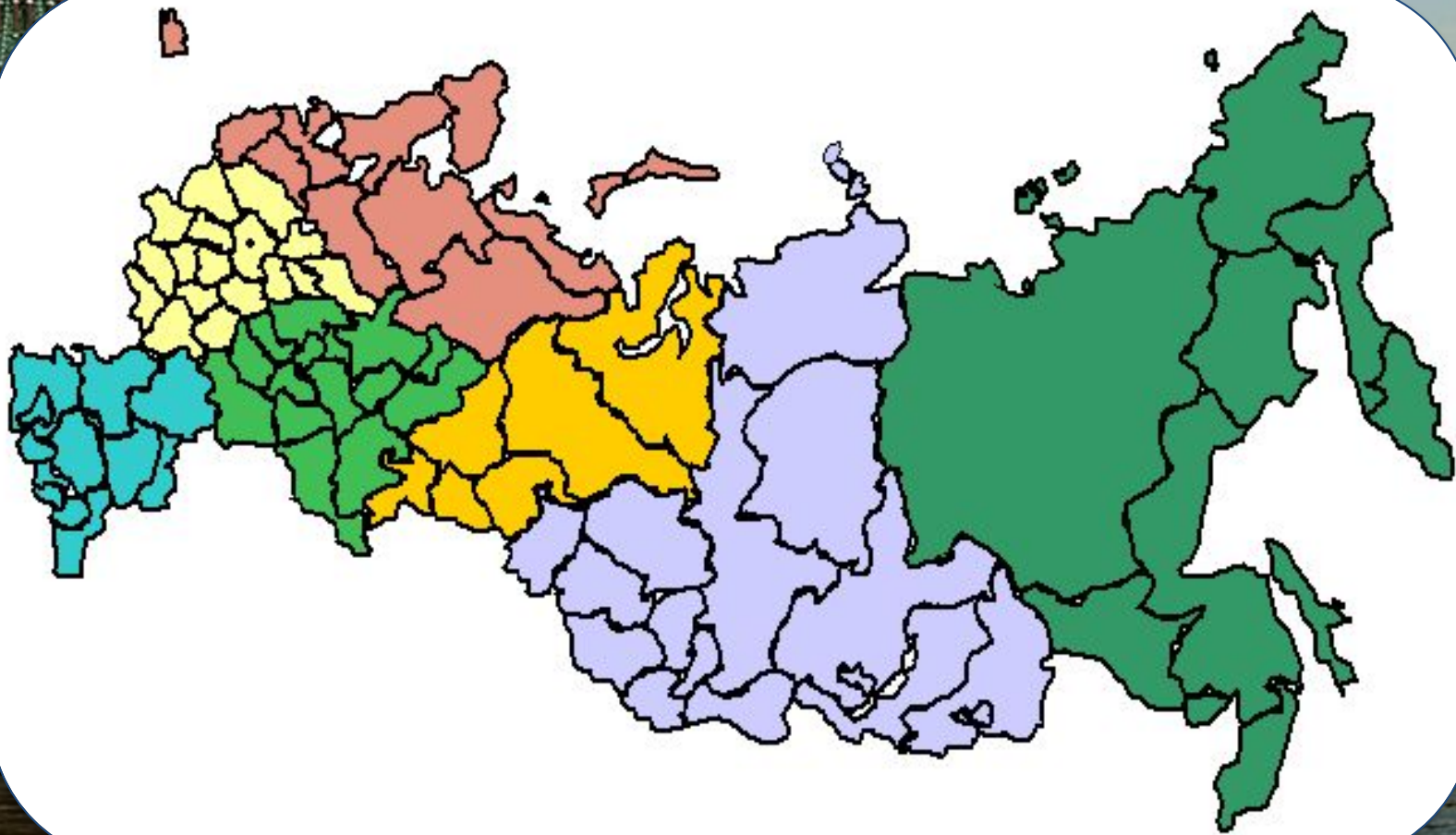


Татарстан (Казань)

Выход

Далее

Задание
Учебник стр.52. Заполните таблицу
«Состав федеральных округов»



Выход

Назад

Ресурсы

В.П. Дронов, И.И. Баринаова, В.Я. Ром, А.А. Лобжанидзе, География России, М., Дрофа, 2009

http://majorjim.narod.ru/uniform_insignia/UniformEurope/Russia/Ministry/MO/Flag1.jpg - флаг

<http://www.vperedrussia.ucoz.ru/historu/gerb.jpg> герб

<http://kpcvrf.ucoz.ru/1/54846.jpg> КОНСТИТУЦИЯ

<http://s61.radikal.ru/i172/1004/f6/174370e3edc3.jpg> Москва

http://upload.wikimedia.org/wikipedia/commons/thumb/7/77/Map_of_Russian_districts,_2010-01-19.svg/500px-Map_of_Russian_districts,_2010-01-19.svg.png – округа

http://army-news.ru/images_stati/severnyi_kavkaz.jpg - Северный Кавказ

<http://tat-map.ru/Obzorn/shemat/rt.jpg> - Татарстан

http://upload.wikimedia.org/wikipedia/commons/thumb/0/05/Регионы_России2008-03.png/680px-Регионы_России2008-03.png - регионы России