



Природоохранные территории


Территория Беларуси характеризуется большим ландшафтным разнообразием. Для сохранения ландшафтов создаются природоохранные



К ним относятся **заповедники**, **национальные парки** (НП), **заказники** и **памятники** природы. Каждый из типов природоохранных объектов имеет особый режим охраны. Вместе они образуют сеть особо охраняемых природных территорий (**ООПТ**)

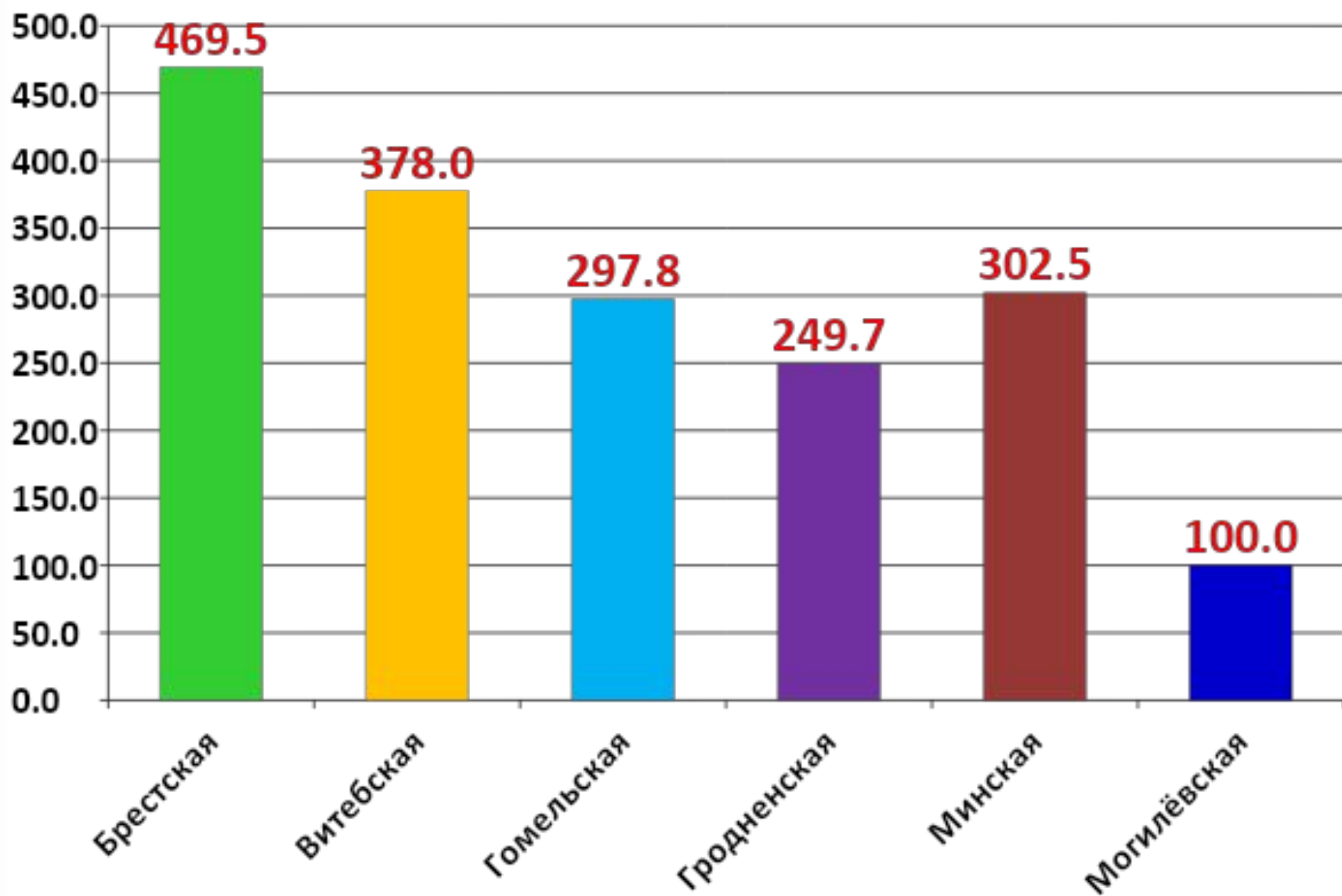


К ООПТ республиканского значения в Беларуси относятся **один заповедник**, **четыре национальных парка**, **99 заказников** и **326 памятников** природы (на 01.01.2018 г.). К объектам местного значения относятся **277** заказников и **578** памятников природы. Суммарно они занимают площадь более **1,8 млн га**, или **8,7 %** территории страны.




С 2012 по 2017 г. площадь ООПТ выросла почти **на 250 тыс. га.** Статус международных биосферных резерватов имеют **Березинский биосферный заповедник**, Национальный парк **«Беловежская пуща»**. Кроме того, ещё **57** объектов являются ключевыми ботаническими территориями либо водно-болотными угодьями международного





Заповедники и природные национальные парки.

В заповедниках запрещены все виды хозяйственной деятельности. Полный заповедный режим поддерживается только на территории



В конце XX в. в Беларуси появились национальные парки. Основные их задачи — сохранение уникальных природных комплексов, проведение научных исследований, рекреационной деятельности, организация экологического просвещения. В национальных парках выделяются



В настоящее время в Беларуси четыре национальных парка: **Беловежская пуща, Браславские озёра, Нарочанский, Припятский.** Суммарно заповедники и национальные парки занимают площадь около **475 тыс. га, или 2,3 %**



Заказники занимают более **70 %** площади ООПТ. Они создаются с целью сохранения уникальных природных комплексов. В Беларуси заказники республиканского значения занимают площадь около **960 тыс. га**, а заказники



Заказники делятся на основные группы:

- ландшафтные,
- биологические,
- гидрологические
- водно-болотные.



Ландшафтные заказники предназначены для сохранения ценных природных комплексов. Сейчас на территории Беларуси выделяется более **25** заказников общей площадью свыше **400 тыс. га.**




Отдельные из них по площади больше заповедников. Так, заказники «Средняя Припять» и «Ольманские болота» имеют площадь свыше **90 тыс. га**. Многие заказники связаны с крупными озёрами: «Освейский», «Селява», «Свитязянский» либо с лесными массивами: «Налибокский», «Козьянский».



Самыми многочисленными являются биологические заказники, предназначенные для сохранения редких и исчезающих видов растений и животных. В Беларуси свыше **50** биологических заказников («Споровский», «Бусловка» и др.).



Гидрологические и водно-болотные заказники предназначены для сохранения ценных водных объектов. Сейчас на территории Беларуси выделяется около **20** таких заказников, крупнейшие из которых «**Выгонощанское**», «**Острова Дулебы**» и «**Ельня**». Они представляют собой озёрно-болотные комплексы с особым гидрологическим режимом.



Некоторые уникальные природные объекты Беларуси имеют научное значение и иногда созданы искусственно. Все эти объекты утверждаются государством в качестве памятников природы.



В Беларуси выделяется **904** памятника природы республиканского и местного значения. Они делятся на три группы: геологические, ботанические и гидрологические.




Наиболее распространены геологические памятники природы. К ним относятся геологические **обнажения**, береговые **уступы**, крупные **валуны** и их группы, **дюны** и др. Чаще всего они приурочены к северным и центральным районам республики.



Вторую по количеству группу образуют ботанические памятники природы. Среди них более **20** парков с ценными

насаждениями: **Альба, Кобринский, Залесье** и др.




Большинство из них связано с усадьбами белорусских магнатов. Встречаются ценные насаждения таких редких растений, как лиственница, карельская берёза, пихта белая и другие.



Но самыми распространёнными являются вековые деревья, прежде всего дубы-великаны. Так, царь-дуб в Понежинском лесничестве Малоритского района выделяется возрастом (около **800 лет**) и своими размерами (высота **46 м**).



Гидрологических памятников природы республиканского значения в Беларуси всего **пять** — это **минеральные источники**. Минеральный источник около д. Полыковичи Могилёвского района характеризуется повышенным содержанием фтора в



Расчёты учёных показывают, что природоохранные территории должны занимать около **10 %** площади страны. Площадь природоохранных объектов в Беларуси меньше и расположены они



В соответствии с государственной программой ежегодно вводятся новые природоохранные объекты. Многие природоохранные территории меняют свой охранный статус.



В перспективе планируется увеличить площадь Припятского национального парка, создать заповедник Ельня на базе одноимённого заказника. Проводятся работы по обоснованию создания национальных парков **Суражский, Белая Русь, Свислочно-Березинский**. Планируется присвоение нового статуса **Налибокскому** заказнику.



Спасибо за урок!

**Учебник Брилевский, М. Н. География Беларуси. 9
класс**

§ 17 (с 92 —95)

