

# Япония

A scenic view of Mount Fuji in Japan, with a traditional red torii gate in the foreground and a town below. The mountain is covered in snow and partially obscured by clouds. The sky is clear blue. The torii gate is made of red wood with green roofs. The town below is densely packed with buildings. The foreground has some red foliage.

Выполнила ученица 11 класса  
Дехтяр Амалия  
МОБУ «Верхневязовская СОШ»  
Бузулукского района, Оренбургской области

Преподаватель географии  
Максимов Алексей Федорович.



Япония расположена на большом стратовулканическом архипелаге, находящемся у тихоокеанского побережья Азии и входящем в систему тихоокеанского вулканического огненного кольца. В соответствии с системой географических координат, Япония лежит на  $36^\circ$  к северу от экватора и на  $138^\circ$  к востоку от гринвичского меридиана. Страна располагается к северо-востоку от Китая и Тайваня (отделена от них Восточно-Китайским морем) и строго на востоке от Кореи (отделена Японским морем). Севернее Японии находится Дальний Восток, географическая область России.



- Япония покрыта возвышенностями и низкими и средневысотными горами, они составляют свыше 75 % территории страны. Низменности располагаются отдельными участками вдоль побережий страны. Крупнейшая низменность — Канто, занимающая около 17 000 км<sup>2</sup>.

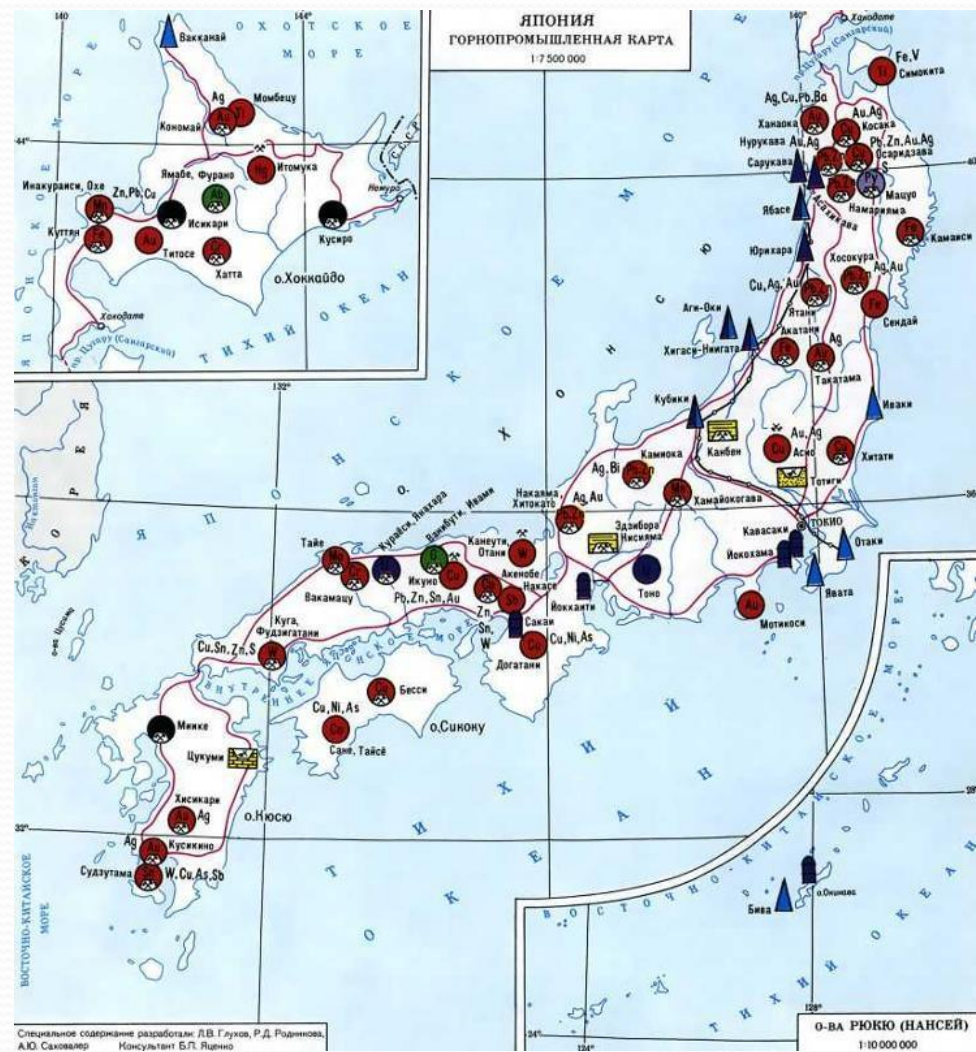


- Основные хребты Хоккайдо являются продолжением цепей Сахалина и Курильских островов. Они протягиваются с севера на юг и с северо-востока на юго-запад. Высочайшая точка острова — гора Асахи (2290 м), расположена в районе их пересечения.





В Японии мало полезных ископаемых. Сера занимает центральное место в японской горной промышленности. Также она занимает 2 место в мире по добыче йода и 1 место по запасам йода. Кроме этого Япония в небольших количествах добывает нефть, природный газ, золото и серебро.

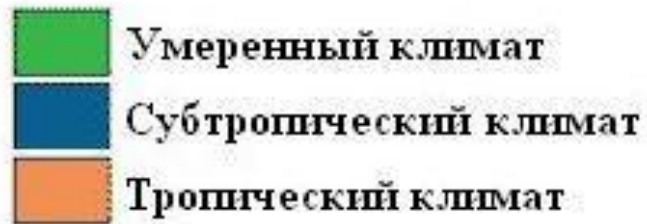


**Япония относится к температурной зоне с четырьмя отличающимися сезонами, но её климат колеблется от низких температур на севере до субтропических — на юге. Климат также зависит от сезонных ветров, дующих с континента зимой и в обратном направлении — летом.**

**Японию можно условно разделить на шесть климатических зон:**

- *Хоккайдо относится к зоне низких температур, для него характерны долгая морозная зима и прохладное лето.*
- *В Японском море северо-восточный сезонный ветер зимой приносит сильные снегопады. Летом менее тепло, чем в зоне Тихого океана, но иногда наблюдаются экстремально-высокие температуры вследствие феномена фёна.*
- *Климат Центральной возвышенности представляет собой типичный островной климат с большим разбросом температуры зимой и летом, ночью и днем.*
- *В зоне Внутреннего Японского моря климат умеренный благодаря тому, что горы в регионах Тюгоку и Сикоку блокируют сезонные ветры.*
- *Для зоны Тихого океана характерны холодные зимы с редкими снегопадами, а также обычно жаркое и влажное лето во время южно-восточного сезонного ветра.*
- *Юго-западные острова — зона с субтропическим климатом. Зима тёплая, лето жаркое. Уровень осадков очень высок, что выражается в существовании сезона дождей и возникновении тайфунов.*

о. Хоккайдо



о. Хонсю



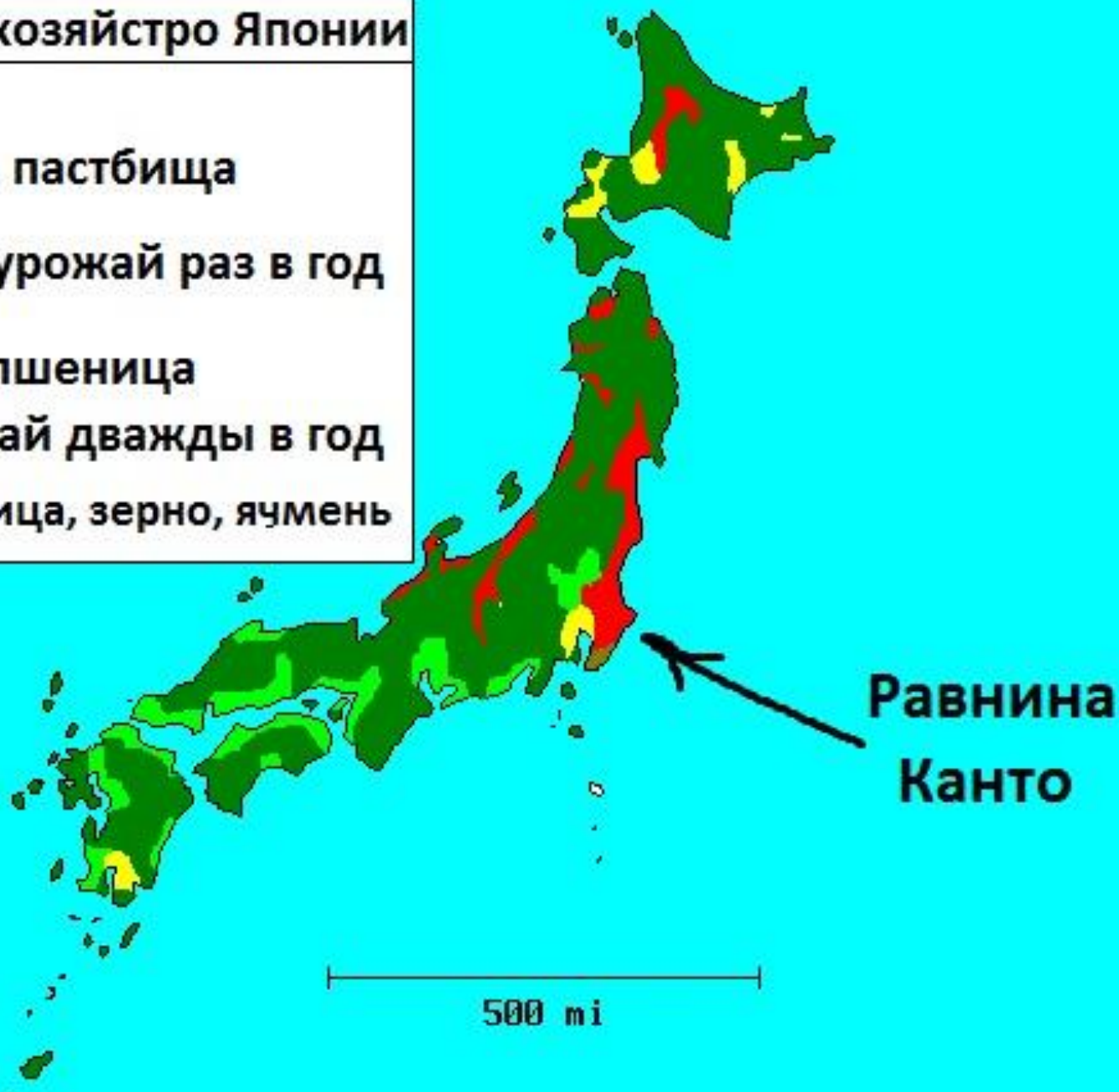




Почвы Японии плохо пригодны для земледелия без их предварительной обработки. На севере страны распространены подзолистые и лугово-болотные почвы, в южной части умеренного пояса — бурые лесные почвы, в субтропиках и тропиках — желтозёмы и краснозёмы. В горах почвы преимущественно щебнистые, часто с включениями вулканических пеплов, на равнинах — окультуренные аллювиальные почвы.

## Сельское хозяйство Японии

- леса, пастбища
- рис, урожай раз в год
- рис, пшеница  
урожай дважды в год
- пшеница, зерно, ячмень





***Спасибо за внимание!***

