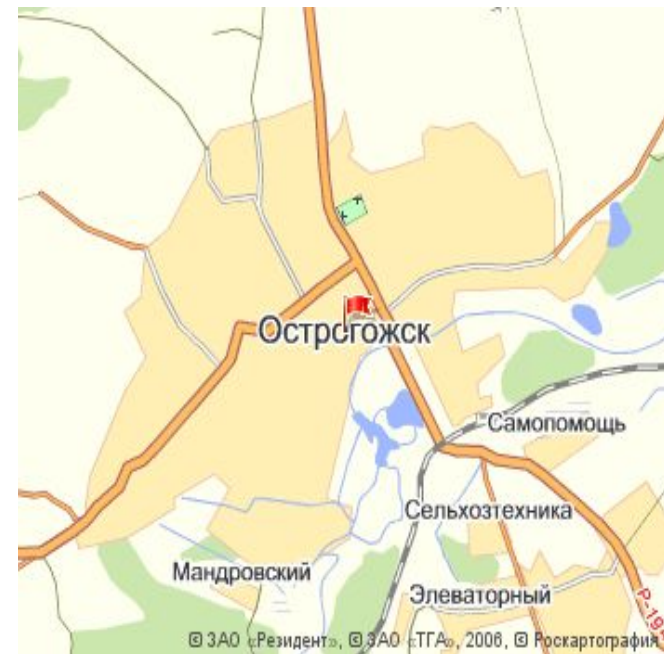


Организация краеведческо- экологического похода по Острогожскому району Воронежской области

Выполнила: Фокина Н.В.
учитель географии
МБОУ СОШ № 72
им. Ю.В. Лукьянчикова
г.Воронеж



Цели похода:

Помочь учащимся глубже познать свой край, его природу, культуру, историю, понимать его специфику и принять активное участие в созидательной работе по его преобразованию, воспитанию патриотизма и формированию активной жизненной позиции школьников.



Задачи похода:

- - Пропаганда и развитие массового школьного туризма, как средства воспитания моральных и физических качеств подростков, чувства коллективизма и общественной активности, а так же: повышение технического мастерства учащихся, укрепление здоровья;
- - воспитание у школьников любви к родному краю, гордости за его прошло, стремление участвовать в созидательной деятельности ради будущего;
- - развитие познавательного интереса школьников к изучению культуры и быта народов, населяющих Черноземье
- - Формирование условий для гражданского становления духовно - нравственного, всестороннего развития личности;
- - Воспитание школьников на традициях русского народа, углубление и расширение знаний учащихся по истории родного края, развитие у них творческих способностей и умений самостоятельно добывать знания, приобщение школьников к поисково-исследовательской деятельности.

Девиз участников похода:

«Ты живи, чтоб след оставить, но не живи, чтоб наследить»

Законы жизни:

Демократия, но во время похода - слово руководителя - закон!

Жить всегда в союзе с природой!

Дружба и взаимопомощь во всем!

В походе нет слов «Не хочу» и техника безопасности для всех обязательна!

ПЕШЕХОДНЫЙ МАРШРУТ

**город ОСТРОГОЖСК - село Рыбное
-**

**Дивногорье - село КОРОТОЯК -
село ЕЗДОЧНОЕ – село
СОЛДАТСКОЕ**

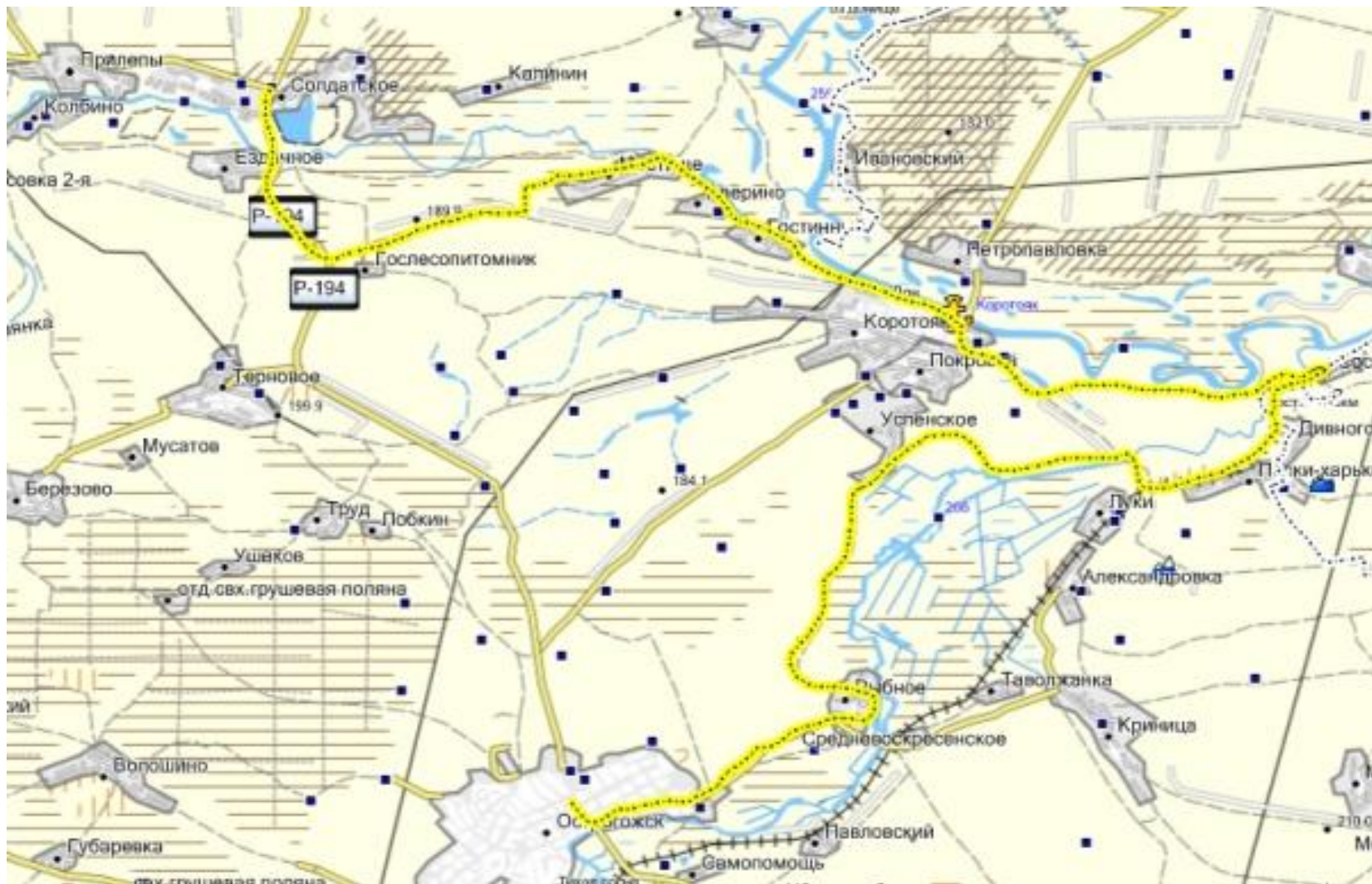
Протяженность – 62 км.

Продолжительность - 5 дней.

Календарный план похода

- 5 июня: город Острогожск – село Рыбное
- 6 июня: с. Рыбное – село Большие Дивы
- 7 июня: Дивногорье
- 8 июня: село Коротояк – село Ездочное
- 9 июня: село Ездочное – село Солдатское
Автобусом до города Острогожска

Маршрут



Маршрут начинается в городе Острогожск.

Острогожск – город
(основан в 1652 году).

Административный
центр Острогожского
района.

Население — 33 842
человека.



В центре города —
памятный камень на
месте исторической
встречи Петра I и
гетмана Мазепы.



В городе работают:
краеведческий
музей, дом-музей
И.Н. Крамского,
картинная галерея
имени И.Н.
Крамского




Сохранился ряд
памятников
архитектуры —
купеческих
домов XIX —
начала XX веков.



В музее «Исток» МОУ СОШ № 2 г. Острогожска можно посмотреть следующие разделы экспозиции: «Лушниковка – слобода», «Никто не забыт, ничто не забыто», «Во славу Отечества», «Солдат войны не выбирает».





Выходим на юго-восточную окраину города, по асфальтированной дороге (4 км) проходим через село Рыбное, у северной его окраины спускаемся на восток к реке Тихая Сосна и на берегу останавливаемся на ночёвку. На следующий день возвращаемся в село Рыбное, по просёлочной дороге идём через село Успенское, поворачиваем на восток, через пойму к мосту на реке Тихая Сосна. Вдоль реки движемся на север до села Большие Дивы (за день 20 км), останавливаемся на ночёвку.



Название Дивногорье - местность получила за меловые столбы, называемые местным населением «дивами» (от диво — чудо). Музей здесь основан в 1988 году, а в 1991 году он получил статус заповедника. Площадь музея-заповедника более 11 км². На территории заповедника располагаются пещерные меловые церкви XVII века (Церковь Сицилийской иконы Божьей Матери, Церковь Иоанна Предтечи), Маяцкое городище IX - X веков, остатки средневековой крепости и некрополь) и Маяцкий гончарный комплекс IX—X веков. святой источник.



Если устроить дневку, то можно зайти в село Малые Дивы и посетить мужской Свято-Успенский Дивногорский монастырь. На плато произрастают более 250 видов растений



Маяцкое городище IX - X




От места ночёвки по лугу вдоль правого берега реки Дон на запад. Через 8 км проходим село Коротояк. Коротоякское сельское поселение — это одно из интереснейших в историко-культурном отношении поселений. Село основано в 1647 году и до 1779 года существовало, как крепость против нападений крымских и ногайских татар. Получило своё название от названия реки «Коротояк», в переводе с тюркского «край у черной горы». У моста через реку Дон стоит танк Т-34.





Продолжаем двигаться по дороге вдоль берега Дона, проходим полузаброшенные хутора Гостинный, Аверино. Выходим к селу Мостище (8 км от Коротояка). Можно посетить мегалектический памятник (сейчас законсервирован археологами). За селом останавливаемся на ночевку. Далее по исчезающей лесной дороге вдоль высокого склона на запад до села Ездочное. На дороге много упавших деревьев, частично она заросла кустарником (8 км). Один переход в 13 км и мы прибудем в село Солдатское.



Старинное русское село Солдатское расположено на территории Острогожского района Воронежской области.




Во второй половине XVII века для несения службы на Белгородской черте были созданы подвижные солдатские полки. Когда требовалось - солдаты выступали в походы. В свободное от походов время они жили в селах и занимались земледелием. В качестве платы им разрешалось найти порожнюю землю и поселиться на ней. Один из таких поселков, возникший на левом берегу реки Потудани, получил название Солдатское.



Большие группы солдат были набраны в полки в 1658 и 1673 гг. В какой период набирали людей, основавших село Солдатское, можно определить по "ревизской сказке" этого села за 1744 г. Там назван однодворец, житель Солдатского Петр Кондратьевич Кокоткин. Он показал в "ревизской сказке", что еще в 1724 г. был отставлен от солдатской службы по старости и кормится отцовской землей. Значит, землю получил его отец. Все это говорит о том, что отец Кокоткина мог попасть в набор солдат еще в 1658 г. и после этого вместе с другими поселился на Потудани. Это могло быть в 1660 г. Тогда и возникло село Солдатское.



Возвращение рейсовым автобусом Солдатское - Острогожск



Источники информации

<http://www.ostrogozhsk.ru/>

<http://muph.livejournal.com>

<http://putevoditel-altai.ru>

<http://dic.academic.ru/>