
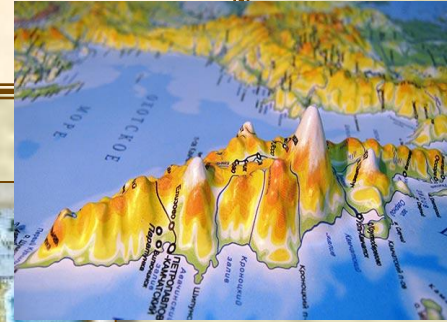


РЕЛЬЕФ РОССИИ

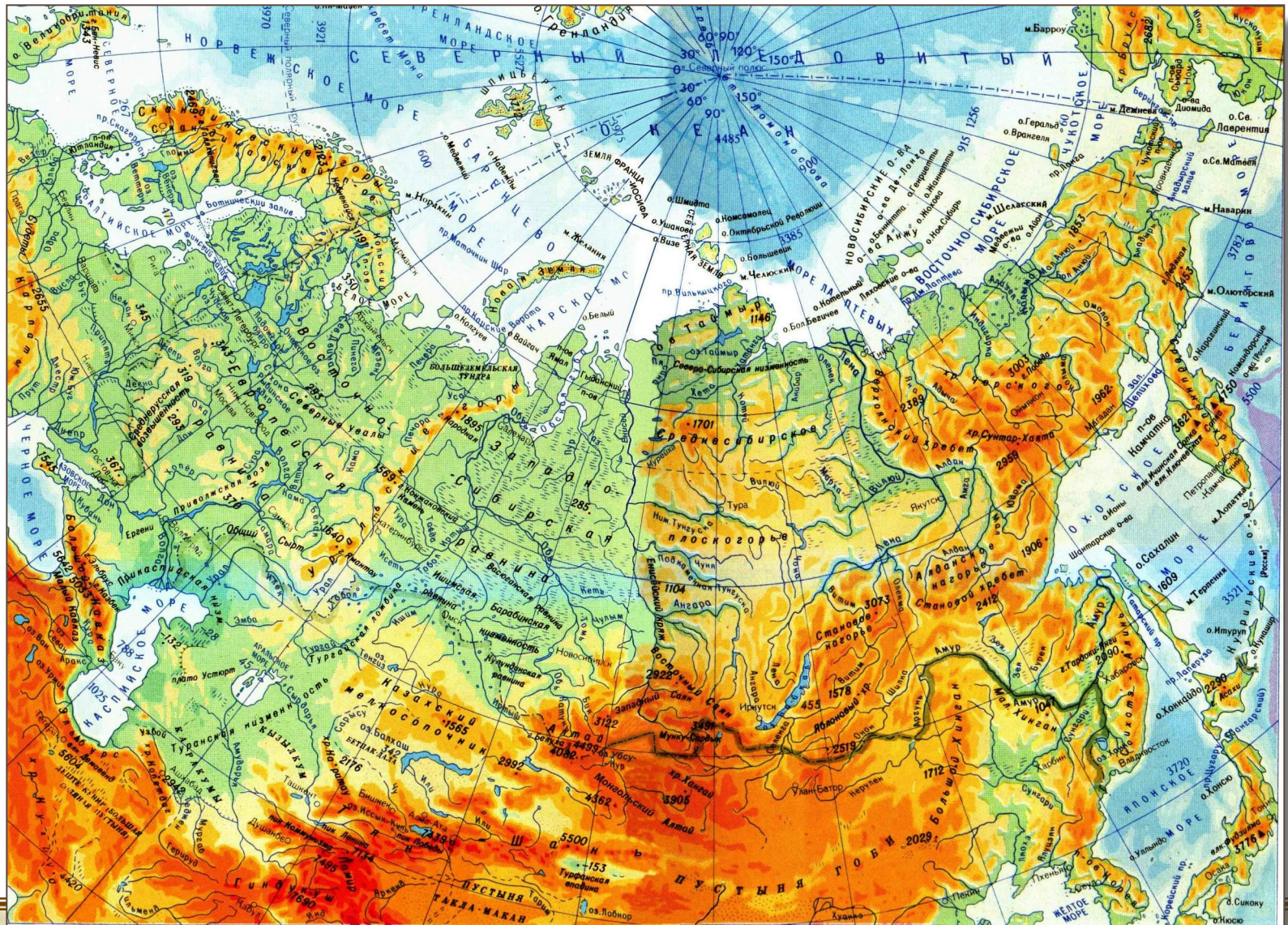


Главные особенности рельефа России

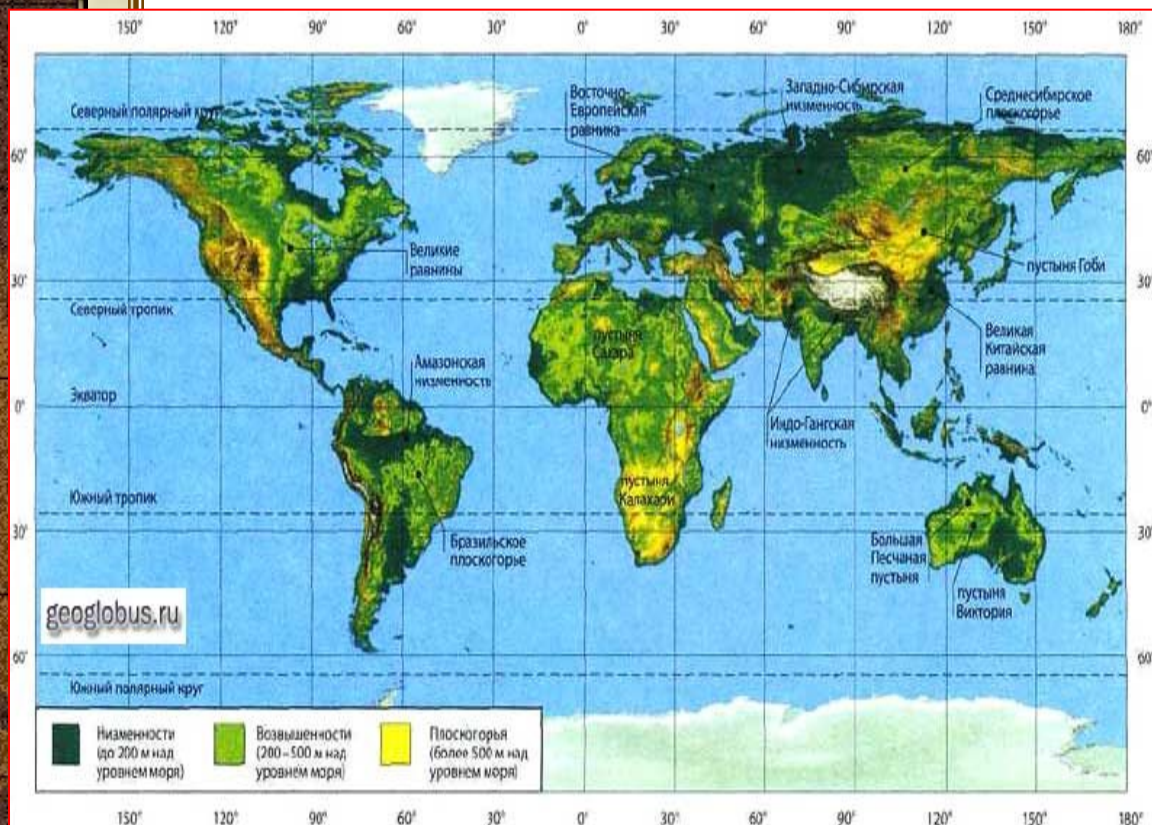


- Рельеф разнообразен и контрастен: обширные равнины соседствуют с высокими горами.
- Размещение крупных форм рельефа определяется особенностями строения земной коры.
- Около трети площади России занимают горы.
- Горы преобладают на юге и востоке страны, а равнины – на севере и западе.

Физическая карта России



Равнины



- обширные участки земной поверхности с малыми колебаниями высот и небольшими уклонами

Контрасты рельефа России

Гора Эльбрус на Кавказе - 5642м.



Прикаспийская низменность -28м.

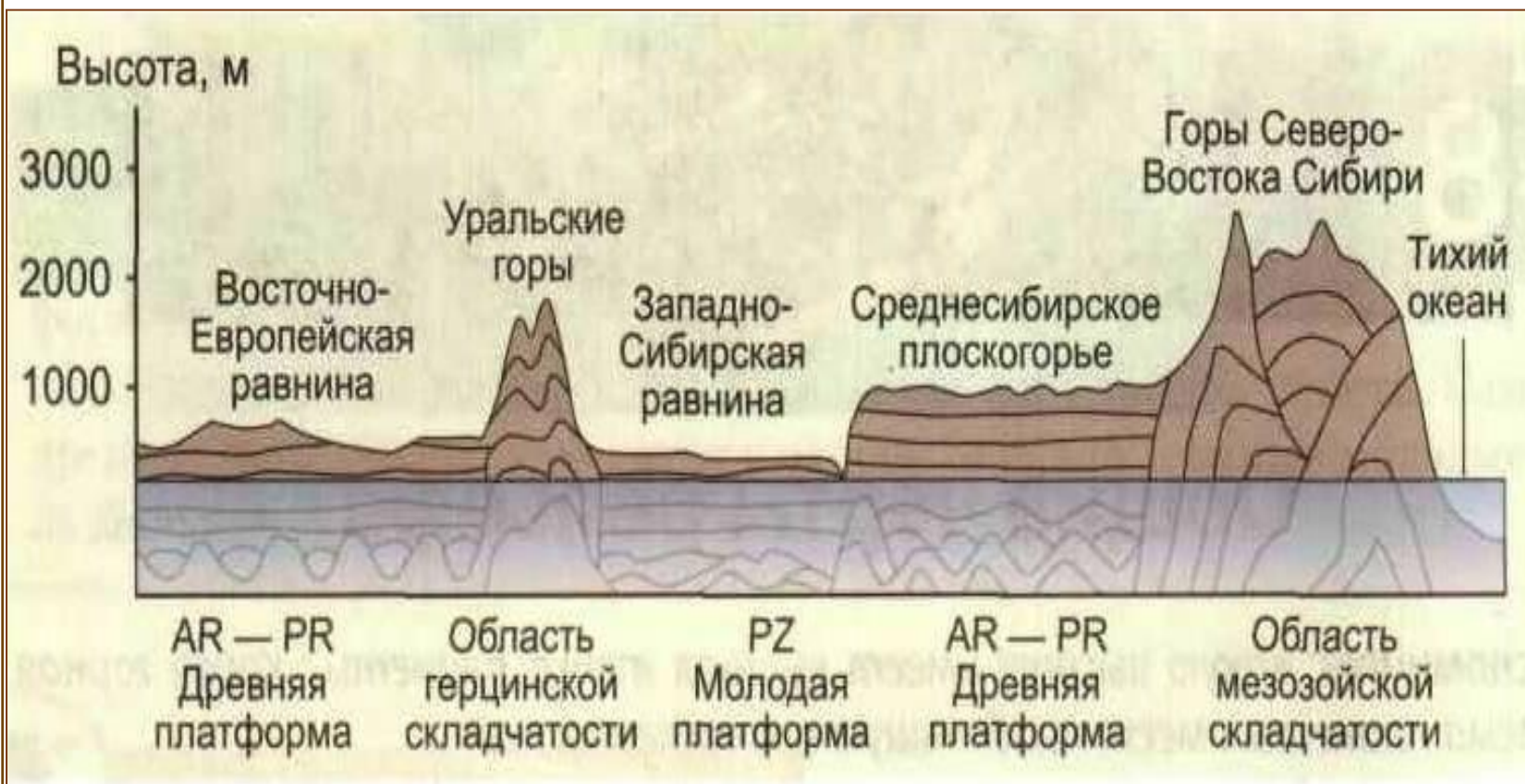


Крупнейшие формы рельефа

Горы Сихотэ-Алинь



Геологический профиль России с запада на восток



Влияние внешних сил

Протаивание мерзлотных пород – термокарстовые озера, бугры пучения



Ледник – полирование скал, создание озерных котловин и моренных холмов

Текучие воды – развитие овражно-балочной сети

Ветер – формирование песчаных холмов (дюн и барханов)



Влияние внешних сил

Протаивание мерзлотных пород – термокарстовые озера, бугры пучения



Ледник – полирование скал, создание озерных котловин и моренных холмов

Текучие воды – развитие овражно-балочной сети

Ветер – формирование песчаных холмов (дюн и барханов)



Крупные природные районы

Природный территориальный комплекс (ПТК) — это территория, обладающая определённым единством природы, обусловленным общим происхождением и историей развития, своеобразием географического положения и действующими в её пределах современными процессами.

