


Комплексная географическая характеристика Аскинского района Республики Башкортостан


Выполнила: учительница МБОУ СОШ с.Кашкино

Талипова И.М

2015г.



**Актуальность исследования –
углубленное изучение родного
края. Комплексный сбор
информации по территории
Аскинского района по данным
последних лет**



**Объект исследования
территория в
административных границах
Аскинского района.**

**Предмет исследования
природа, экономика и
экологическое состояние
Аскинского района.**

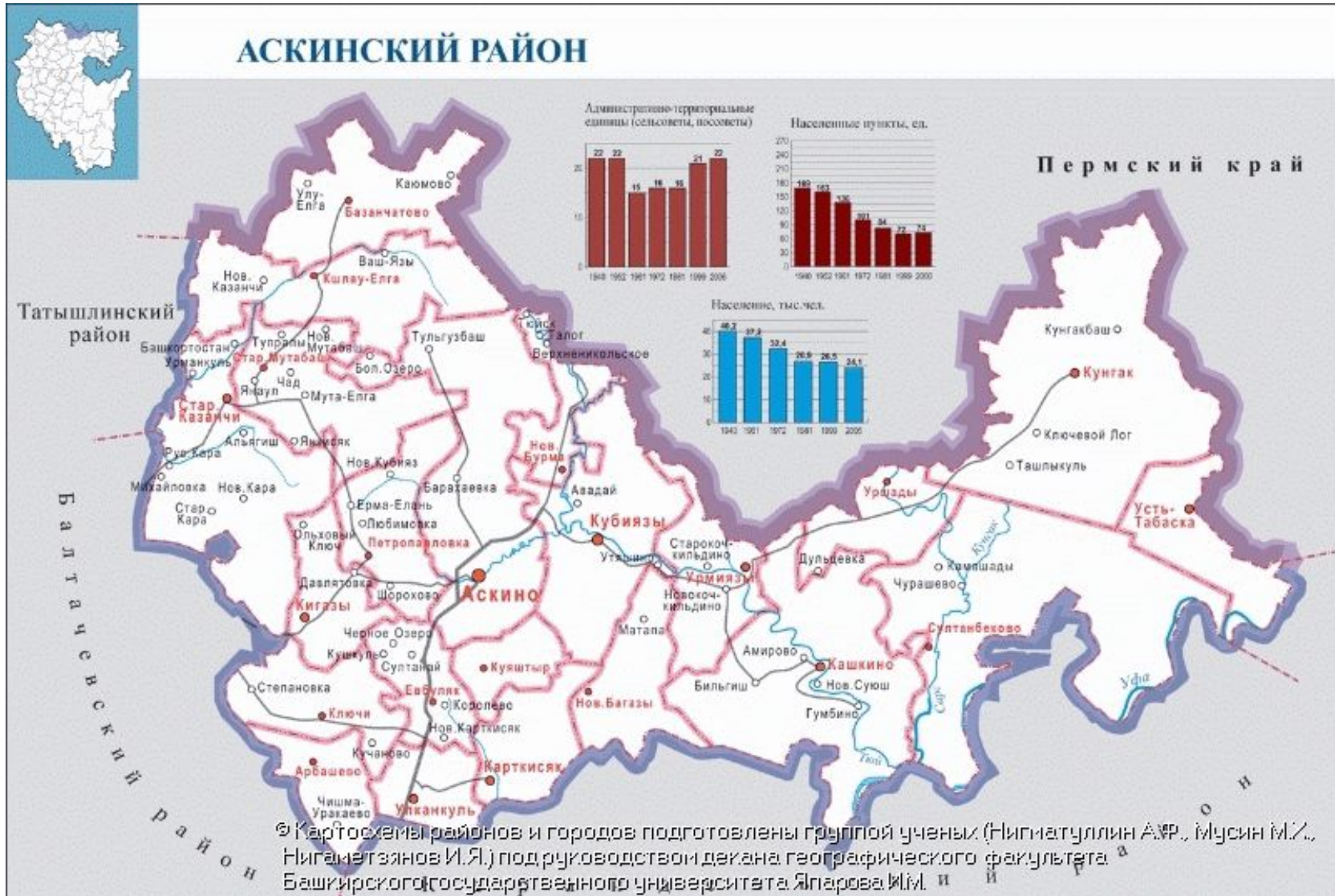
Цель исследования

- комплексная географическая характеристика и охрана окружающей среды Аскинского района.

задачи:

- Дать физико-географическую характеристику;**
- Изучить экономическую составляющую;**
- Оценить экологическое и разработать рекомендации по рациональному использованию территории;**
- Показать пути использования краеведческого материала в экологическом воспитании школьников и рассмотреть возможности использования материала ВКР в процессе преподавания школьного курса географии России и Башкортостана.**

Карта-схема Аскинского района



ЦЕНТР РАЙОНА

Село Аскино, расположено на р. Бурминка. Начало заселения с. Аскино было положено в 1665 - 1670 гг. переселенцами из Пермской области

Село находится в 213 км от г. Уфы и в 80 км от ближайшей железнодорожной станции Чернушка, находящейся в Пермской области.

Территория вытянута с запада на восток на 87,5 км.

Максимальная протяженность с севера на юг достигает 57 км.

Общая протяженность границ составляет около 375 км.



Климатические условия

Климат умеренно - континентальный, достаточно увлажненный.

Средняя температура июля составляет 17, 5, а **января** минус 15 градусов.

Годовое количество осадков превышает 600 - 650 мм.

Поверхностные воды представлены притоками р. Уфа (Тюй, Сарс, Кунгак) и Быстрый Танып (Кутмас, Альягиш).

Река «Тюй»



Родник «Гумбэ»



Река Уфа (Караидель)



Река Быстрый Танып



Гора Шудыкар у с. Урмиязы



Болото и озеро у с. Упканкуль



Сосновый бор у села Кунгак



Санаторий «Танып»



Зимний сад санатория "Танып"



Бассейн санатории «Танып»



Лечение в санатории «Танып»



Полезные ископаемые.

Территория достаточно богата природными ресурсами

- особенно лесными и водными.

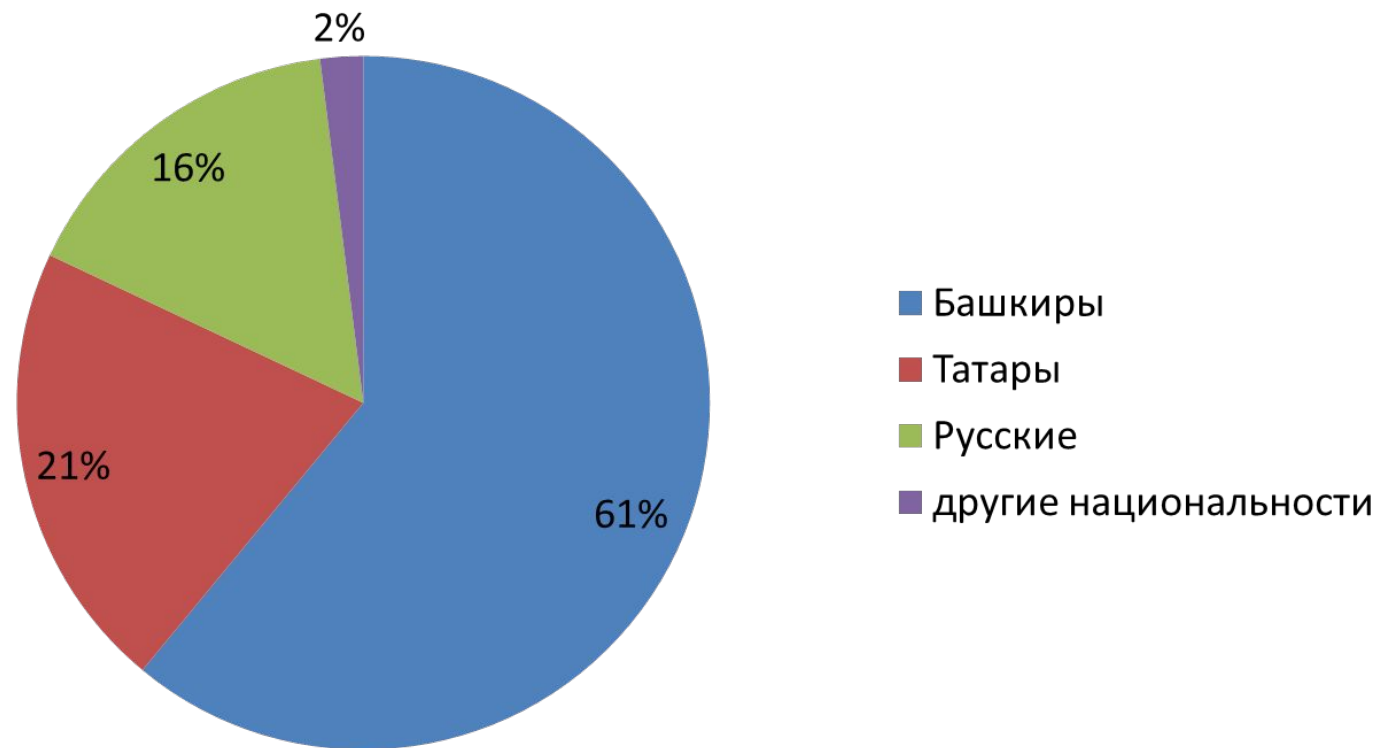
Разведаны месторождения:

- нефти (*Кунгаковское, Каюмовское, Биавашевское*),
- природного газа (*Кубиязовское, Новоказанчинское*),
- агрономических руд (*Кшлау - Елгинское 1 и 2, Мутабашевское, Староказанчинское*),
- известняка (*Любимовское, Аскинское, Евбулякское*)
- кирпичного сырья (*Амировское, Утяшинское, Северо - Аскинское, Шороховское*).

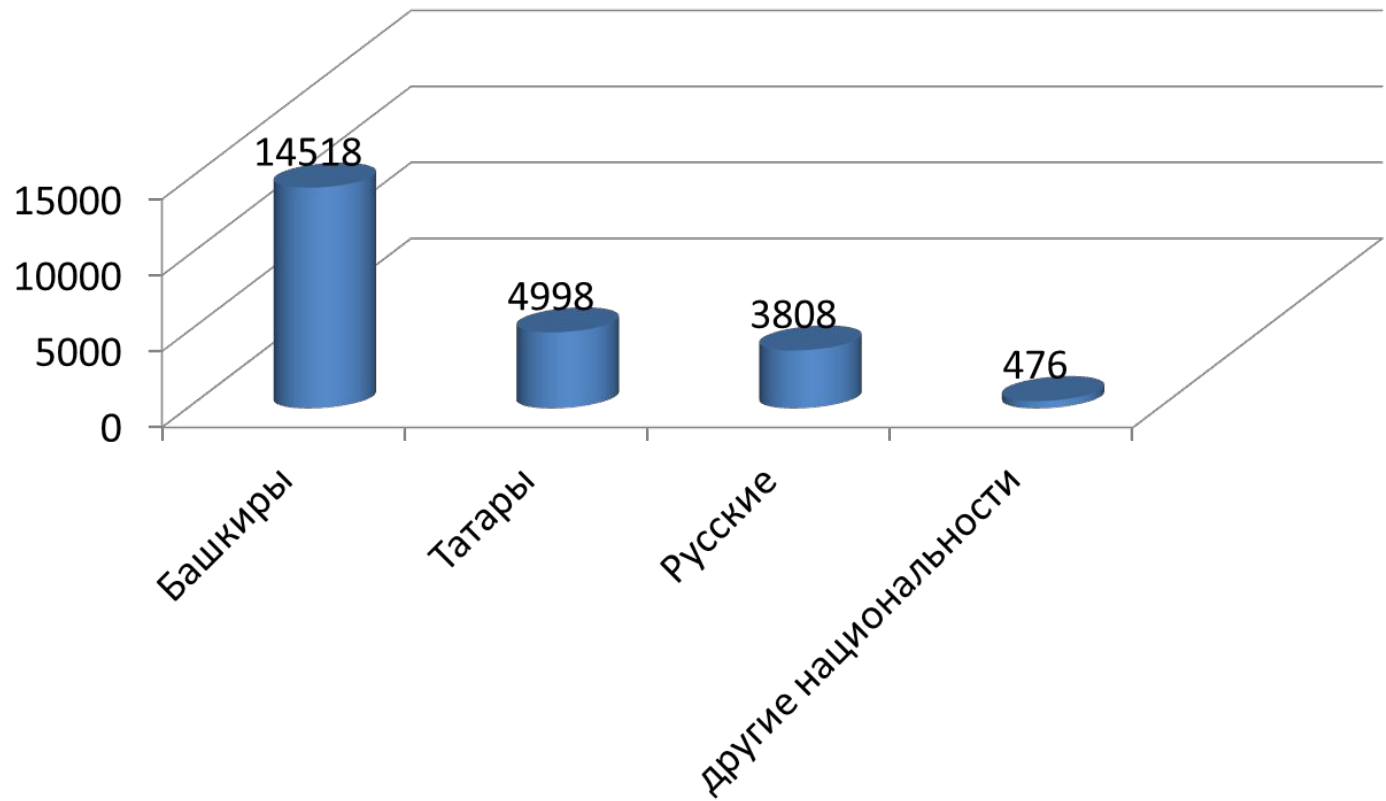
Карьер у деревни Суюш



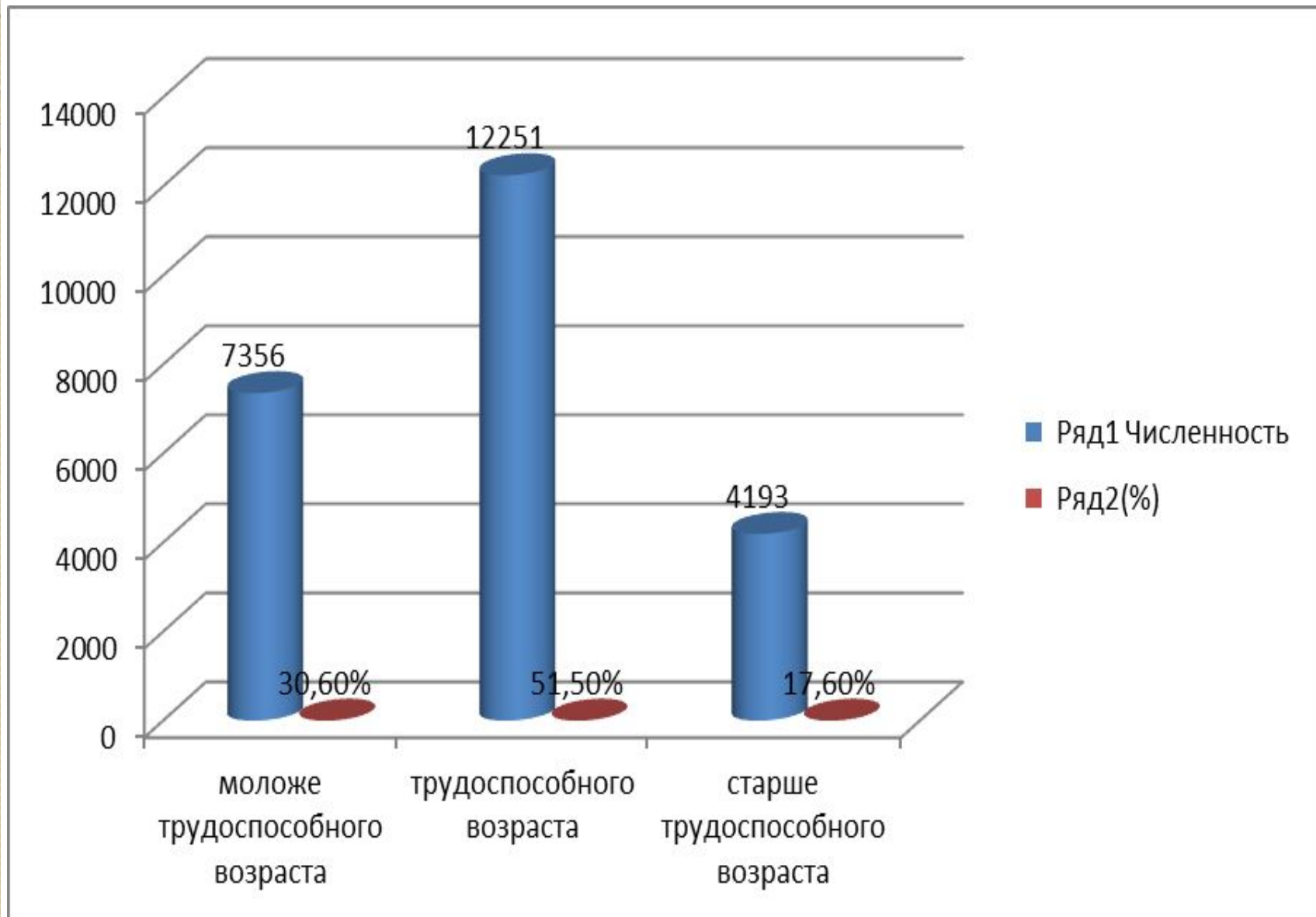
Национальный состав



Численность населения. Общая численность-23800чел.

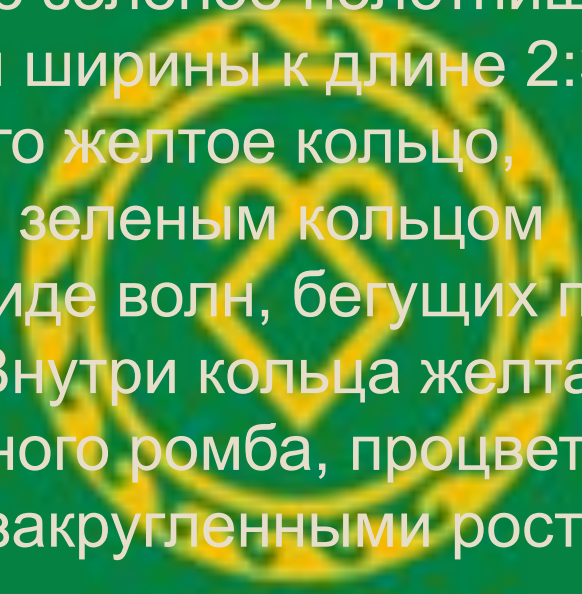


Человеческий капитал

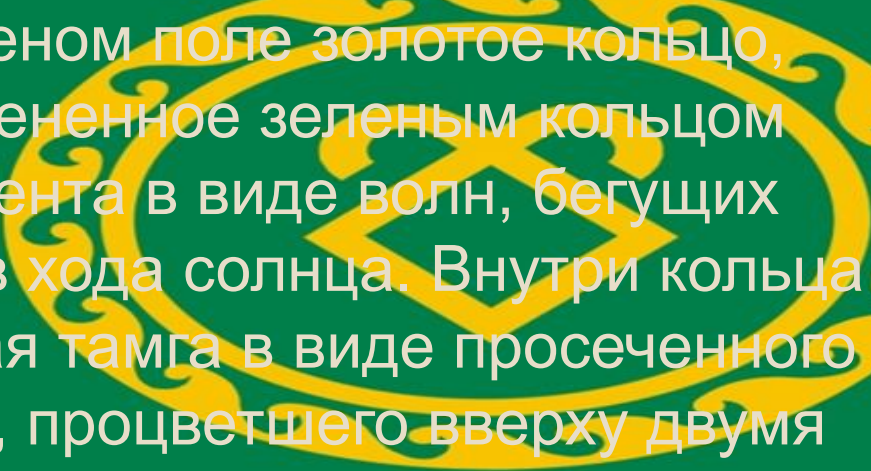


Флаг Аскинского района

Прямоугольное зеленое полотнище с соотношением ширины к длине 2:3, в центре которого желтое кольцо, обремененное зеленым кольцом орнамента в виде волн, бегущих против хода солнца. Внутри кольца желтая тамга в виде прорезного ромба, процветшего вверху двумя закругленными ростками.



Герб Аскинского района

The coat of arms of Askaniya District is depicted within a green speech bubble. It features a golden ring with a green wave-like ornament. Inside the ring is a golden rhombus with two rounded corners at the top, containing a green diamond shape.

В зеленом поле золотое кольцо, обремененное зеленым кольцом орнамента в виде волн, бегущих против хода солнца. Внутри кольца золотая тамга в виде просеченного ромба, процветшего вверху двумя закругленными ростками.



Вечер в Аскино



Стела, Вечный огонь



Братская могила в селе Аскино



Свято-Никольский храм



Аскинская центральная мечеть



Администрация муниципального района

Экологическое мероприятие «Земля наш общий дом»



Экологическое мероприятие «Земля наш общий дом»



Экологическое мероприятие «Земля наш общий дом»



Экологическая Акция «Чистый Родник»



Экологическая Акция «Чистый Родник»



Экологическая Акция «Чистый Родник»



Экологическая Акция «Чистый Родник»



Экологический субботник



Чистота – залог здоровья




A photograph of a green rectangular sign with a decorative border, mounted on a silver metal post. The sign features two lines of white text in a Cyrillic script. The background is a dense green forest. On the far left, there is a vertical yellow bar with a circular pattern and two overlapping circles.

Йашәһен тик тыуыр таңдар,
Йашәһен тик саф иман!

Йашәһен тик саф иман!

Выводы:

- 1. Природные условия Аскинского района характеризуются равнинностью территории, умеренно-континентальным климатом с достаточной увлажненностью, наличием крупных рек Уфа и Быстрый Танып, озер и болот, многочисленных родников различного содержания минеральных веществ, богатство хвойно-широколиственными лесами, наличием редких краснокнижных растений.
- 2. Специфику экономики района определяет достаточно богатые Земельные ресурсы, т.е. свободные площади для наращивания производственных сил. Наблюдается также тенденция увеличения площади пастбищ за счет сокращения пахотных земель.

- 
- 3. Экологическое состояние территории Аскинского района определяют ныне работающие предприятия пищевой промышленности, частные лесопильни и межрегиональная автодорога «Явгильдино – Щучье озеро»
 - Практические мероприятия по рациональному природопользованию:
 - - строительство и восстановление работоспособности очистных сооружений.
 - - проведение ежегодной очистки водоохраных зон рек, ручьев и водоемов силами предприятий и организаций по территориальной принадлежности;

Спасибо за внимание!

