



Кремёнк
и - город
мой
родной

**« Если взять в ладони сердце
и так держать закрыв глаза,
слушая каждое его движение,
то, может статься,
почувствуешь,
что сердце это - твое,
что каждая твоя кровинка
бьется с ним вместе,
особенно если это сердце – земли,
земли твоей родной.**

**Тогда ты бьешься вместе с ним,
как родник,
из которого каждый может
напиться**

Калужская область



Жуковский район

Один из 24 районов
Калужской области.

Расположен в северо-восточной
части области.

Площадь – 1,27 тыс. км

Граничит:

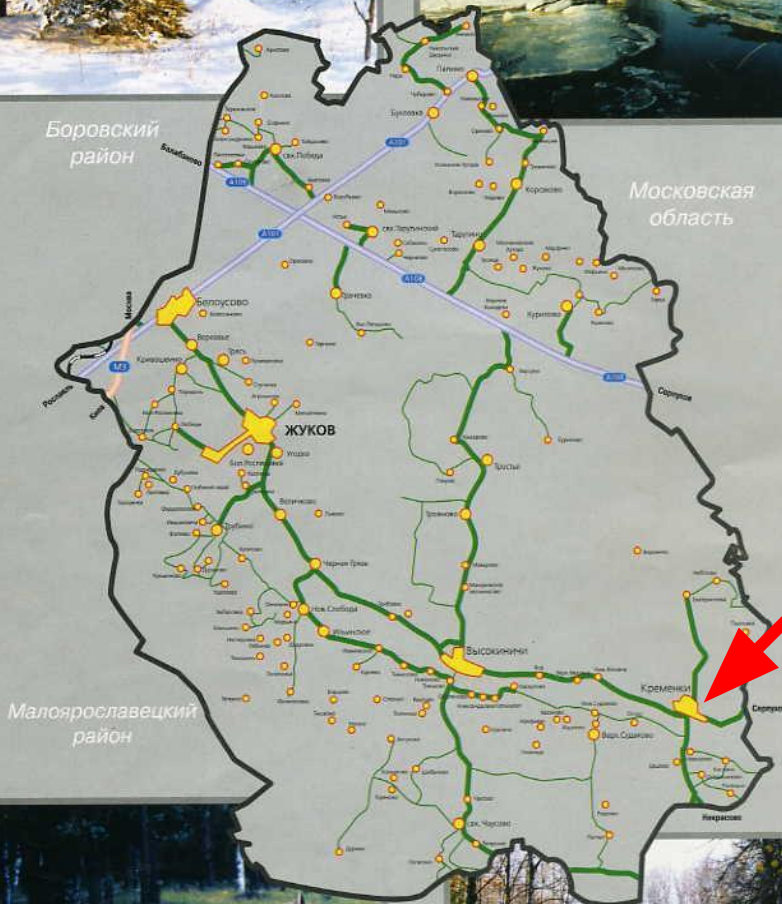
на востоке с Московской областью,
на юге – с Тарусским районом,
на западе и юго-западе – с
Малоярославецким районом,
на северо-западе – с Боровским
районом Калужской области.

Районный центр – город Жуков.



Боровский район

Московская область



Малоярославецкий район



Город Кременки



Год рождения – 1974

Площадь – 222.7 га

Население – 12700 чел.

Кремёнки ???



кремень



**Кремень – самый
твёрдый и жесткий
из простых камней**

**Кремень – « крепость»,
«застава», «укрепленный
пункт»**

Курган

Макет
кургана



Фотография
кургана в наши
дни



Мемориал воинской доблести и славы



**9 мая 1968 года –
воздвигнута Стела**

**7 октября 1968 года –
зажжен Вечный огонь**

**9 мая 1975 года –
открыт музей
Боевой Славы**

И память нас ведет сюда не зря,
Герои гибли здесь во имя жизни.
Кремёнки – наша отчая земля,
Страница в биографии Отчизны.



Из истории деревни Кремёнки

Письмо от директора РГАДА
(Российский государственный архив древних актов)
М.Р.Рыженкова.
Мэру МО «Город Кременки»
Г.Л.Логинову.

Сообщаем Вам, что **первое упоминание д. Кременки относится к 1709г.** Оно фигурирует в ландратской книге Малоярославецкого уезда Хохловского стана, где сообщается, что крестьяне в нее (3 двора) были переведены из села Троицкого, принадлежавшего стольнику князю П.И.Дашкову (Ф. 350. Оп. 1. Д. 232. Л.168).

В ландратской книге Малоярославецкого уезда 1715 г., содержащей перепись населения д. Кременки, сообщается, что в переписных книгах 7186 (1677-1678г.) этой деревни не было (Там же. Д. 234. Л. 98-99).

Соответственно есть большая вероятность, что д. Кременки действительно возникла в 1709г.

30.04.2004г.

Деревня Кремёнки расположилась на левом берегу реки Боровны. На правом берегу этой же реки уже существовала деревня Ключи, названная так по обилию холодных родниковых ключей на дне реки.

Обе деревни находились во владении князей Дашковых. Е.Р. Воронцова-Дашкова получила их во владение после замужества и очень любила здешние места: **«Здесь я хотела бы жить и умереть, а все потому, что я здесь все сделала своими руками».**

(«Записки» Е.Р.Дашкова)




Княгиня Екатерина Романовна Дашкова



«Российского императорского двора статс-дама, ордена святыя великомученицы Екатерины кавалер, Императорской Академии наук директор, Российской Императорской Академии Президент, Римско-императорско-Дрлангенской, королевских Стокгольмской и Дублинской академий, обществ Берлинского испытателей природы, философского в Филадельфии, Цемьского земледельческого, Санкт - Петербургского экономического и Московского университета член».

Так звучал официальный титул этой великой Россиянки.





На нем изображена Е. Р. Дашкова, держащая в руках перо и свиток – символы просвещения и познания. На гербе помещены также фрагменты родового герба Воронцовых (поскольку она урожденная Воронцова).

Красный цвет одной половины символизирует историческую землю, обгавленную кровью погибших защитников г.Москвы на рубеже обороны в 1941 году, а голубой цвет другой половины – реку Протва.

2 июля 2000 года Герб города
Кремёнки внесен в
государственный
геральдический регистр РФ
под № 689.

Начало строительства



Этапы строительства города:

1973 год -- Шкилев Владимир Андреевич, тогдашний председатель колхоза имени В.И.Ленина в селе Троицком обратился в УС-620 с инициативой создания колхозного поселка.

1974 год - построили два панельных дома, куда были заселены семьи специалистов колхоза им. Ленина.

1974 год считают годом основания поселка Кременки (название поселка дали по одноименному названию деревни).

1977 год – построено три стоквартирных дома (современная ул. Циолковского),
Дом культуры.

1979 год – построен колхозный магазин (современный магазин «Околица»).

1980 – 1982 годы – построены колхозный детский сад, столовая , жилые дома.

1983 год – построен детский сад №2 (сейчас «Родничок»).

1985 год – открылась школа №1.

1988 год – построен детский сад №3 (сейчас «Теремок»).

1975 – 1997 годы – активное строительство жилых домов и социальных объектов.

1999 год – открылась школа №2 (первый блок). Строительство школы до конца не закончено.

В настоящее время никакого строительства не ведется.

Изменение статуса населенного пункта Кремёнки

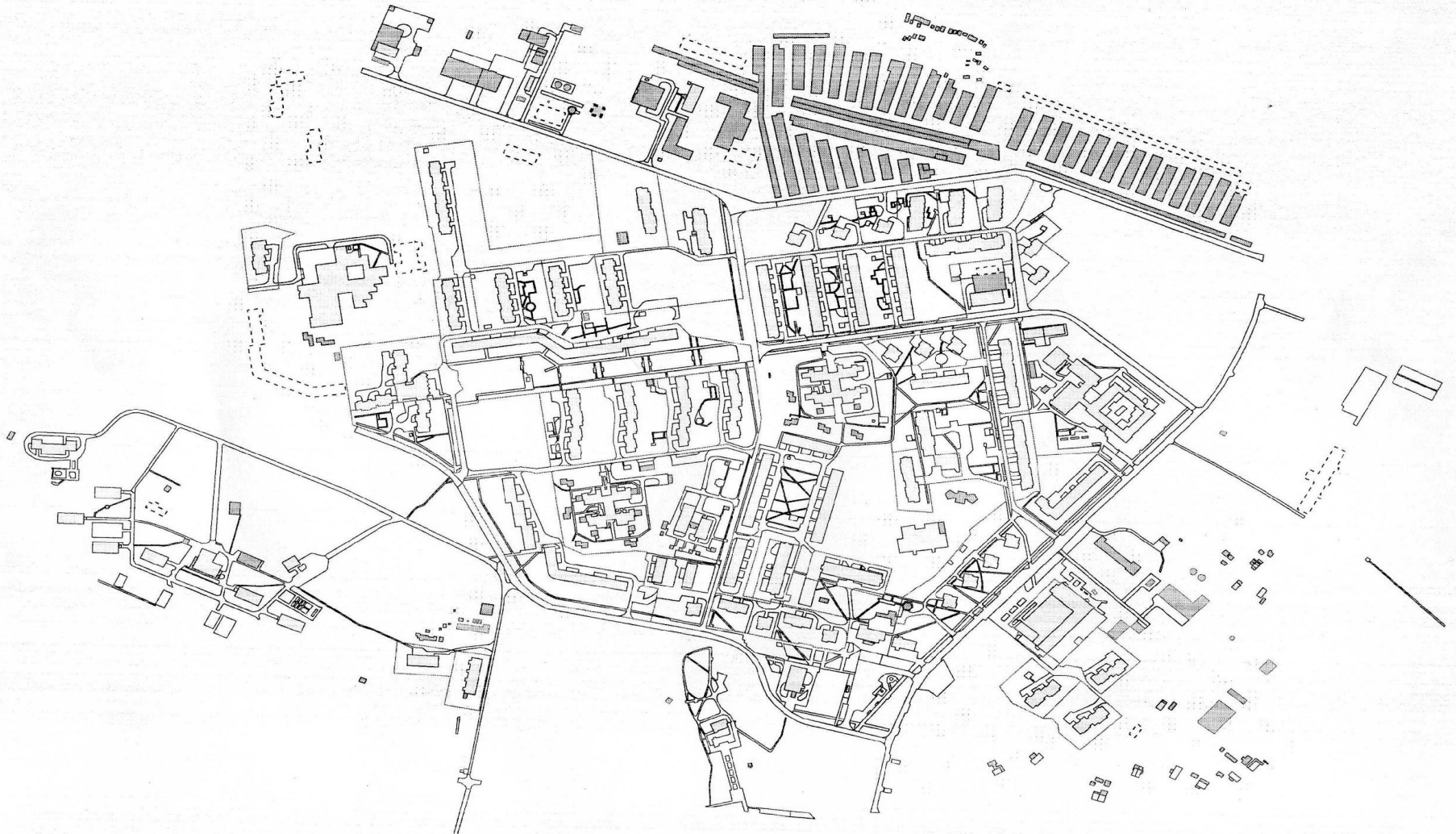
1974 – 1989 годы – деревня Кремёнки.

С апреля 1989 года – поселок городского типа.
Появились названия улиц.

С августа 1996 года – МО «Город Кремёнки»
в составе Калужской области.

С 1 января 2006 года – городское поселение «Город Кремёнки»
в составе МО «Жуковский район» Калужской области.

План города Кремёнки



**Корни человечества лежат в той почве, которая его
взрастила,
в той среде, где он вырос, но ветви он может
устремлять
во всех направлениях, и они покроются листвой и
цветами.**

И.А.Абашидзе

