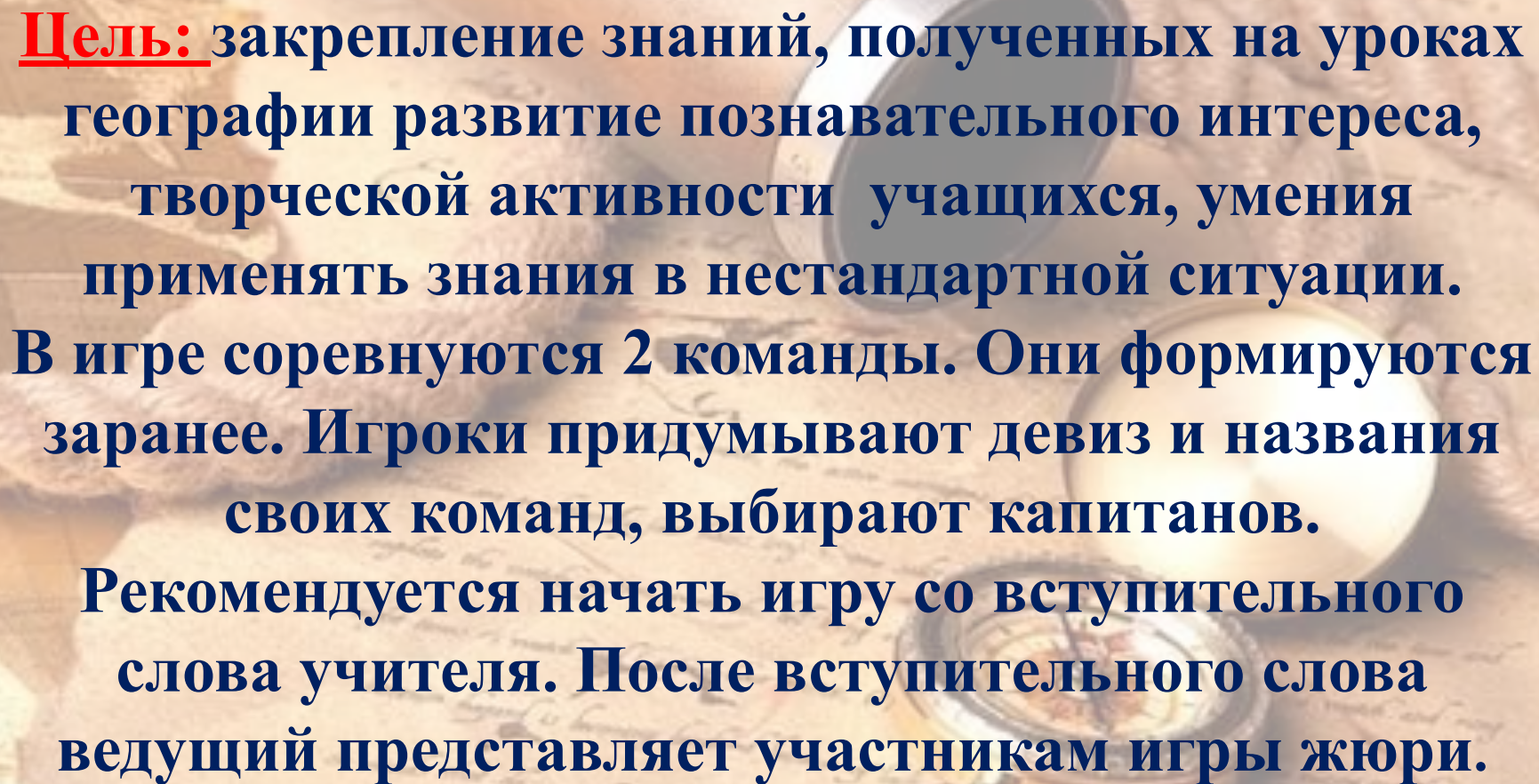


Географический турнир (интеллектуальная викторина для учащихся 7-8 класса)





Цель: закрепление знаний, полученных на уроках географии развитие познавательного интереса, творческой активности учащихся, умения применять знания в нестандартной ситуации. В игре соревнуются 2 команды. Они формируются заранее. Игроки придумывают девиз и названия своих команд, выбирают капитанов. Рекомендуется начать игру со вступительного слова учителя. После вступительного слова ведущий представляет участникам игры жюри.

1 конкурс РАЗМИНКА.

Каждой команде задаётся по 5 вопросов. За каждый правильный ответ присуждается 1 очко.



1. Цветное озеро в индийском океане

КРАСНОЕ

2. Какой полуостров носит такое же название как порода собак?

Лабрадор

3. Какое море не имеет берегов?

Саргассово

4. Что называют реками в океане?

течения

5. Где расположены медные горы?

в Южной
Америке

1. Назовите «зелёный» остров в Северном Ледовитом океане.


(Гренландия)

2. Самое солёное море (Красное)

3. Это самая узкая и длинная страна мира (Чили)

4. Какой океан является самым мелководным? (сло)

5. Какая река является самой длинной в мире? (Нил)

A vintage map of the Balearic Islands, showing islands like Mallorca, Minorca, and Ibiza. The map is aged and yellowed, with various place names and geographical features. A thick, light-colored rope is draped across the map, and a brass compass with a blue and white face is visible in the bottom left corner. The text is overlaid on the map in a bold, black, sans-serif font.

2 конкурс
ГЕОГРАФИЧЕСКАЯ ЧЕПУХА.
Командам необходимо
отгадать, что зашифровано
в словах:



ЛАРУ-

Урал

ЛАМИГИА-

Гималаи

ГОЛАВ-

Волга

ИХАСЛАН-

Сахалин

РУМА-

Амур

**3 конкурс ГЕОГРАФИЧЕСКИЙ
БОНУС.** Каждой команде даётся
бонус- 5 очков и описание страны
по 4 признакам. С каждым
дополнительным чтением
признака- команда теряет по
одному очку. Задача команд-
угадать страну как можно
раньше, чтобы не потерять
очки



1 КОМАНДА

- расположена в южной части Южной Америки;
- граничит с Бразилией и Уругваем на востоке, с Чили - на западе ;
- находится в тропическом и умеренном тепловых поясах;
- столица- Буэнос-Айрес

(Аргентина)

2 КОМАНДА

- расположена в Северной Америке;
- находится в умеренном и полярном тепловых поясах;
- граничит с США;
- столица- Оттава

(Канада)

4 конкурс «БЫСТРЕЕ. БЫСТРЕЕ...»

Ответить на вопрос
получит право та команда,
которая быстрее поднимет
РУКУ. За каждый правильный
ответ-0,5 оч.



-второй по величине материк

(Африка)

-самая полноводная река в мире

(Амазонка)

(понижается)

-как изменяется температура с высотой?
- как называется экваториальный лес

(гилея)

-столица Бразилии

(Бразилиа)

-как называется вулкан в Антарктиде?
-теплое атлантическое течение северного

(Эребус)

(Гольфстрим)

- самый крупный водопад
мира

(Ангель)

-на каком материке расположены горы
Атлас?

(Африка)

- южная точка Африки

(м. Игольный)

- что в России, когда в Антарктиде лето?

(зима)

- любимый праздник бразильцев?

(карнавал)

- что находится между Африкой и Аравийским
полуостровом?

(Красное море)

-самый большой паук в мире

(птицеед)

- какой материк называют «Землёй
ветров»?

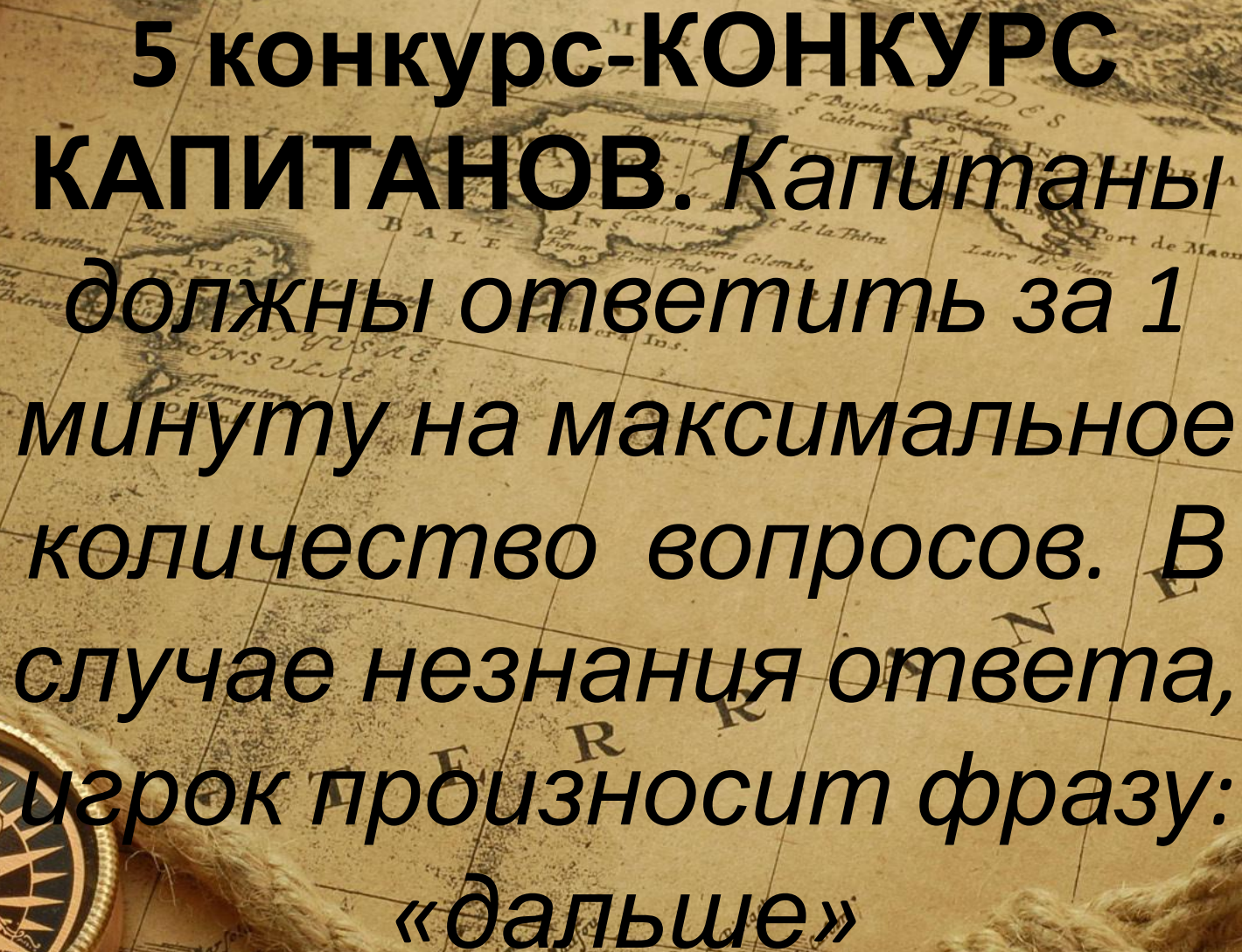
Антарктида)

- главная отрасль сельского хозяйства
Австралии?

(овцеводство)

- озеро Африки, глубиной 7 МЕТРОВ

(Чад)

The background features a detailed, aged map with various geographical labels and a grid. A thick, light-colored rope is draped across the map, and a brass compass with a decorative face is visible in the lower-left corner. The text is overlaid on this scene in a large, bold, black font.

**5 конкурс-КОНКУРС
КАПИТАНОВ. Капитаны
должны ответить за 1
минуту на максимальное
количество вопросов. В
случае незнания ответа,
игрок произносит фразу:
«дальше»**

1 КОМАНДА

- 1.Состояние тропосферы в данное время над данной местностью...(погода)
2. какую розу строят?...(ветров)
3. им открыт водопад Виктория...(Ливингстон)
5. низменности, возвышенности, плоскогорья – это... (виды равнин)
6. климат Средиземноморья...(субтропический)
7. национальный язык Бразилии...(португальский)
- 8.климат, при котором весь год влажно и жарко...(экваториальный)
9. самый высокий водопад Африки...(Тугела)
10. столица Австралии

2 КОМАНДА

- Самая высокая точка Северной Америки...(г. Мак-Кинли)
Многолетний режим погоды...(климат)
Самый большой остров Африки....(Мадагаскар)
Климатический пояс, где в течении года жарко и сухо...(тропический)
Самое высокое животное саванны....(жираф)
Пересыхающие реки Австралии....(крики)
Крупное скопление островов в Тихом океане....(Океания)
Самая высокая точка Южной Америки....(Аконкагуа)
Где живут папуасы?...(в Новой Гвинее)
Что такое пампа?...(степь)



• Спасибо за внимание!

