

Тема проекта:

***Национальные парки
Южного Урала.***

Автор проекта: Дубайлов Дмитрий,
обучающийся 7 «Б» класса МБОУ «СОШ №47» г.
Троицка

Наставник проекта: Филоненко Надежда
Владимировна, учитель географии

Цель: изучить национальные парки Южного Урала.

Задачи:

- Узнать, что такое национальный парк.
- Подобрать материалы о национальных парках Южного Урала.
- Обобщить полученные результаты и сделать выводы.
- Подготовить презентацию проекта.

Национальные парки — это особые природные территории на суше или воде, где полностью или частично запрещена деятельность человека.

Главная цель — охрана окружающей среды, т. е. сохранение ценных природных комплексов, животного и растительного мира.

Национальные парки в России появились в конце 1970-х годов. Сейчас их насчитывается около 35 в 36 субъектах РФ общей площадью около 70000 кв. км. Среди них на территории Южного Урала находятся такие парки как «Зюраткуль», «Таганай» и национальный парк «Башкирия».

«Зюраткуль»



На территории парка, на высоте 724 м находится единственное высокогорное озеро на западном склоне Уральских гор - Зюраткуль.



Вода в озере абсолютно пресная и настолько чистая, что ее можно пить прямо из природной чаши. В переводе с башкирского Зюраткуль означает «сердце-озеро».



Зюраткульские Столбы



Артезианский источник Фонтан в верховьях реки Малая Сатка



В Красную книгу России занесены 70 редких растений парка



Башмачок настоящий



Ветреница уральская



*Надбородник
безлистный*



*Башмачок
крупноцветковый*



*Лобария
лёгочная*



*Ятрышник
муромской*

Леса из лиственницы, реликт доледниковой эпохи, являются ботанической достопримечательностью парка.



В фауне национального парка насчитывается 46 видов млекопитающих, 160 — птиц. Представители животных здесь в целом типичны для Уральских гор



Озеро Зюраткуль богато рыбой.



Щука



Язь



Плотва



Окунь



Сиг



Лещ

«Таганай»



*В переводе с башкирского Таганай означает
"Подставка луны"*



*На Дальнем Тагане находится
высокогорная метеостанция - единственная
в нашей области.*



Откликной гребень. Вершина составляет 1155 метров. Называется вершина так, потому что имеет форму гребня.




Не менее примечательное место – «Долина сказок». Это лесной участок, в котором возвышаются «каменные останцы». Образования из камней напоминают сказочных персонажей



Чертовы ворота – мистическое место на Таганаяе. Они находятся на горе «Юрма». Такое название получено из-за формы, а также у местных жителей это место связано со злой силой



*Уникальное природное явления «Таганая» -
каменные реки. Самая длинная река из камней
составляет приблизительно 4-6 километров*



В «Таганай» находится популярное озеро – Тургояк. Это самое большое озеро на Южном Урале, его размеры около 6 километров.



Растительный мир Таганая уникален тем, что соединяет в себе элементы флор Центральной и Западной Сибири, Поволжья, Казахстана, Севера и Центра Европейской части России. Только здесь сосна и пихта может соседствовать с горным вязом и кленом, а темнохвойная ель – с березой и липой




В труднопроходимых таганайских лесах можно встретить таких хищников, как бурый медведь, волк, рысь и лисица. На альпийских лугах встречаются лоси, косули и кабаны



В зимний период из северной тундры сюда прилетают белые совы и филины, а летом прилетают гости из азиатских степей – беркут и орлан-белохвост



В верховьях реки Киалим водится речная форель или пеструшка



«Башкирия»



Рельеф расчленен глубоко врезающимися речными долинами. Реки, рассекающие хребты, образуют глубокие и узкие каньоны со скалистыми выступами причудливой формы – "Чертов палец", "Сфинкс", "Замок", "Утиный нос" и др.



Основной водной артерией на территории парка является р. Белая (1430 км) – приток второго порядка р. Волги. Протяженность реки в пределах парка составляет около 110 км и здесь она не судоходна



Река Нугуш (235 км) протекает в северной части парка, в пределах территории имеет протяженность около 80 км. В весеннее время – бурная и опасная река; в летнее время, в межень – труднопроходимая из за многочисленных перекатов



С 2000 г. на р. Белая ведется строительство Юмагузинского водохранилища, которое имеет своей целью санитарное оздоровление реки в среднем течении и снабжение чистой водой Мелеузо-Салаватского промышленного комплекса, а также обеспечение электроэнергией юга Башкирии



Природные карстовые мосты – редкие объекты. В долине реки Куперля правого притока реки Нугуш имеется такой природный мост



Урочище Кутук представляет собой межгорную впадину, с запада ограниченную хребтом Яман-Тау (высота 727 м), а с востока хребтом Кибиз



Во флоре парка выявлено 15 редких и исчезающих видов, включенных в Красную книгу, в том числе: рябчик русский, ирис низкий, пыльцеголовник красный, венерин башмачок настоящий, гулявник прямой, шиверекия подольская, астрагал Клера, тонконог жестколистный



Рябчик русский



Ирис низкий




Гулявник прямой



Шиверекия подольская

На территории парка встречаются почти все виды животных, характерные для Южного Урала: бурый медведь, волк, рысь, горноста́й, европейская норка, заяц беляк, бурундук, ондатра, косуля



Более 30 видов птиц относятся к категории редких и исчезающих. 16 из них занесены в Красную книгу Российской Федерации. Это - чернозобая гагара, черный аист, белоглазая чернеть, скопа, большой подорлик, могильник, беркут, сапсан, обыкновенный серый сорокопуд



Чернозобая гагара



Черный аист



Сапсан



Беркут



Большой подорлик

*В реках и водохранилище обитают щука,
обыкновенный таймень, европейский хариус,
судак и многие другие рыбы*

Щука



Обыкновенный таймень

Европейский хариус



Судак

*Плато гор и хребет в изумрудах
Встрелят Вас хороводом леса,
Если кто побывал, не забудет,
Потому что Урал – красота!
Где Урал – там янтарные бусы
Из рябин и породы земной,
И хранит "Дед" седой свои плюсы
У подножия гор, под землёй.*

Валентина Скворцова

*Спасибо за
внимание!*

