



БРАЗИЛИ



д

Бразилия



«Еркін талқылау»

Топпен жұмыс

1- топ

Өлкетанушылар

2- топ

Демографтар

3-топ

Экономистер



Бразилия «Түртіп алу»

Білемін
«V»

Мен үшін жаңа ақпарат
«+»

Білмеймін
«-»

Мені таңқалдырады
«?»



«Даталар сөйлейді»

Жылдар	Анықтама
1500 ж	
1808 ж	
1822 ж	
1889 ж	
1888ж	
XX ғ.60 ж	
1945 жылдан бері	

Карта тест

№1. Халықтың басым көпшілігі қайда шоғырланаған?

1. Атлант мұхиты жағалауында
2. Үнді мұхиты жағалауында

№2. Аса ірі қалалары

1. Сан –Паулу, Рио-де-Жанейро
2. Венесуэла, Мараба

№3. Географиялық координатын анықта

1. 15° о.е. - 47° б.б.
2. 22° о.е - 43° б.б.
3. 5° о.е - 35° б.б.



№1. Халықтың басым көпшілігі қайда шоғырланаған?



1. Атлант мұхиты жағалауында

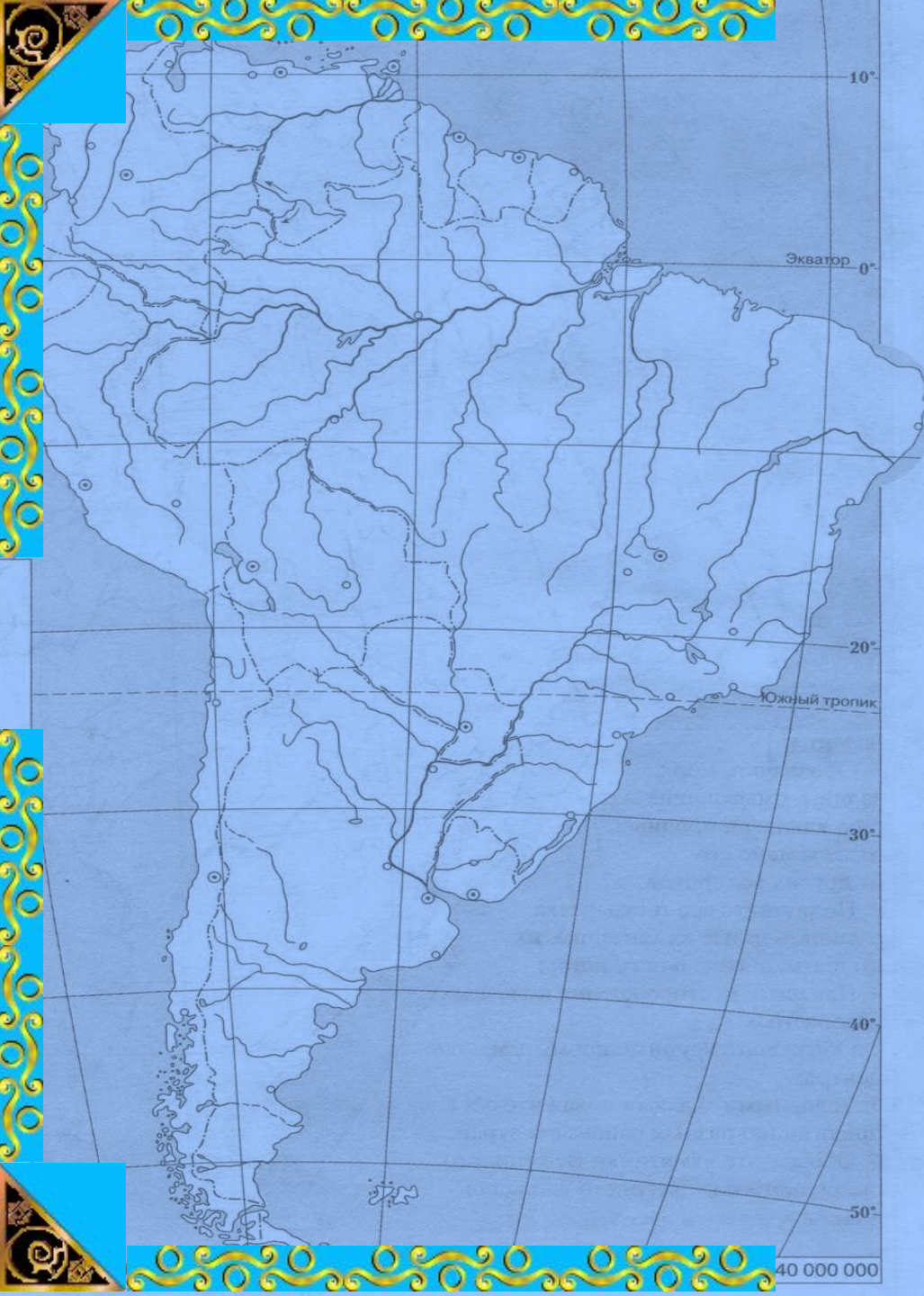
2. Үнді мұхит жағалауында

№2. Аса ірі қалалары



1. Сан –Паулу, Рио-де-Жанейро

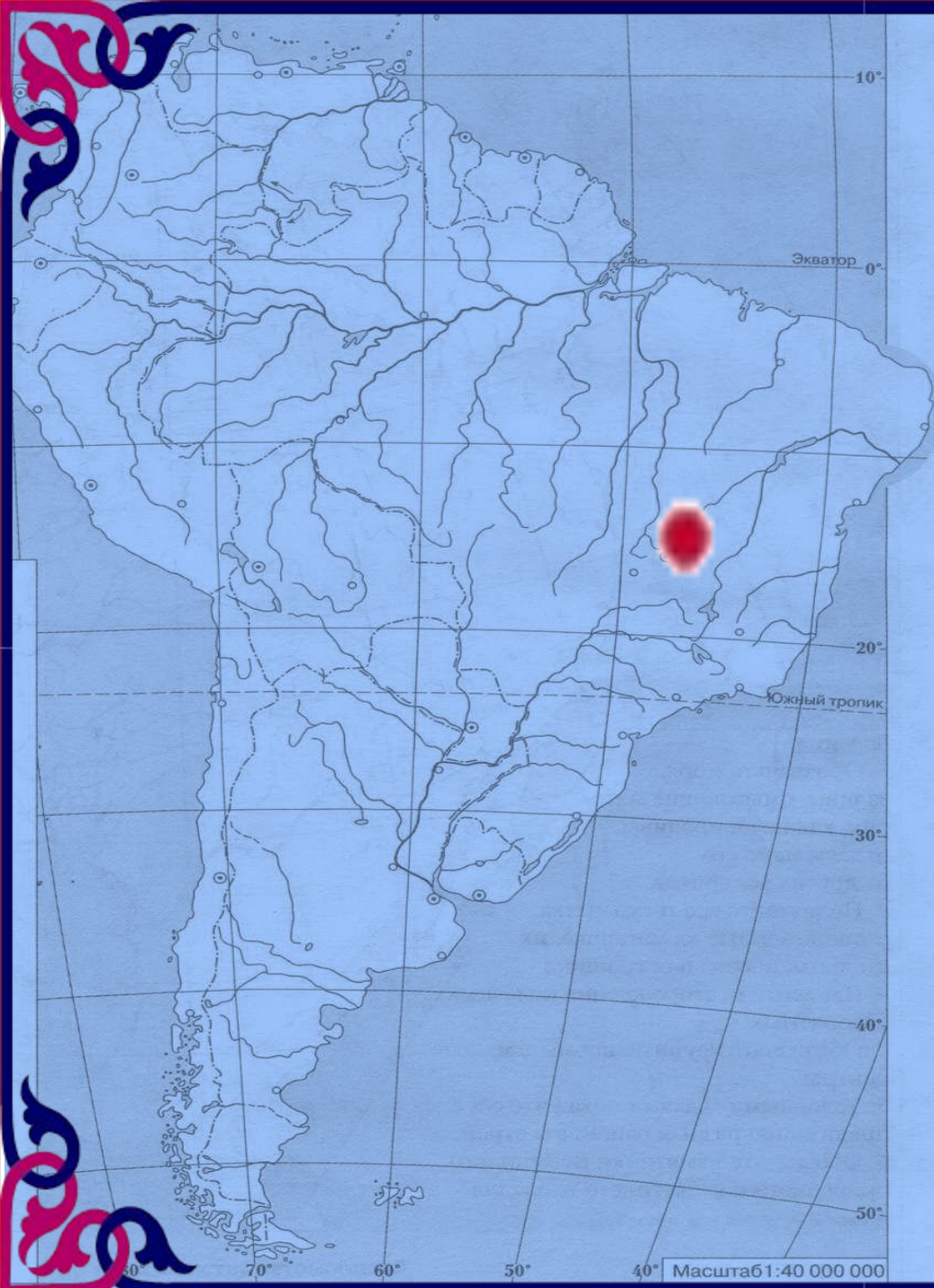
2. Венесуэла, Мараба



1. 15° о.е .- 47° б.б.

2. 22° о.е - 43° б.б.

3. 5° о.е - 35° б.б.



1.15° о.е .- 47° б.б.

1. Бразилия



2) 22° о.е - 43° б.б.


2. Рио-де-Жанейро



3. 5 ° о.е - 35 ° б.б.

3. Риу – Гранди-ду -норти

«Ақылдың алты қалпағы»



Сим, эмоция, интуиция



**Ақпарат,
дерек**



**Тапқырлық, жаңа идея,
ұсыныс**



**Қолдау нәтиже күту,
оптимизм**



**Сынау,
қауіптену,
жағымсыз жағы**



**Процеске жетекшілігі
жасау**

«Даналық сандықшасы»




Ел ертеңі-білімді ұрпақ

Н.Ә.Назарбаев




**Зейін қойып
тыңдағандарыңызға
рахмет!**













- 1 СУРИНАМ
- 2 ГВИАНА (Фр.)
- 3 УРУГВАЙ

ВЕНЕСУЭЛА
ТАЙАНА
г. Неблина
3400

Манаус

Белен

Сан-Луис

Ресифи

Салвадор

БРАЗИЛИА

Бразильское
плато

Белу-Оризонти

Рио-де-Жанейро

Сан-Паулу

Порту-Алегри

Серра-Жерал

КОЛУМБИЯ

ПЕРУ

ТИХИЙ
ОКЕАН

БОЛИВИЯ

ПАРАГВАЙ

АРГЕНТИНА

АТЛАНТИЧЕСКИЙ ОКЕАН


Солтүстік аудан

Солтүстік шығыс аудан

Орталық батыс аудан

Оңтүстік шығыс аудан

Оңтүстік аудан





Экватор

Южный тропик

80°

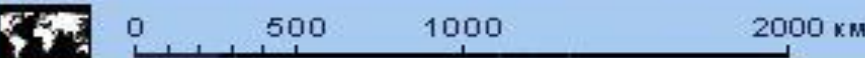
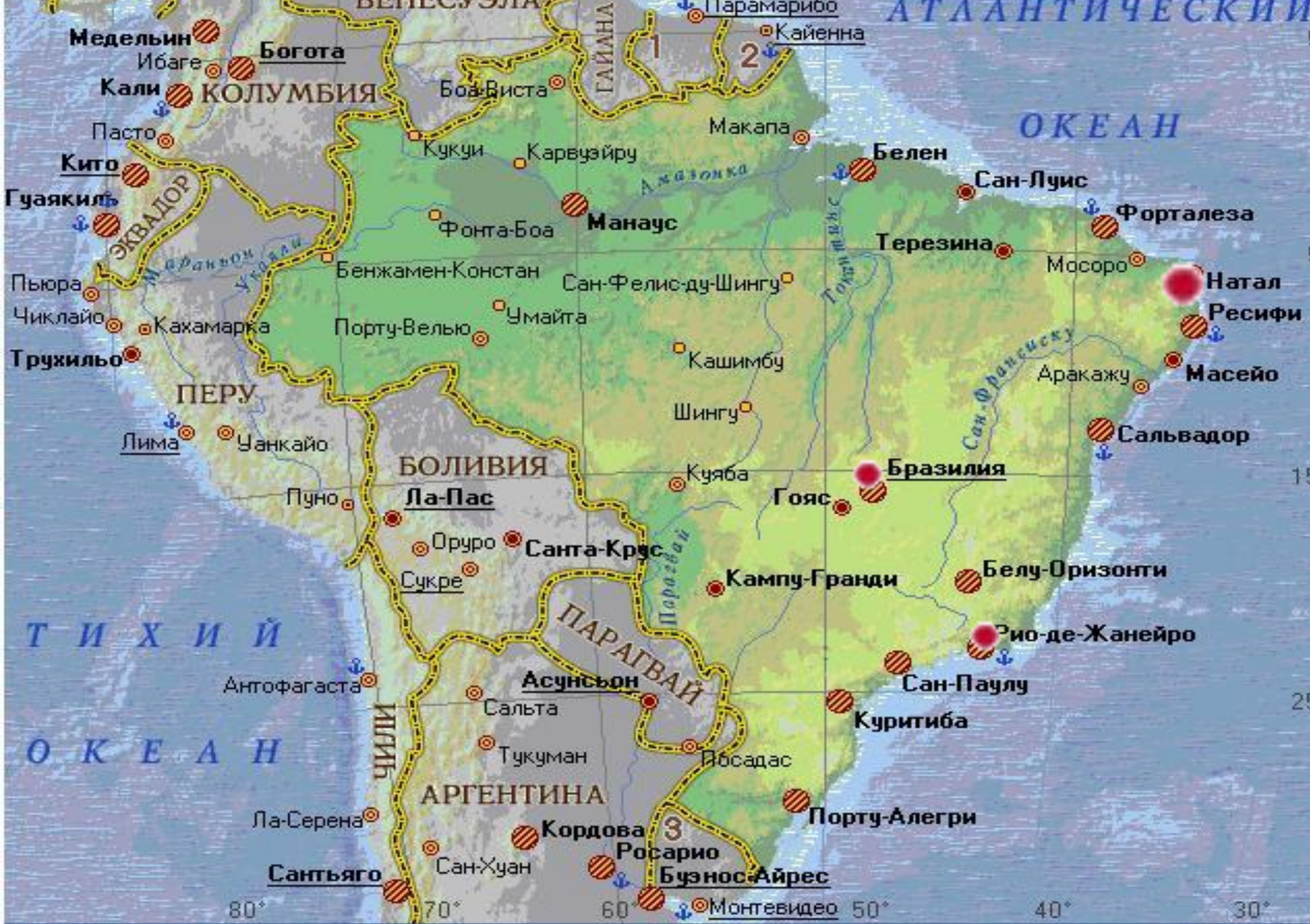
70°

60°

50°

40°

Масштаб 1:40 000 000



- 1 - Суринам
- 2 - Гвиана
- 3 - Уругвай

