

МБОУ «СОШ» пст. Казлук

Презентация на тему:

# Испания

Выполнила: Оськина Анастасия

Учитель: Костюкова А.К.

# Содержание

1. Географическое расположение Испании
2. Государственное устройство
3. Административно-территориальное деление
4. Население
5. Экономика
6. Структура занятости
7. Отраслевая структура занятости
8. Структура промышленности
9. Структура импорта
10. Структура экспорта
11. Природа Испании
12. Достопримечательности Испании

ИСПАНИЯ - государство на юго-западе Европы, занимает большую часть Пиренейского полуострова, Балеарские и Питуусские острова в Средиземном море, Канарские острова в Атлантическом океане. Испания владеет районами городов Сеута и Мелилья на северо-африканском побережье. Площадь 505,99 тыс. км<sup>2</sup>. Население 40,45 млн. человек (2007). Столица — Мадрид.



# Государственное устройство



Флаг Испании был утвержден 19 декабря 1981 года.

Конституционная монархия. Глава государства — король. Законодательный орган двухпалатный парламент — Генеральные кортесы (конгресс депутатов и сенат). Состоит из Сената (256 мест — 208 депутатов избираются прямым всеобщим голосованием и 48 назначаются законодательными органами провинций; все сенаторы избираются на 4-летний срок) и Конгресса Депутатов (350 мест — избираются по партийным спискам на 4-летний срок). Исполнительную власть возглавляет премьер-министр — лидер партии, набравшей большинство голосов на выборах в парламент.

# Административно-территориальное деление



Герб Испании.

50 провинций, входящих в 17 автономных областей: Каталония, Страна Басков, Галисия, Андалусия, Валенсия, Эстремадура, Кастилья-Леон, Кастилья-Ла-Манча, Астурия, Наварра, Мурсия, Арагон, Риоха, Кантабрия, Мадрид (на правах автономной области), Балеарские острова, Канарские острова.

# Население



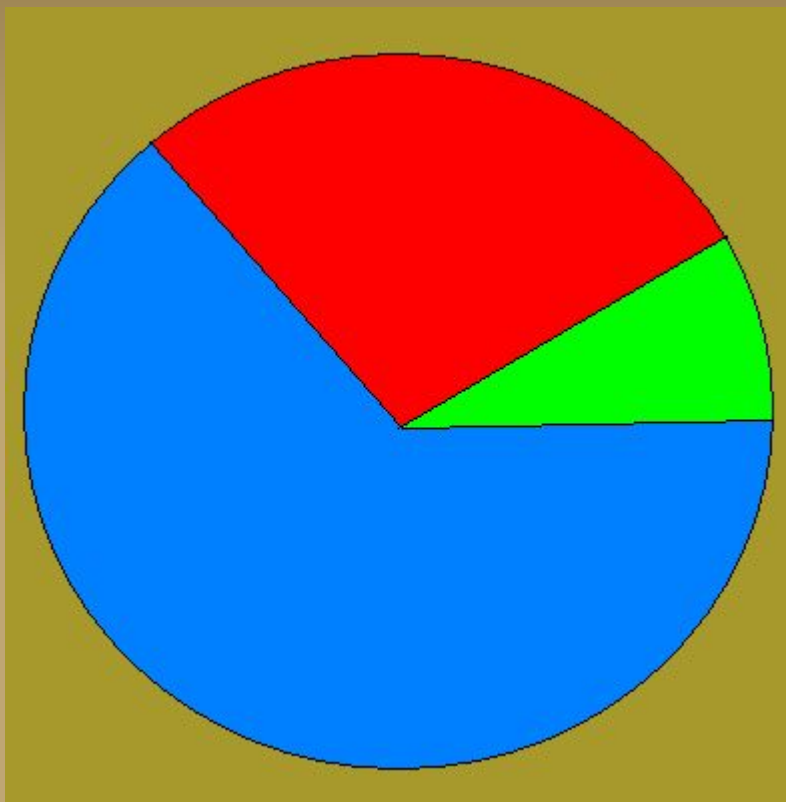
Фламенко в Андалусии.

Ок. 3/4 населения — испанцы, остальные — каталонцы (16,9%), галисийцы (6,4%), баски (1,6%) и др. Официальный язык — испанский; в автономных областях признаются официальными наряду с испанским другие языки (каталонский, баскский). 95% верующих — католики. За пределами страны проживают свыше 2,7 млн. испанцев, в т. ч. в странах Северной и Южной Америки 1,7 млн., в Западной Европе свыше 1 млн. (гл. обр. во Франции и Германии). Городское население 76%. Плотность населения 79,7 чел./км<sup>2</sup>.

# Экономика

Сегодняшняя Испания — высокоразвитая страна. ВВП на душу населения 30200 долл. (2006). В начале 1960-х годов был принят стабилизационный план, позже известный как «испанское чудо». В 1960-1974 гг. экономические показатели росли в среднем на 6,6% в год. Это было выше чем у любой другой страны мира (за исключением Японии). Энергетический кризис 1973 г. ударил по Испании, из-за ее зависимости от других стран, очень сильно, безработица выросла до 21% в 1985. Но в 1980-х гг. в Испании снова начался экономический подъем. Хотя цифры роста были ниже показателей 1960-х годов, они все равно оставались самыми высокими в Западной Европе. Но теперь рост производства сопровождался инфляцией и высокой безработицей. В 1990-е гг. страна стала одним из лидеров ЕС. В экономике сильные позиции занимают компании США, Франции, Германии, Великобритании, Швейцарии. Им принадлежит более 50% предприятий машиностроения и металлургии. Около 40% акционерного капитала приходится на долю 8 крупнейших испанских финансово-промышленных и банковских групп (Марчей, Фьерро, Уркихо, Гарригесов, Руис-Матеос и др.). Испания — один из крупнейших центров международного туризма (95% туристов — из стран ЕС; основные центры — Мадрид и Барселона). Курорты — Коста-Брава, Коста-Дорада, Коста-Бланка, Коста-дель-Соль. Денежная единица — евро.

# Структура занятости



Сфера услуг 66,5%



Промышленность 30,1%



Сельское хозяйство 3,4%



# Отраслевая структура занятости

- с/х, лесное хозяйство и рыболовство 8.6 %
- обрабатывающая и добывающая промышленности 18.3%
- государственный аппарат управления и правоохранительные органы 5.4%
- транспорт и связь 5.1%
- торговля, гостиничный и ресторанный бизнес 21.1%
- финансы и операции с недвижимостью 7.2%
- услуги 15.2%
- строительство 9.4%
- другие сферы 9.7%

# Структура промышленности



продукты питания, напитки и табачные изделия 19.7%



выплавка основных металлов 4.5%



продукция металлообработки, машины и оборудование 32.3%



химикаты, химические, синтетические изделия 17.7%



древесина и изделия лесной промышленности 4.2%



бумага, бумажная продукция, печатная продукция 7.6%

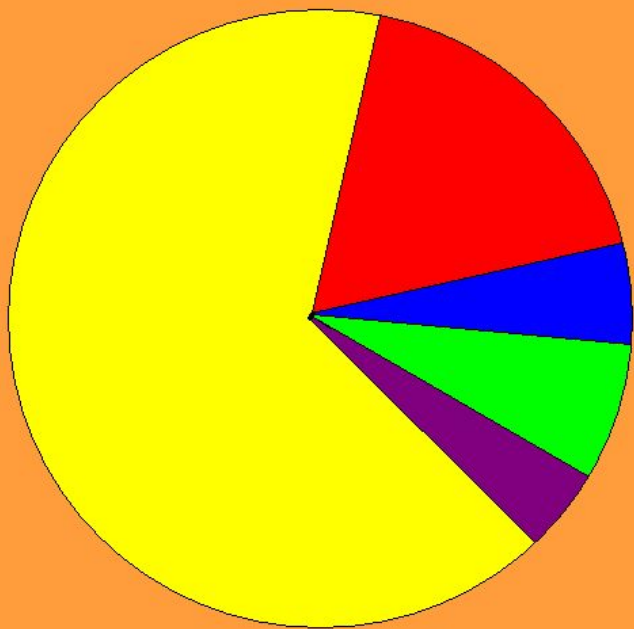


текстиль, готовая одежда, изделия из кожи 7.3%



изделия из стекла, керамики, а также неметаллические минералы 6.7%

# Структура импорта



из ЕС 66.3%



из стран Восточной Европы  
2.2%



из США 6.2%

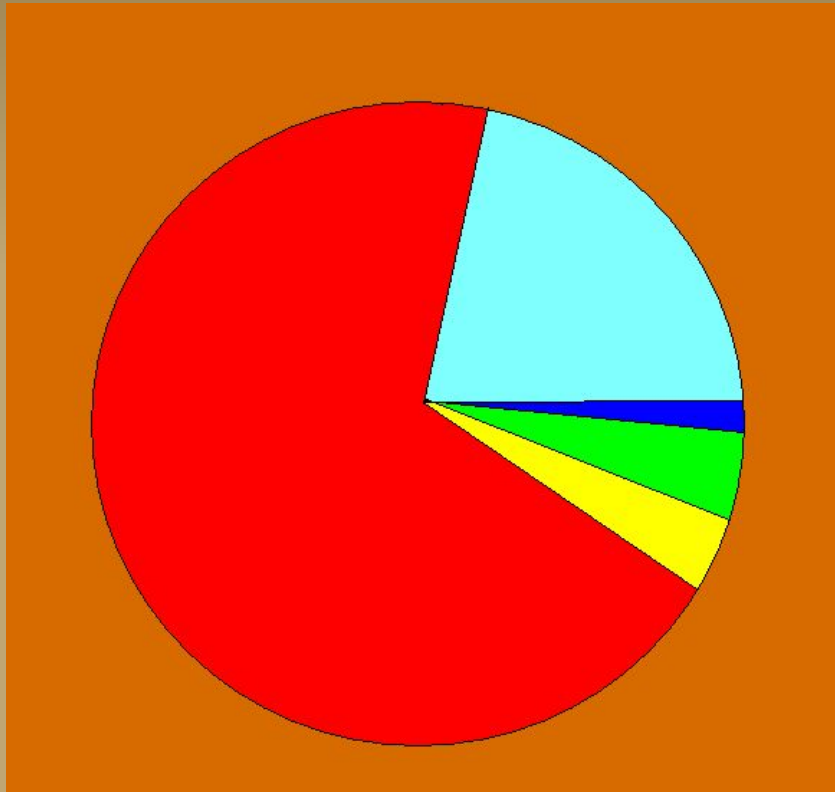


из Японии 2.8%



из других стран 22.5%

# Структура экспорта



в ЕС 71.3%



в страны Восточной Европы  
2.2%



в США 4.2%



в Японию 1.2%




в другие страны 21.1%

# Природа Испании



Андалусия. Малага. Вид города.

Значительная часть территории — горы и высокогорья, после Швейцарии это самая высокая страна Европы. В центральной части страны — плоскогорья (основное — Месета) и средневысотные горы (Центральная Кордильера, Сьерра-Морена и др.). На севере и северо-востоке массивная цепь Пиренеев (высота до 3404 м, пик Ането), Кантабрийские, Иберийские и Каталонские горы, на юге — Андалусские горы с массивом Сьерра-Невада (высота 3478 м, г. Муласен). Высшая точка Испании — действующий вулкан Тейде (3718 м) на о. Тенерифе (Канарские острова). Низменности (самая большая — Андалусская) расположены главным образом у побережий.



Галисия. Селение Виседо


Национальные парки — Айгуэс-Тортес-и-Лаго-Сан-Маурисио, Ковадонга, Ордеса и др.; многочисленные резерваты. Под охраной находятся такие уникальные животные как пиренейская выхухоль, одна из последних в Западной Европе популяций волков и бурого медведя (астурийская и пиренейская разновидности). На Гибралтаре встречаются представители северо-африканской фауны: генетты, ихневмоны и др. В устье Гвадалквивира водятся испанские рыси. Богат и разнообразен мир копытных. В Испании живет примерно половина видов европейских птиц.





Мадрид. Площадь Испании. На переднем плане: памятник Дон Кихоту и Санчо Пансе.






Авила. Церковь Святого Петра.



Авила. Основная часть города обнесена гранитными стенами постройки 1088-1091 годов шириной 400 м и длиной 900 м с 86 круглыми башнями и 10 воротами.



Авила. Четыре Столба.



Тенерифе. Церковь Святого Франциска.



Сеговия. Кафедральный собор. 16 в.



Сеговия. Главная площадь. На заднем плане: кафедральный собор.



Сеговия. Замок Алькасар. 12-17 вв.



Ла-Корунья. Монастырь Святого Мартина





Сантьяго-де-Компостела. Собор — выдающийся образец романского стиля с более поздними элементами барокко. 11-12 вв. Вид восточного фасада со стороны часовой башни.



Толедо. Мост Сан Мартин.



Саламанка. Малый двор Старого собора.



Саламанка. Новый собор.



Саламанка. Университетская площадь.  
Саламанкский университет — один из  
старейших в Европе.



Саламанка. Главная площадь Пласа Майор

## Использованная литература:

1. Большая энциклопедия Кирилла и Мефодия 2008 (электронное издание).
2. Oxford Большая энциклопедия школьника.