

Северный Кавказ — одно из самых любимых направлений российских путешественников. И не зря. Где еще вы найдете такое сочетание ландшафтов, от которых захватывает дух, уникальной растительности, древних памятников и минеральных вод

A scenic landscape photograph showing a mountain range in the background, partially obscured by white clouds. The foreground is filled with lush green vegetation, including a prominent purple flower on the left and a yellow flower in the center. The sky is bright blue with scattered white clouds. The overall scene is a vibrant, natural setting.

Высокие горы, покрытые лесами

бурлящие стремительные реки



сказочно красивые высокогорные озера



жемчужные нити водопадов




пышная растительность



разнообразный животный мир





*Глубокая и
извилистая теснина
Чегема — одно из
красивейших ущелий
Северного Кавказа.*

A large waterfall cascading down a moss-covered rock face. The water flows in multiple streams, creating a misty spray at the bottom. The surrounding rocks are heavily covered in vibrant green moss, and the overall scene is lush and natural.

Четемскиеводпадъ




Чегемские водопады расположены на территории Кабардино - Балкарии



Водопады находят ся в каньоне с от весными скалами, высот а кот орых дост игает до 300 мет ров, а ширина т еснины в самом узком мест е сост авляет всего 20 мет ров.



Каньон Чегемских водопадов



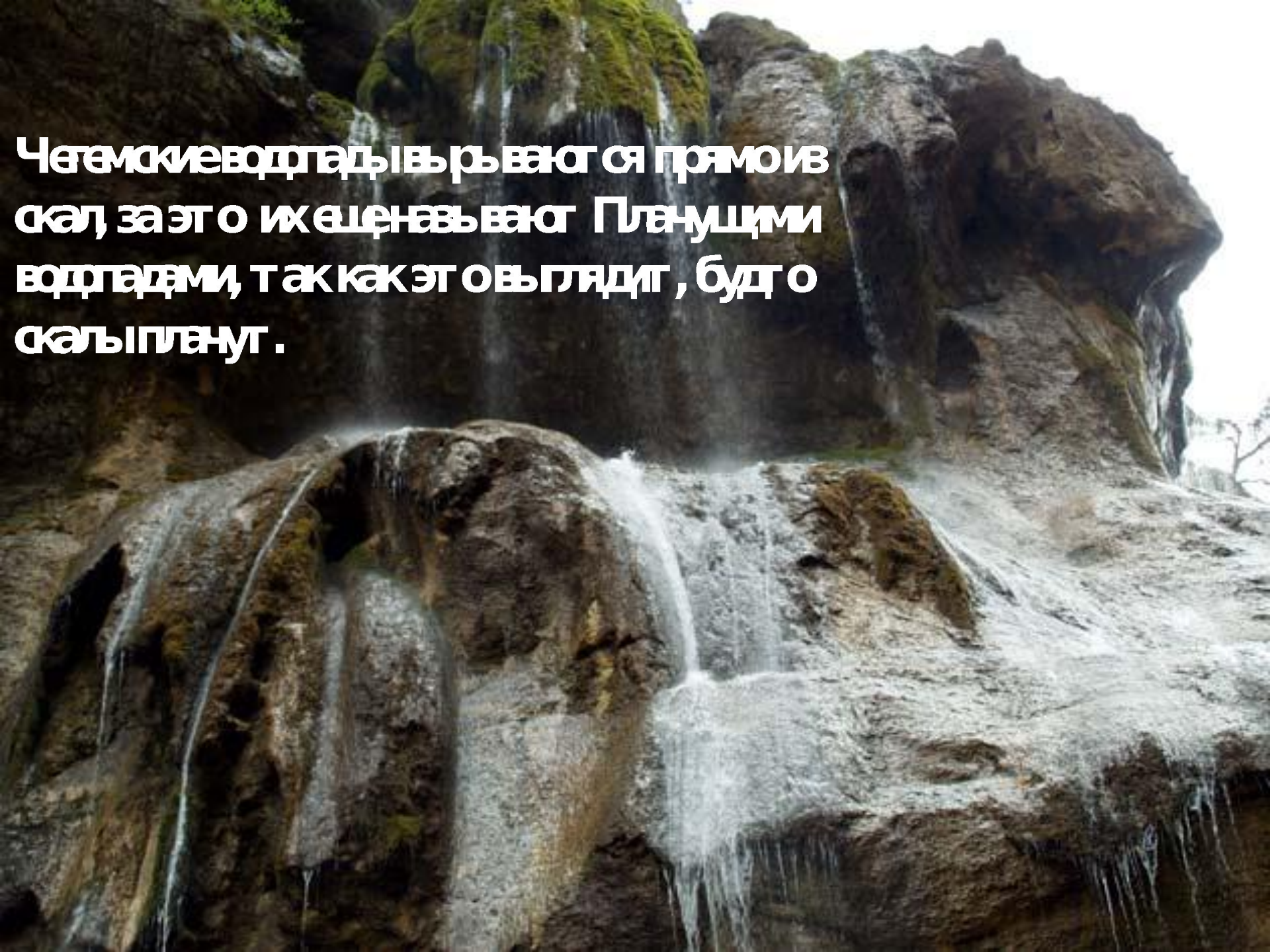
**Редкое по красоте
зрелище. С отвесных
скал правого берега
Чегема обрушиваются
в реку шумящие
потоки воды .**

Вода спадает с 30 метровой высоты, разбиваясь об уступы скал, образует водяное облако, которое на солнце играет всеми цветами радуги. Воздух пропитан влагой и на лицо падает миллион мелких брызг воды.



В скалах видны
остатки Юрского
периода в виде
морских отложений
и данный факт
говорит о том, что
здесь, когда-то было
море. Согласитесь
очень трудно в это
поверить. Чегем в
переводе с
балкарского языка
означает
«сломанная земля»

**Четемские водопады и вьрвают ся прямо и в
скал, за это их еще называюг Пленуцими
водопадами, так как это вьглядит, будо
скалы планут.**



Зимой водопады замерзают и образуют грандиозный ледовый каскад. Ледяные столбы и колонны замерзших струй и потоков воды, напоминающие гигантские витые свечи, или столбы, спускаются к самой реке. Некоторые из них, словно люстры с хрустальной бахромой, нависают над Чегемом.



Одним из природных
памятников Кавказа являются
Дольмены



PILGRIM

AXA



Дольмены



- Дольмен (от бретского tol-стол и men) – это мегалитические сооружения в виде огромного каменного ящика, накрытого сверху плоской плитой.

- Почти все исследователи считали дольмены погребальными сооружениями. Во многих дольменах были найдены останки людей и животных с атрибутами ритуальных погребений. Правда находки найденные в дольменах относятся слишком к разным историческим эпохам. От каменных скребков неолита и керамики до эллинских монет и средневекового оружия . Так, что вопрос о возрасте дольменов до сих пор остается открытым. Приблизительно 1,5 тысячи лет до н.э. Дольменная культура угасла. Что произошло с народом строившим дольмены неизвестно.




находка в дольмене


Одна из версий происхождения:

В последнее время набирает популярность версия, согласно которой в дольмены уходили умирать живые люди. Они понимали, что нельзя терять связь с истоками человечества. В полной темноте и тишине они медитировали. Дольменам, согласно этой версии, более десяти тысяч лет. Радиация рядом с ними значительно ниже, чем фоновая. Она как бы из другой эпохи





Виды дольменов





*Дольмен-монолиты –
полностью, вместе с
крышей, высечены в скале*



Корытообразные – то есть выбитые целиком в скальной глыбе, но перекрытые отдельной плитой



***Плиточные – обычные , а иногда и пол
дольмена представляют собой отдельные
плиты***



***Составные – с одной или несколькими стенами ,
сложенными из более мелких плит и камней***



ПОДВОДНЫЙ

- В камеры дольменов ведет небольшое отверстие, проделанное в порталной плите.



Отверстия чаще всего круглые, но бывают овальные или арочные.



Диаметр отверстий от 32 до 45 см

Отверстия закрывались пробками(втулками). Пробки имели расширяющиеся шляпки и очень напоминали гриб





На стены дольменов древние строители наносили символические рисунки . Зигзаги в нескольких рядов – это изображения воды , как символа жизни, плодородия .



**Вертикальные линии означают
стихию огня ,символ солнца ,
духовного возрождения**

- В России наиболее известны дольмены Кавказа. Они тянутся вдоль побережья Черного моря узкой цепью. Считается, что наиболее ранние дольмены построены здесь в начале 2 тысячелетия до н.э.

