



Задание 1. На контурной карте, цифрами обозначены государства Европы. Определите эти государства и их столицы... Какие из этих государств входят в состав «большой восьмерки»?



1. – Великобритания - Лондон

2. – Испания - Мадрид

3. – Швеция - Стокгольм

4. – Италия - Рим

5. – Франция - Париж

- Великобритания,
- Франция
- Италия

Задание 2. По описанию, определите, о каком государстве Европы идет речь!

Эта европейская страна омывается водами Атлантического океана, Бискайского залива и Средиземного моря. Имеет сухопутную границу с семью странами. Крупнейший европейский поставщик сахарной свеклы и пшеницы на мировом рынке. Страна с радиальной сетью дорог, сходящихся к столице. Имеет на своей территории крупное месторождение железной руды, европейский лидер в производстве компьютеров.

ФРАНЦИЯ



Задание 3. По описанию, определите, о каком государстве Европы идет речь!

По форме правления это европейское государство — Монархия, по форме территориально-административного устройства — унитарное, имеет сухопутную границу только с одним государством. Все реки относятся к бассейну Атлантического океана, на побережье наблюдаются высокие приливы. В Средние века основу хозяйственной деятельности страны составляло овцеводство, в настоящее время — это мощная индустриальная страна с преобладанием машиностроения и других современных производств.

ВЕЛИКОБРИТАНИЯ



Задание 4. Заполните таблицу: «Особенности ЭГП»

	<i>Франция</i>	<i>Великобритания</i>
Какое положение относительно морей имеет государство?		
К каким морям, заливам, океанам имеет выход?		
Какой пролив разделяет эти государства?		
С какими государствами имеет сухопутную границу?		

Задание 4. Заполните таблицу: «Особенности ЭГП»

	<i>Франция</i>	<i>Великобритания</i>
Какое положение относительно морей имеет государство?	приморское	островное
К каким морям, заливам, океанам имеет выход?	Бискайский залив Средиземное море	Атлантический океан Северное море
Какой пролив разделяет эти государства?	Ла-Манш	
С какими государствами имеет сухопутную границу?	Испания Италия Швейцария Германия Бельгия Люксембург Андорра	Ирландия

Франция



Территория - 47-я в мире

- Всего - 674 843 км²

Великобритани



Территория - 77-я в мире

- Всего - 244 820 км²

Франция



Официальный язык	Французский
Столица	Париж
Крупнейшие города	Париж, Марсель, Лион, Тулуза, Бордо, Лилль
Форма правления	Президентско-парламентская республика

Президент Франсуа Олланд

с 15 мая 2012 г.




Премьер-министр Жан-Марк Эро президент,

24 премьер-министр с 16 мая 2012 г.



Великобритан



Официальный язык

Английский

Столица

Лондон

Крупнейшие города

**Лондон, Бирмингем, Глазго,
Манчестер, Ливерпуль, Эдинбург**

Форма правления

Парламентская монархия

Королева

Елизавета II


12 королева, с 6 февраля 1952 г.



Премьер-министр

Дэвид Кэмерон

75 премьер-министр с 11 мая 2010 г.



Франция – административное деление

Делится на 26 регионов, из которых 21 находится на европейском континенте, один (Корсика) — на острове [Корсика](#) Делится на 26 регионов, из которых 21 находится на европейском континенте, один (Корсика) — на острове Корсика, а ещё четыре — заморские. Регионы не обладают юридической автономией, но могут устанавливать свои [налоги](#) Делится на 26 регионов, из которых 21 находится на европейском континенте, один (Корсика) — на острове Корсика, а ещё четыре — заморские. Регионы не обладают юридической автономией, но могут устанавливать свои налоги и вести [бюджет](#).

26 регионов разделяются на 100 департаментов, состоящие из 342 округов и 4039 кантонов. Основой Франции являются 36 682 коммуны. Деление на департаменты и коммуны сравнимо с делением России на области и районы.

Департамент Парижа состоит из единственной коммуны.

Четыре заморских региона ([Гваделупа](#) Четыре заморских региона (Гваделупа, [Мартиника](#) Четыре заморских региона (Гваделупа, Мартиника, [Французская Гвиана](#) Четыре заморских региона

Великобритания – административное деление

Состоит из 4 административно-политических частей
(исторических провинций):

Англия (39 графств, 6 метрополитенских графств и
Большой Лондон) — адм. центр **Лондон**

Уэльс (22 унитарных образования: 9 графств,
3 города и 10 городов-графств) — адм. центр **Кардифф**

Шотландия (12 областей: 9 округов и 3 основных
территории) — адм. центр **Эдинбург**

Северная Ирландия (26 округов) — адм. центр **Белфаст**

Франция

население

65,4 млн. человек
уровень
урбанизации 80%



Великобритани

Я

61,6 млн. человек
уровень
урбанизации 80%



*1 тип воспроизводства
населения*

Франция

▶ французы – 90%

Этнические меньшинства:

▶ эльзасцы

▶ корсиканцы

▶ фламандцы

▶ бретонцы

▶ баски

▶ каталонцы



Великобритани

Коренные жители страны составляют 92 % населения, из них:

◆ англичане — 83,6 %,


◆ шотландцы — 8,5 %,

◆ валлийцы — 4,9 %,

◆ ирландцы — 2,9 %.



Великие французы...



Виктор Гюго

- 1802 - 1885
- Французский писатель



Эдит Пиаф

- 1915 - 1963
- Французская певица



Братья Люмьер

- Родоначальники французского кино

Великие британцы...



Агата Кристи

- 1890 - 1976
- Английская писательница



Группа «Битлз»


- Популярная британская музыкальная группа



Вивьен Ли

- 1913 - 1967
- Британская актриса

Франция



Церковь Сен-Винсент, Париж.

Великобритани



Вестминстерское аббатство Лондон

Франция

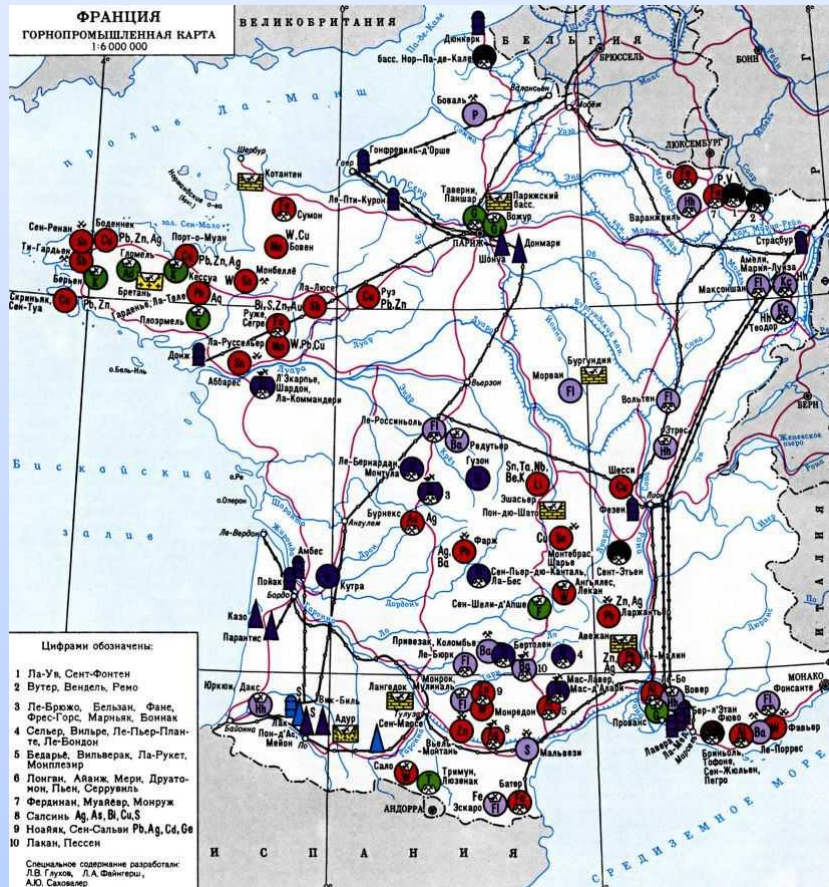
Высокоразвитая
индустриально-аграрная
страна, занимает одно из
ведущих мест в мире по
объёму промышленного
производства.

Великобритани

Высокоразвитая
индустриальная страна,
крупный поставщик
готовой промышленной
продукции на мировой
рынок и крупный экспортёр
капитала (преимущественно
в развитые страны).

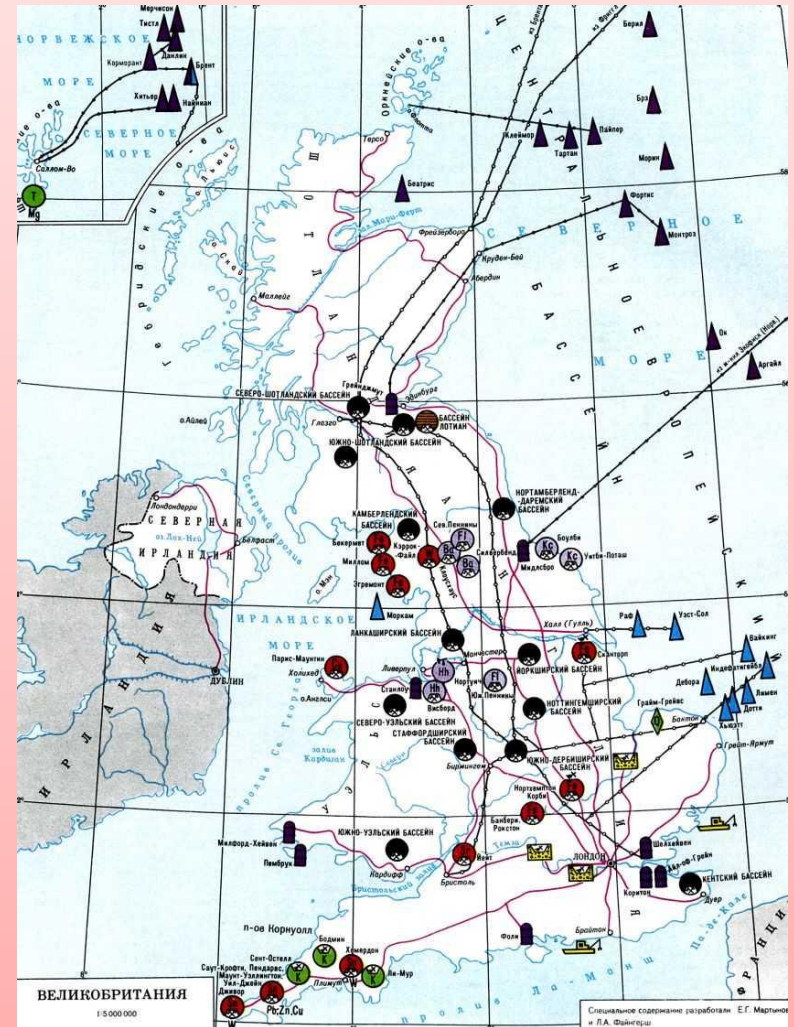
? В чем разница между этими странами?

Франция



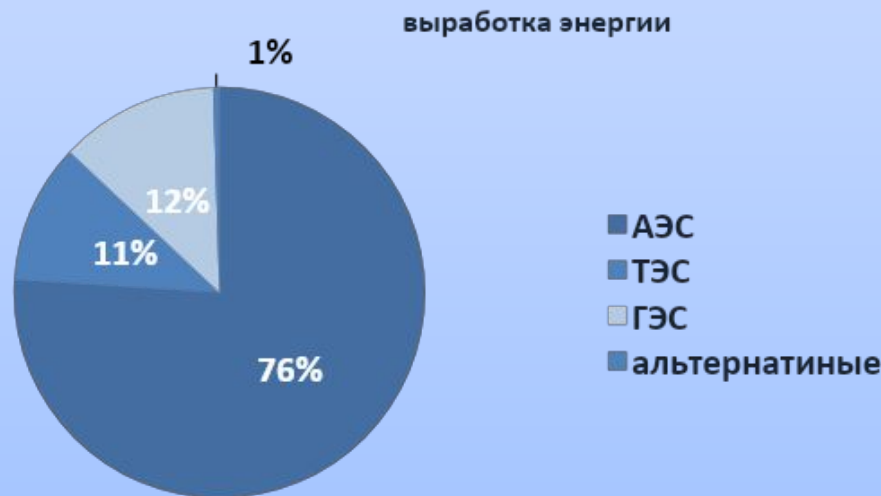
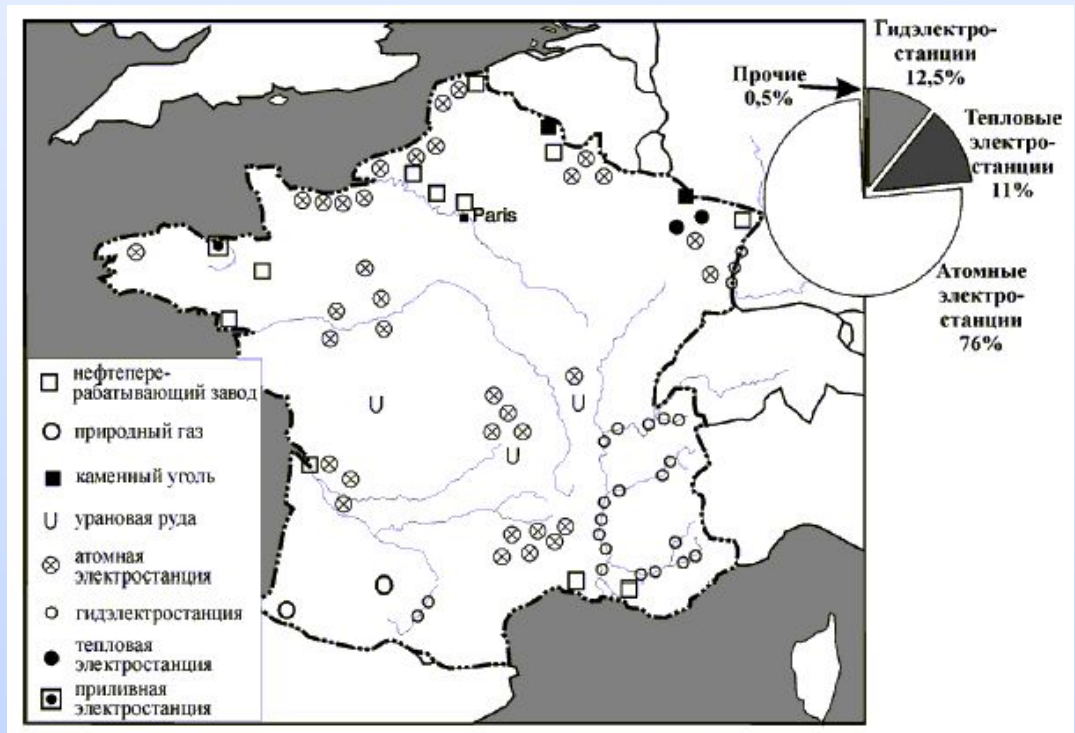
Крупнейшее месторождение каменного угля – Эльзас-Лотарингия

Великобритани



В шельфовой зоне Северного моря ведется добыча нефти и газа.

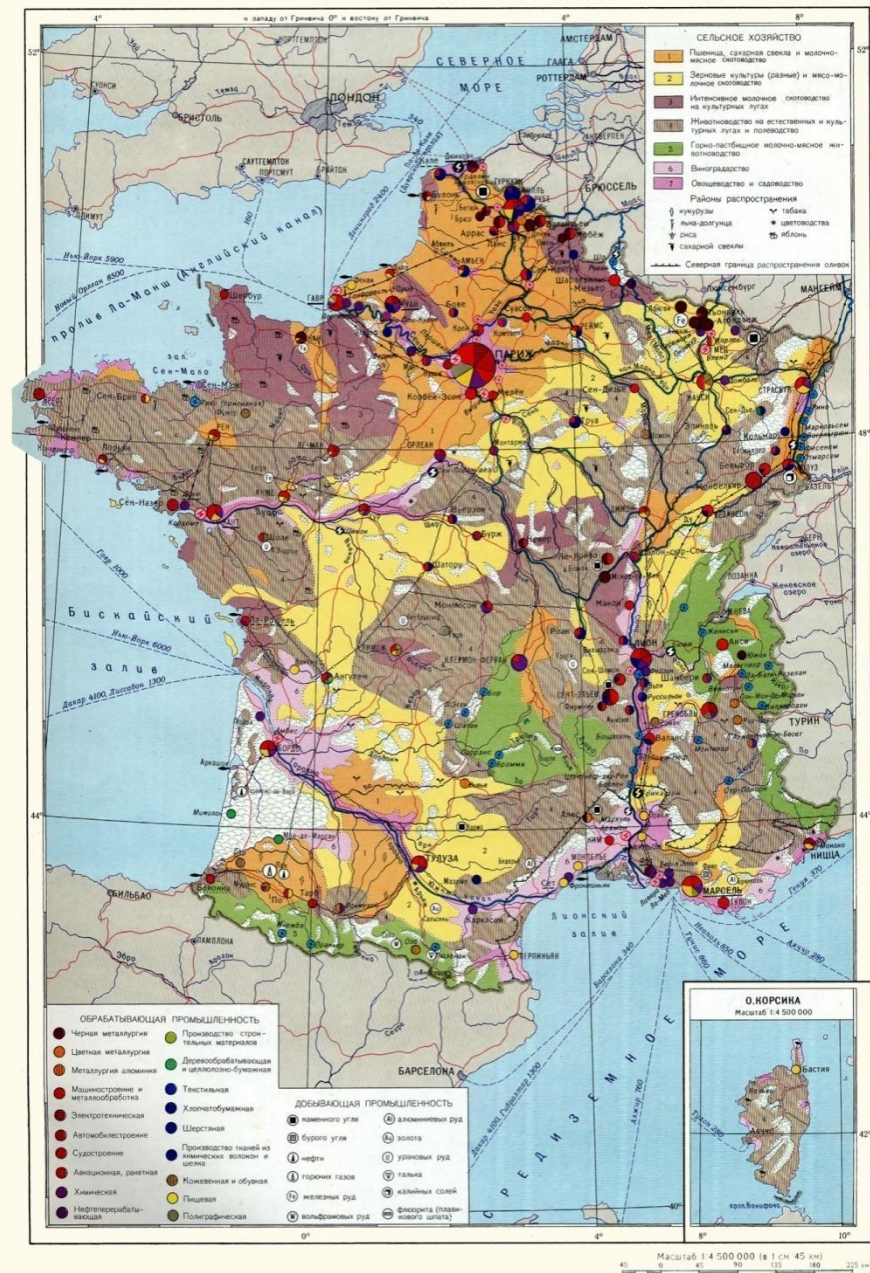
Ежегодно Франция потребляет около 220 млн. тонн различных видов топлива, при этом значительную роль в производстве энергии играют АЭС, количество которых равно 59, которые производят более 80 % электроэнергии в стране. Вся электросеть Франции подчинена государственной компании «[Électricité de France](#)» (EDF).



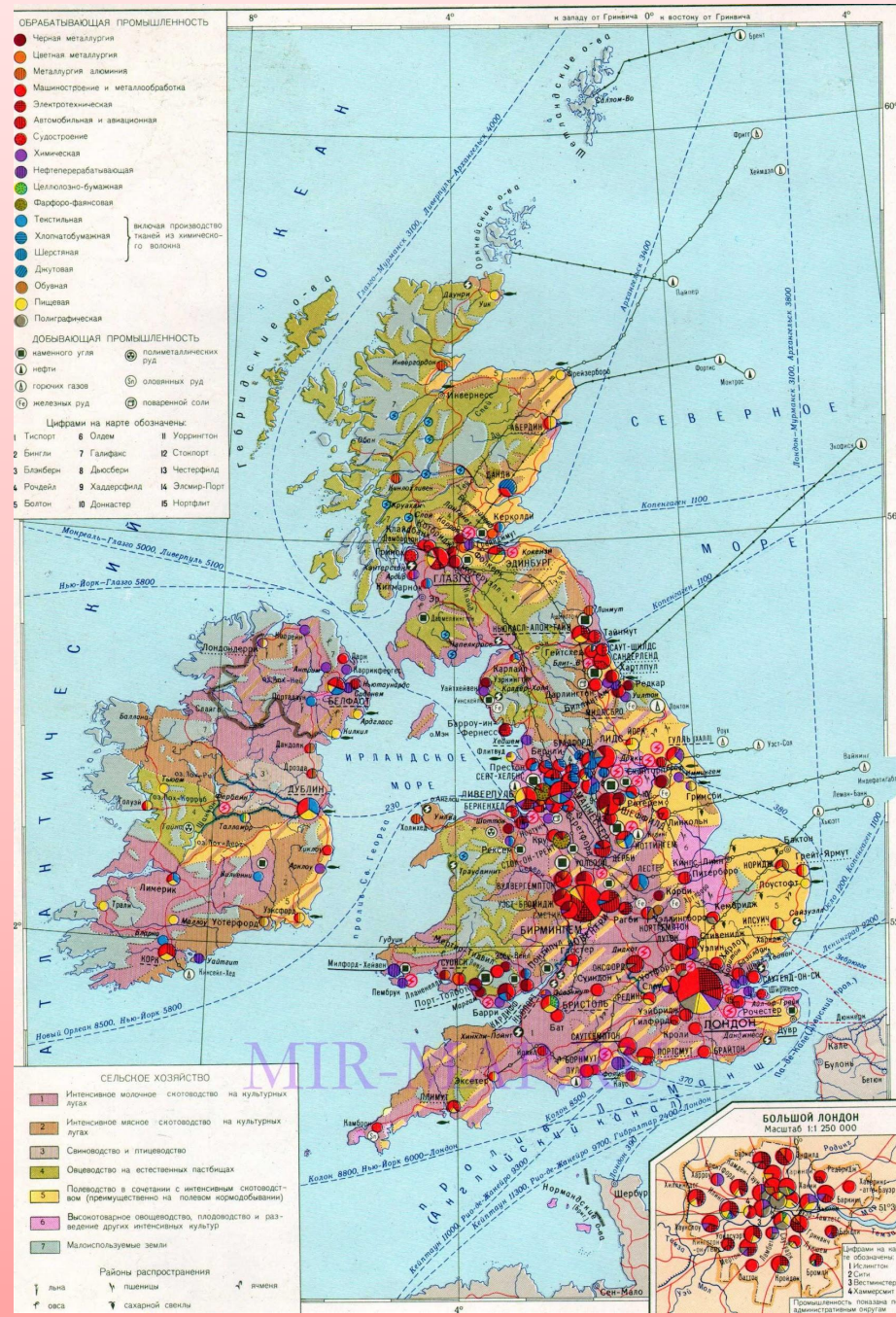
Серьёзным достижением британской экономики является то, что весь производственный и потребительский сектор полностью обеспечены электроэнергией. 86 % электроэнергии производится тепловыми электростанциями, 12 % — атомными и 2 % — гидроэлектростанциями. Подавляющее число ТЭС работает на угле, однако в последние годы часть из них переходит на нефть. Наиболее крупные ТЭС (мощностью более 1 млн кВт) находятся на реке Трент и около Лондона. Гидростанции, как правило, небольшие, расположены они в основном на Шотландском нагорье.



Франция – одна из крупнейших экономически развитых стран мира, крупнейший в Европе производитель и экспортер сельскохозяйственной продукции, она занимает четвертое место в мире по экспорту промышленных товаров. В формировании валового внутреннего продукта (ВВП) Франции доминирует сфера услуг. Большую роль играют поступления от внешней торговли и туризма. Франция занимает 12-е место среди промышленно развитых стран мира. ВВП оценивается в 1,5 млрд. долл. Особое место уделяется парфюмерной, швейной и текстильной промышленности.



Промышленность играет ведущую роль в экономике страны (почти треть ВВП). Она создает 26,5% ВВП и 84% экспорта страны. В ней занято около 18% экономически активного населения. Ведущие отрасли промышленности: машиностроение (доля в общем объеме промышленного производства - 25%), химическая и фармацевтическая (10%), горнодобывающая (10%), пищевая и табачная (10%), металлургическая (9%). Занимает шестое место среди стран-членов ЕС по объему производства сельхозпродукции.




Сельское хозяйство. Франция – ведущая сельскохозяйственная страна в Европейском союзе. Она имеет самую большую площадь пахотных земель (более 30 млн. га) и самую высокую их продуктивность (урожайность зерновых 60 ц/га). На долю Франции приходится более 21% сельскохозяйственной продукции стран ЕС (в стоимостном выражении). Франция – крупнейший в Европе и второй в мире (после США) экспортер сельскохозяйственной продукции. Особенно велика роль Франции в поставках зерновых (50 млн. т в год, главным образом пшеницы и кукурузы) на мировой рынок. Она поставляет также мясо (говядину, свинину и баранину), молочные продукты, овощи, фрукты и вино.




Французские вина...



Великобритания занимает шестое место среди стран-членов ЕС по объему производства сельхозпродукции. Сельскохозяйственные земли в Великобритании насчитывают 18,5 млн. га, что составляет около 77% территории страны. Сельское хозяйство Великобритании в настоящее время - одно из самых продуктивных и механизированных в мире. Общая площадь сельскохозяйственных угодий - 58,3 млн. га (76% всех земель страны). В структуре сельскохозяйственного производства преобладает - животноводство. Молочное и мясомолочное скотоводство, развито также свиноводство (беконный откорм), мясное овцеводство и птицеводство. Англия является одним из самых крупных мировых поставщиков овечьей шерсти. В растениеводстве почти 60% пашни занято многолетними травами, свыше 28% - под зерновыми культурами (в том числе 15%- пшеницей, 11% - ячменем); 12% - под техническими (рапсом, сахарной свеклой, льном) и кормовыми культурами (включая картофель), а также огородами и ягодниками. Основные земледельческие районы - Восточная Англия и Юго-Восток. В стране много фруктовых садов.



Франция извлекает выгоду из своей хорошо развитой транспортной сети. Автомобильные и железные дороги. В стране имеется густая сеть автомобильных дорог общей протяженностью свыше 7 тыс. км. Скоростное движение поездов открыто на линиях, соединяющих Париж с Леманом и Туром на юго-западе и с Лиллем и Кале на севере. После сооружения в 1994 туннеля под Ла-Маншем, соединившего Париж с Лондоном, и открытия по нему железнодорожного сообщения между двумя странами началась перевозка грузового автотранспорта на специально сконструированных железнодорожных платформах. Движение пассажирских поездов и платформ с легковыми автомобилями открылось в 1996.



Имеется ряд крупных морских портов. Крупнейшие из них – Марсель и Гавр. Наиболее интенсивное авиасообщение сосредоточено в двух международных аэропортах – Орли и Шарль-де-Голль, расположенных соответственно к югу и северо-востоку от Парижа. Крупнейшие авиакомпании Франции – «Эр-Франс», «ЮТА» и «Эр-Интер».



Территория Великобритании покрыта густой сетью железных и автомобильных дорог. Несмотря на сокращение за последнее десятилетие тоннажа британского торгового флота (почти на 33%), на морской транспорт ныне приходится около 95% (по весу) и 75% (по стоимости) перевозок внешнеторговых грузов. Железнодорожный транспорт - один из старейших видов транспорта имеет среднегодовой объём транспортных перевозок свыше 650 тыс.тонно-километров.

Страна является крупным авиаперевозчиком (140 аэропортов). Авиационные перевозки, в первую очередь пассажирские, являются важным направлением в транспортной политике правительства страны. Крупнейшим авиаперевозчиком страны является компания "Бритиш Эрвейз", в которой занято около 60 тыс. служащих. Автомобильный транспорт в играет основную роль во внутренних перевозках. Ежегодный объём грузооборота превышает 650 тыс.тонно-километров.



Франция

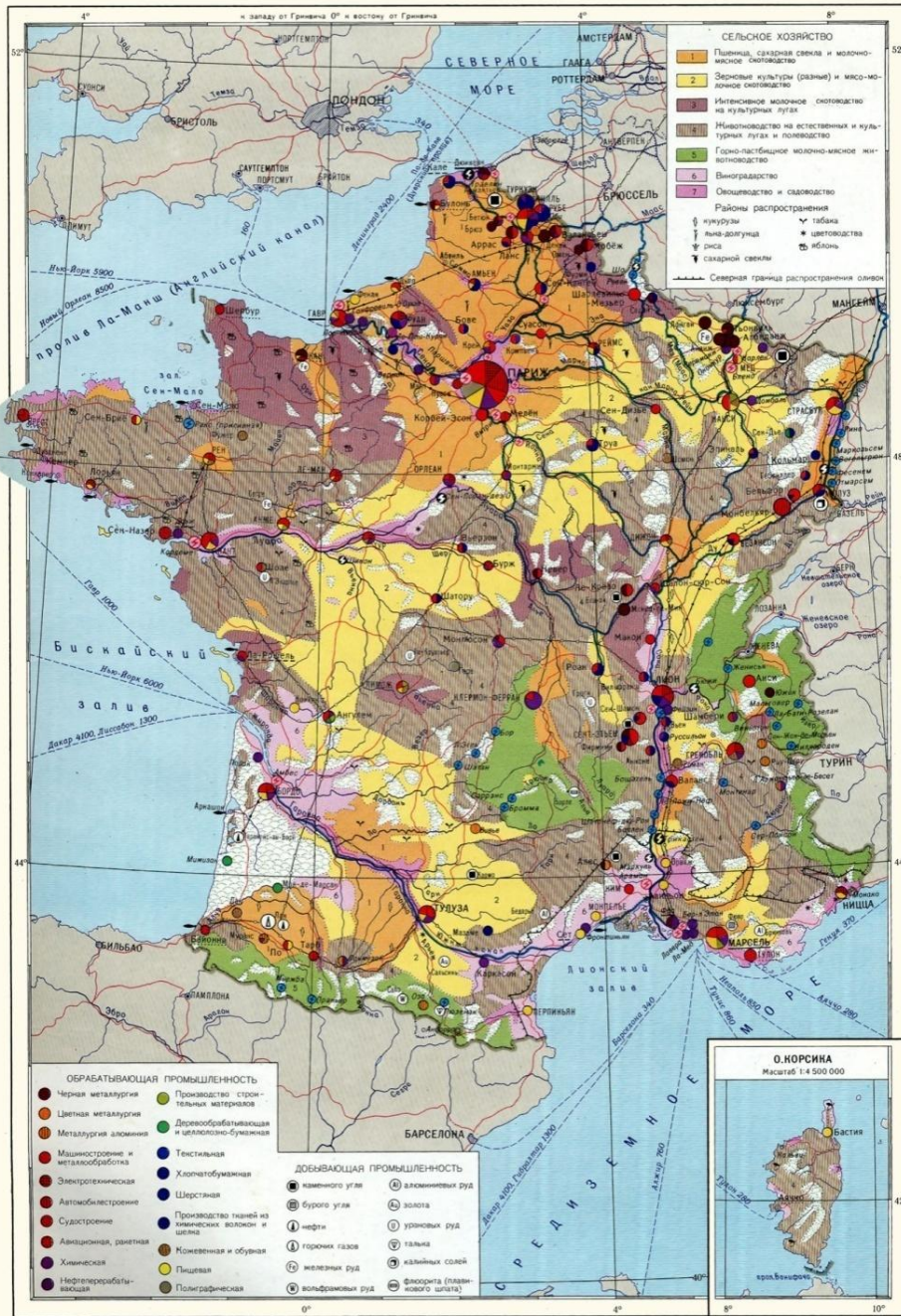


Евро

Великобритани Я



**Фунт
стерлингов**



ОБРАБАТЫВАЮЩАЯ ПРОМЫШЛЕННОСТЬ

- Черная металлургия
 - Цветная металлургия
 - Металлургия алюминия
 - Машиностроение и металлообработка
 - Электротехническая
 - Автомобильная и авиационная
 - Судостроение
 - Химическая
 - Нефтеперерабатывающая
 - Целлюлозно-бумажная
 - Шерстяная
 - Джутовая
 - Обувная
 - Пищевая
 - Полиграфическая
- ДОБЫВАЮЩАЯ ПРОМЫШЛЕННОСТЬ**
- каменного угля
 - нефти
 - горючих газов
 - железных руд
 - полиметаллических руд
 - оловянных руд
 - поваренной соли

Цифры на карте обозначены:

- 1 Тиспорт
- 2 Бингли
- 3 Бланбери
- 4 Рочдей
- 5 Болтон
- 6 Олдем
- 7 Галифакс
- 8 Длосбери
- 9 Хаддерсфилд
- 10 Доместер
- 11 Уоррингтон
- 12 Стокпорт
- 13 Честерфилд
- 14 Элсмир-Порт
- 15 Норффилт

