



Панорамалық сабақ

Ілиясова Мөлдір Таңатқанқызы
Жаңақоныс орта мектебі
География пәні мұғалімі



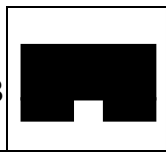
Ұйымдастыру




Топографиялық диктант



Біздің жолымыз



арқылы



түстік




арқылы

келіп




біз одан

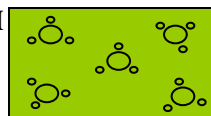


арқылы

біз мына бағытта

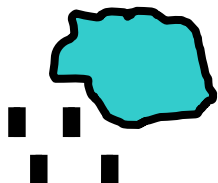


жүріп алдымыздан



кездестірдік

Содан кейін




келдік

Кешке қарай




келдік

2 км жүріп



түстік

Содан



сәл аялдадық






Өзінді тексер

1. Мектеп
2. Жолға
3. Теміржол көпіріне
4. Орман жолына
5. Өзенге, өзен ағысы көрсетілген
6. Ағаш көпірмен
7. Шалғын
8. Бұталар
9. Көл
10. Қылқанжапырақты орманға
11. Орман жолына
12. Орманшының үйіне





ҚЫЗЫҒУШЫЛЫҚТЫ ОЯТУ



Жаңа сабақ. Мағынаны тану

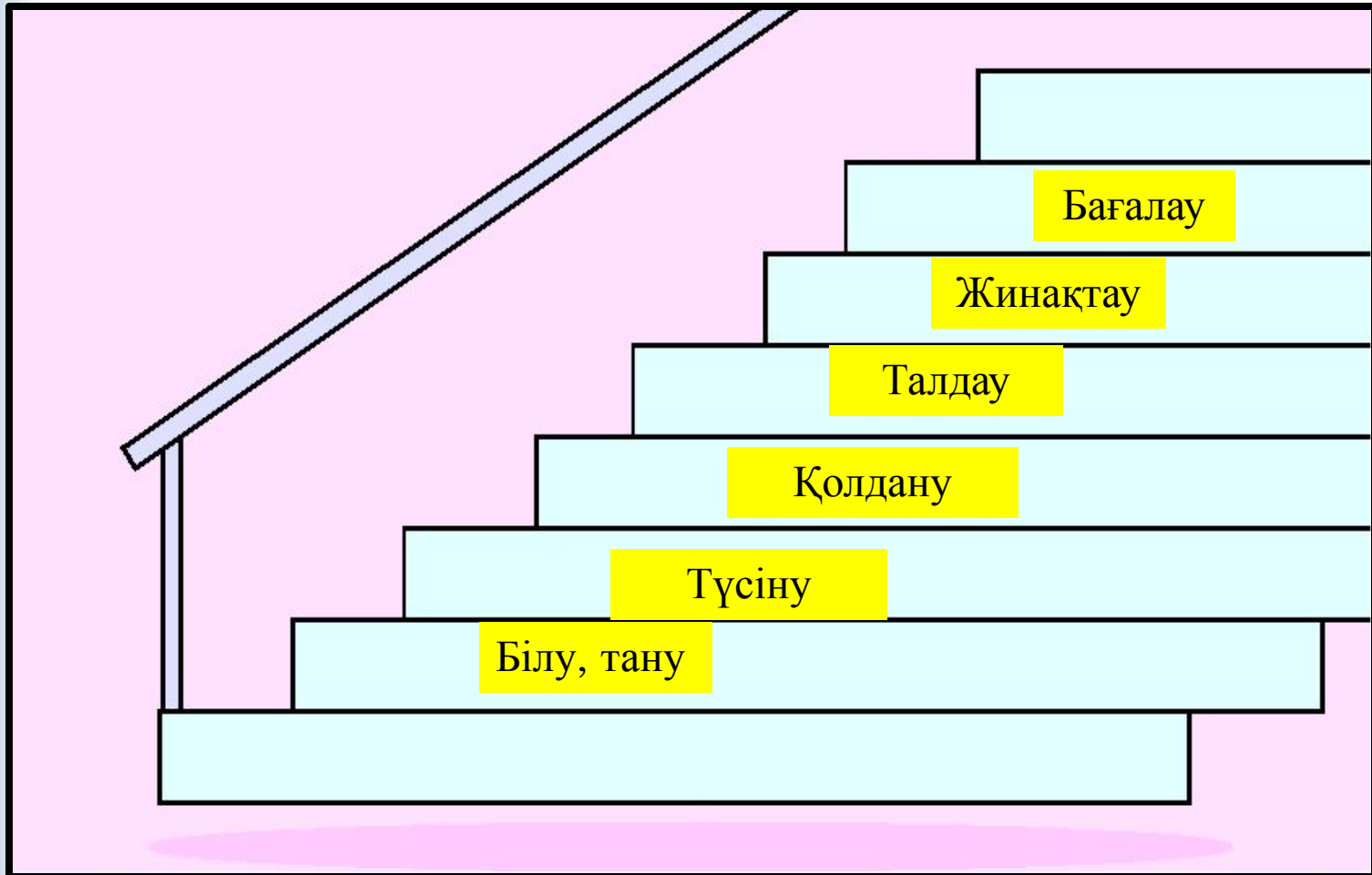


Мағынаны тану





Білімді игеруге бағытталған 6 қадам





Жаңа тақырыпты бекіту

“Географиялық домино”

Картамен жұмыс

- **3° о.е.-60° б.б.-**
- **7° с.е.-65° б.б.-**
- **31° о.е.-60° б.б.-**
- **16° о.е.-69° б.б.-**
- **6° с.е.-63° б.б.-**
- **26° о.е.-54° б.б.-**





Өзенді сипатта

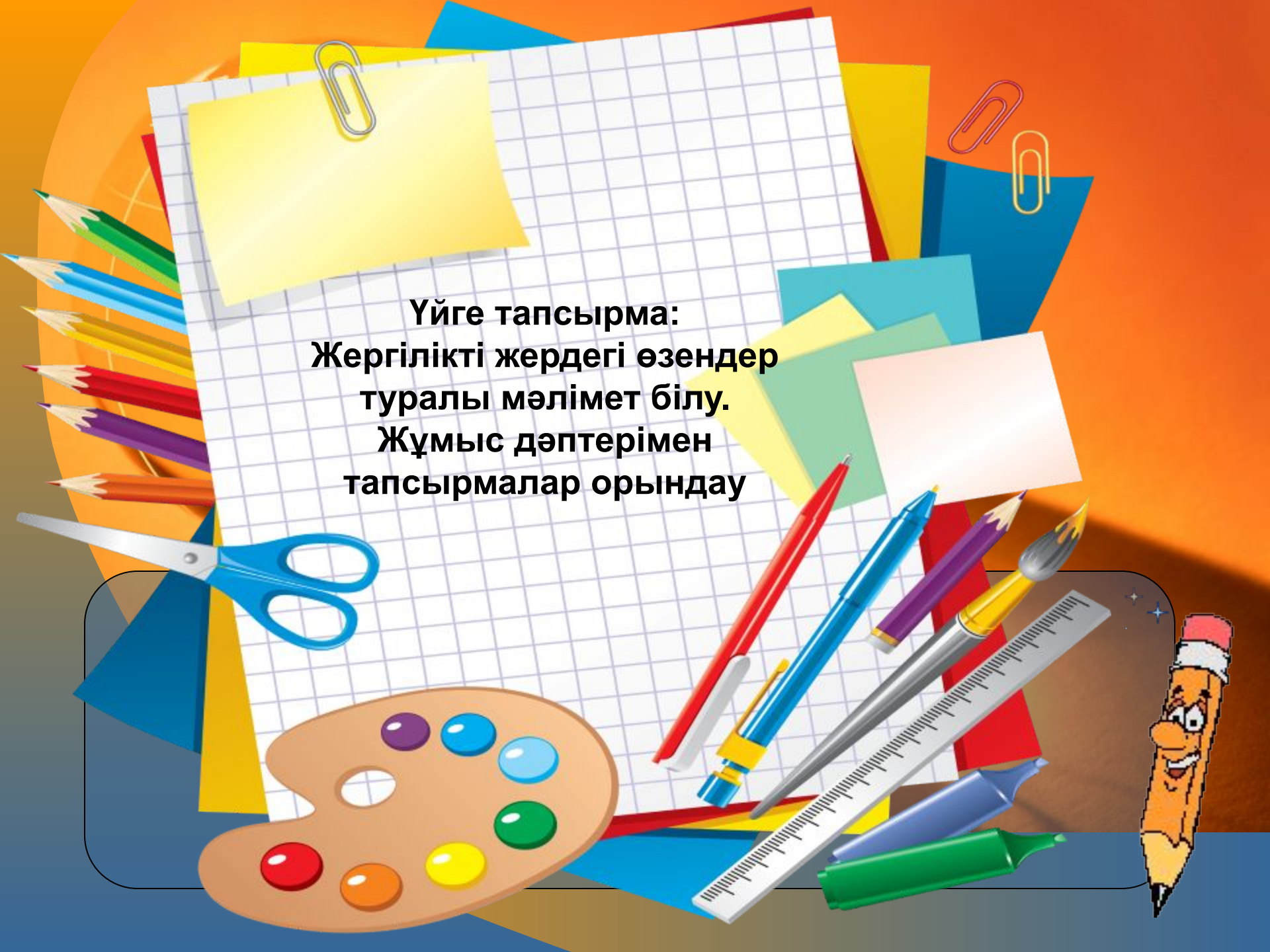
1. Өзеннің аты?
2. Қай материкте орналасқан?
3. Өзеннің бастауы?
4. Өзеннің сағасы?
5. Өзеннің ағыс бағыты?
6. Салалары?
7. Қоректену көзі
8. Шаруашылық маңызы?





Тапсырма. Картада көрсетілген өзендерді кескін картаға түсіріңдер





**Үйге тапсырма:
Жергілікті жердегі өзендер
туралы мәлімет білу.
Жұмыс дәптерімен
тапсырмалар орындау**

