

Игра «Колесо фортуны»

Интерактивная игра по географии
для учащихся 5 класса по теме
«История географических открытий»



Игра «Колесо фортуны»

Правила игры

- Щёлкни мышкой по барабану, меняющийся цвет кружка означает выпавший вопрос.
- Щёлкни по кружку, напротив которой остановилась стрелка.
- Прочитай вопрос и дай устный ответ.
- Правильность своего ответа проверь, щёлкнув по кнопке «Ответ».



Ответ

- Чтобы продолжить игру, щёлкни мышкой по кнопке «Продолжить игру».



Продолжить игру


- Следующий ход – снова щелчком по барабану.



Начало игры



Выход

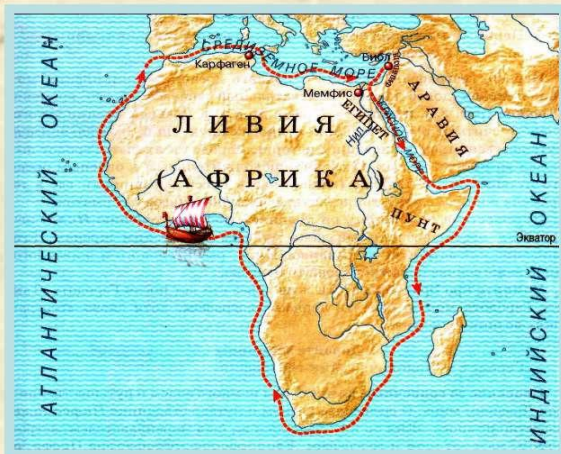


Итоги

Выход

1

Представители какого народа первыми совершили плавание вокруг Африки?



- Египетский фараон Нехо II поручил финикийцам узнать, велика ли страна **Ливия (Африка)**. Плавание длилось почти 3 года.

Финикийцы



Ответ

Выход

Продолжить игру

2

Кто из путешественников доказал
возможность заселения человеком
островов Тихого океана из Южной
Америки?



Тур Хейердал




Ответ

Продолжить игру

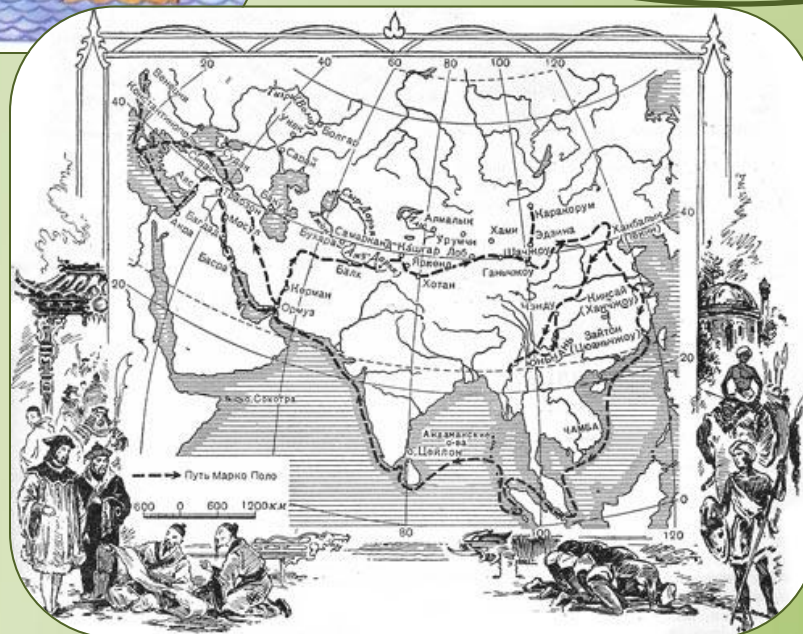
Выход

3

Кто первым из европейцев совершил путешествие в Китай?



Марко Поло




Ответ

Продолжить игру

Выход

Кто первый нашел путь из Средиземного моря в Северное



Пифей, который в 355 г. до н. э. пересек Гибралтарский пролив, достиг Британских островов, Скандинавского полуострова, Исландии и достиг северного Полярного круга.

Ответ

Продолжить игру

Выход

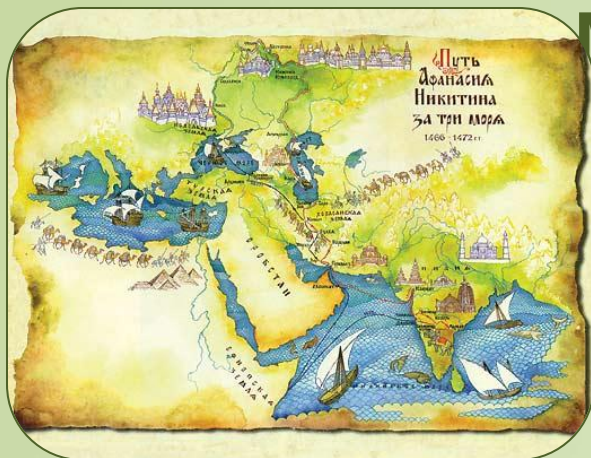
5

хронологическом порядке.

А). Путешествие Васко да Гама вокруг Африки в Индию

Б). Хождение за 3 моря Афанасия Никитина

В). Первое кругосветное путешествие Магеллана



Б,А,В

Ответ

Продолжить игру

Выход

6

Расставьте исторические события в хронологическом порядке.

А). Флотилия достигла узкого извилистого пролива –Всех Святых

Б). Флотилия подошла к большой группе островов, позже названных Филиппинскими

В). Магеллан предполагал, что где-то на юге есть пролив соединяющий Атлантический океан с Южным морем

В, А, Б

Ответ

Продолжить игру

Выход

7

Установите соответствие между именем путешественника и целью его путешествия.

- 1). Христофор Колумб
- 2). Джеймс Кук
- 3). Фернан Магеллан

- А). Достичь берегов Азии, обогнув Южную Америку с юга
- Б). Достичь берегов Индии западным маршрутом
- В). Поиски Неизвестной Южной Земли



1Б

2В


3А

Ответ

Продолжить игру

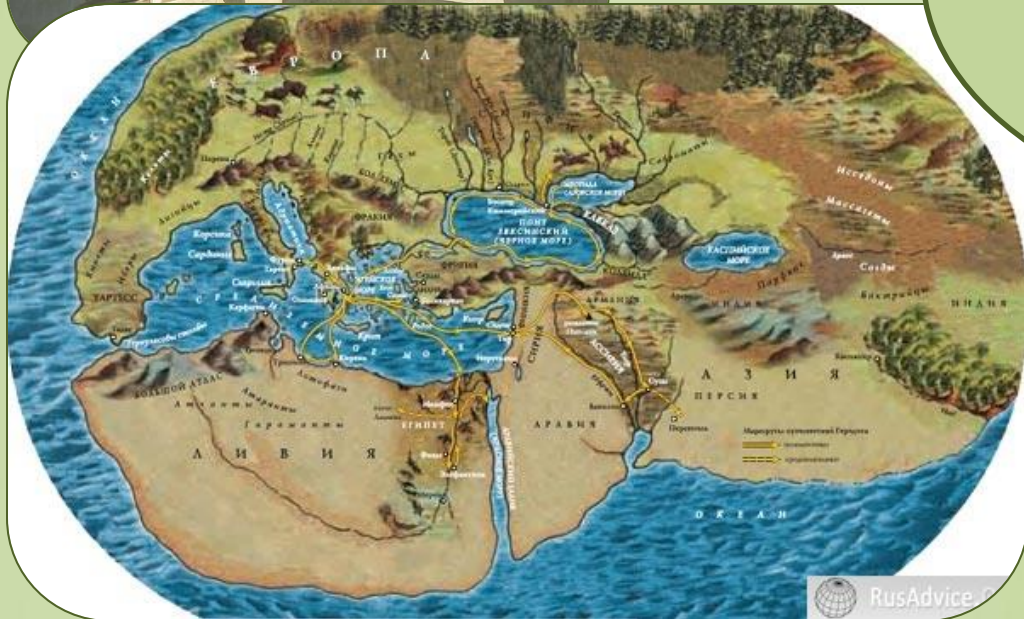
Выход

Дополните утверждение.
 «Отцом географии» считают
 древнегреческого учёного



(родился в 484 до н.э.).

Выдающийся
 путешественник,
 описавший историю
 народов и их быт.
 Совершил путешествие
 в Скифию.
 Путешествовал по реке
 Нил, описал природу
 Египта.



Ответ

Продолжить игру

Выход

Дополните утверждение.
Первооткрывателем острова
Гренландии, по одной из гипотез,
первооткрывателем Америки
является...



Викинг Эрик Рыжий .
Он открыл остров
Гренландия. Его сын
Лейв по прозвищу
Счастливый открыл
обширную тёплую
землю (Америка).



Ответ

Продолжить игру

Выход

Установите соответствие между именами российских путешественников и историческими событиями

- 1). Тур Хейердал
- 2). Финикийцы
- 3). Марко Поло
- 4). Афанасий Никитин
- 5). Фернан Магеллан

- А). Первыми обогнули Африку.
- Б). Доказал, что люди каменного века пересекали морские пространства
- В). Открытие пролива соединяющий Атлантический океан с Тихим
- Г). Проложил морской путь из Европы в Индию
- Д). Первым из европейцев побывал в Индии

**1Б, 2А, 3Г,
4Д, 5В.**

Ответ

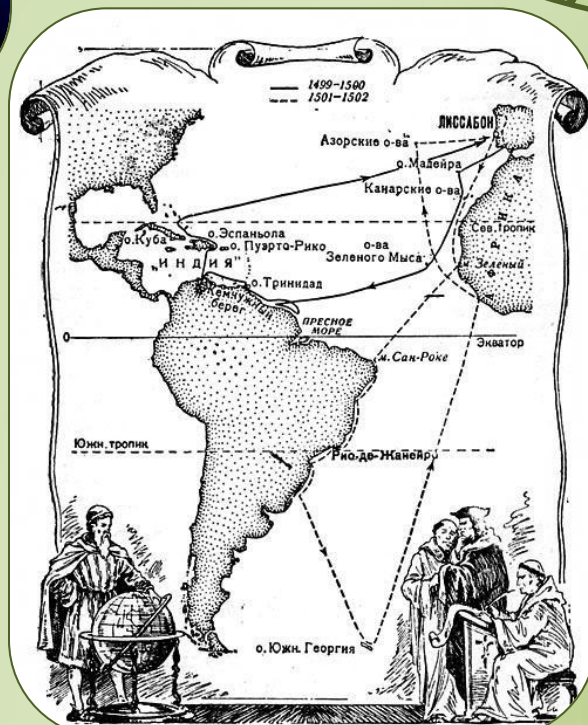
Продолжить игру

Выход

Почему Америка не получила имя Христофора Колумба?



до конца жизни Колумб был уверен, что достиг Индии. Итальянский путешественник Америго Веспуччи первым высказал мысль, что открытая Колумбом земля – не Индия, а новый материк.



Ответ

Продолжить игру

Выход

12

Кто явился организатором поисков морского пути в Индию?



Организатором поисков морского пути в Индию вокруг Африки был португальский принц Генрих, прозванный Мореплавателем.

Ответ

Продолжить игру

Выход

Совершил ли Магеллан кругосветное плавание?

Фернанд Магеллан не смог закончить первое кругосветное путешествие. Первым капитаном, который провёл свой корабль вокруг света, является Хуан Себастьян Элькано.



Продолжить игру

Ответ

Выход

Почему Южное море Магеллан назвал Тихим океаном?



Плавание Фернана Магеллана по Южному морю длилось почти 4 месяца и всё время стояла прекрасная солнечная погода. Магеллан назвал его Тихим. Сейчас – то мы знаем, что экспедиции просто повезло!

Каракка «Виктория» - корабль Магеллана

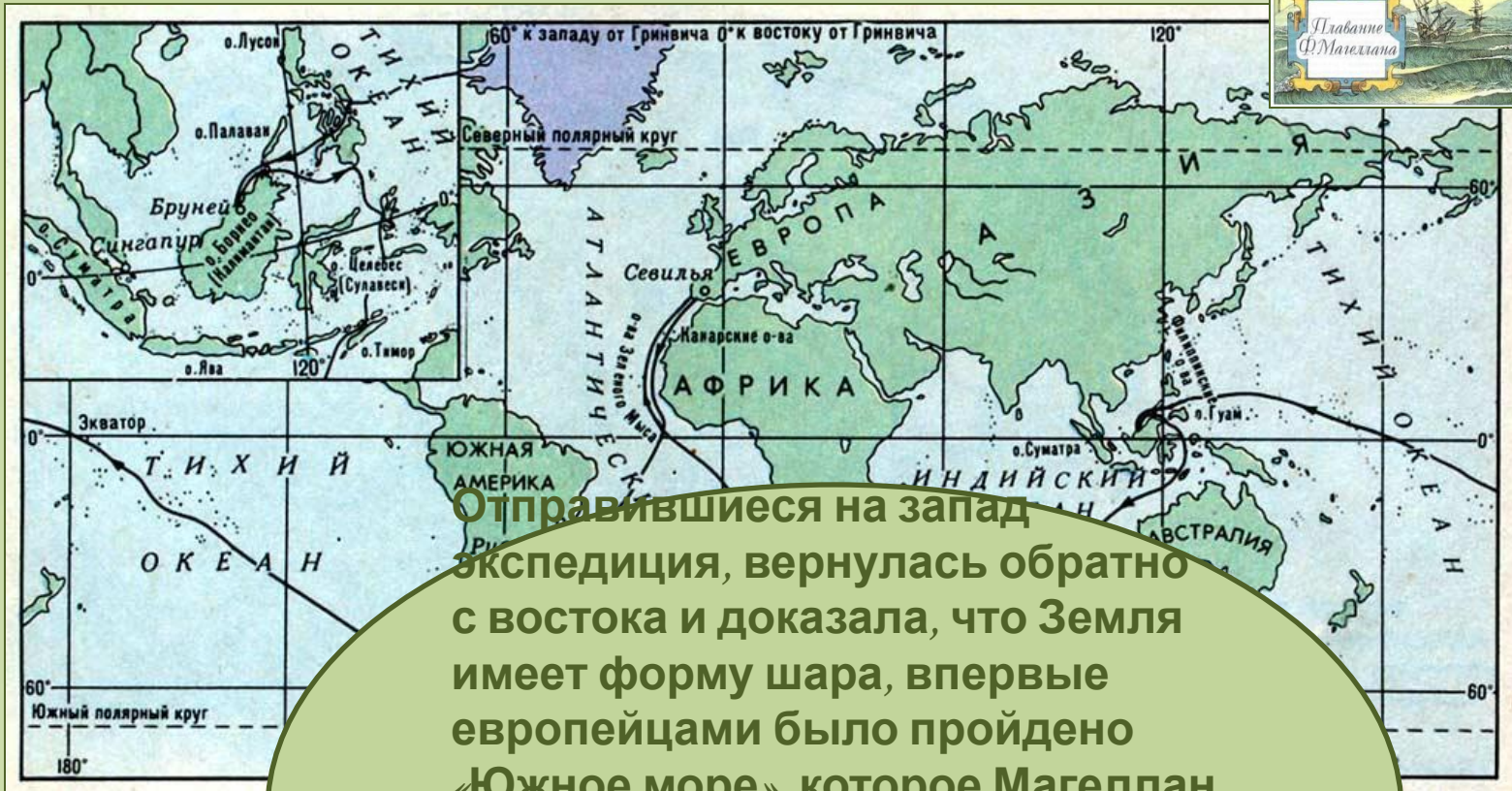


Продолжить игру

Ответ

Выход

Каково значение путешествия Фернана Магеллана?



Отправившиеся на запад экспедиция, вернулась обратно с востока и доказала, что Земля имеет форму шара, впервые европейцами было пройдено «Южное море», которое Магеллан назвал Тихим океаном. Кроме того, экспедиция выяснила, что большую часть поверхности земли занимает не суша, как думали Колумб и его современники, а вода.

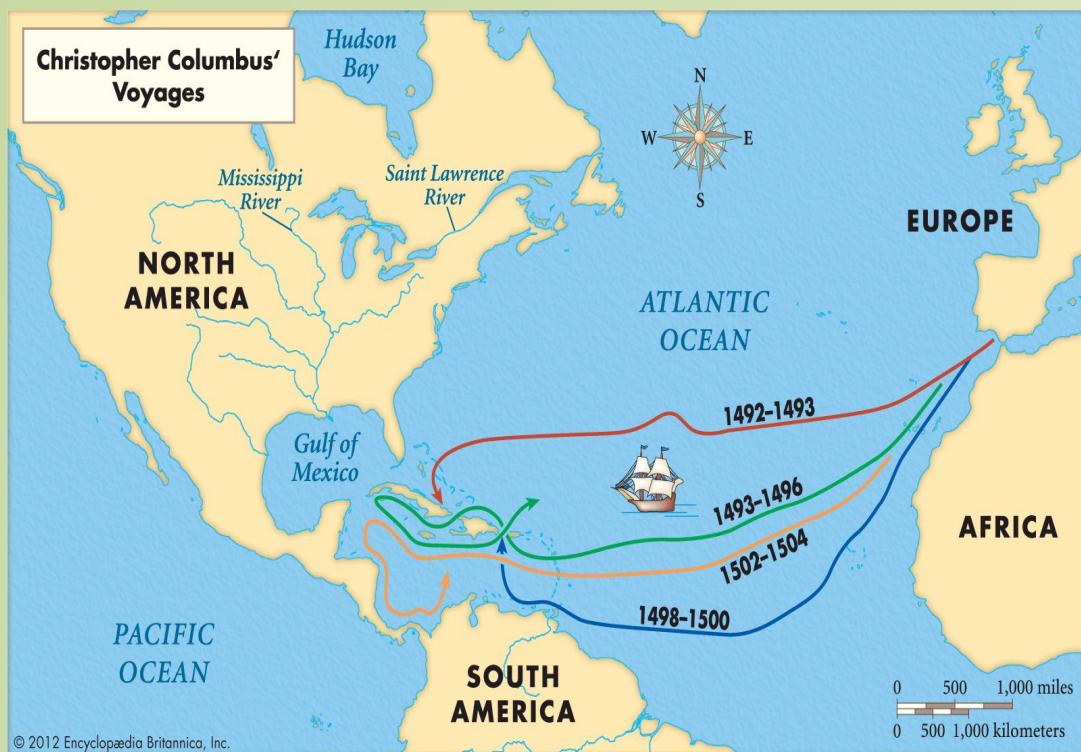
Ответ

Продолжить игру

Выход

Сколько плаваний совершил Христофор Колумб?

Христофор Колумб совершил 4 плавания, в результате которых было открыто большое число островов. До конца жизни Колумб был уверен, что открытые им земли находятся в Азии, недалеко от Индии



Ответ

Продолжить игру

Выход

Игра «Колесо фортуны»

ПОДВЕДЕНИЕ
ИТОГОВ

Молодц
ы!



Выход