

**Поставьте «+» в правой колонке если высказывание верное и «-» если содержит ошибки**

**:**

**1. Древние греки первыми из жителей побережий Средиземного моря проплыли до западных берегов Африки.**

**2. В древности совершаются первые дальние морские путешествия, открываются и заселяются ранее неведомые земли. Лучше всего была изучена средиземноморская область.**

**3. В Древней Греции география еще не является наукой. Первыми о географии как о науке заговорили финикийцы.**

**4. Пифей правильно определил форму и размеры Земли.**

**5. Марко Поло доплыл до Индии, обогнув Африку с юга.**

**Поставьте «+» в правой колонке если высказывание верное и «-» если содержит ошибки**

**:**

- |   |          |
|---|----------|
| <b>1. Древние греки первыми из жителей побережий Средиземного моря проплыли до западных берегов Африки.</b>   | <b>-</b> |
| <b>2. В древности совершаются первые дальние морские путешествия, открываются и заселяются ранее неведомые земли. Лучше всего была изучена средиземноморская область.</b> | <b>+</b> |
| <b>3. В Древней Греции география еще не является наукой. Первыми о географии как о науке заговорили финикийцы.</b>  | <b>-</b> |
| <b>4. Пифей правильно определил форму и размеры Земли.</b>  | <b>-</b> |
| <b>5. Марко Поло доплыл до Индии, обогнув Африку с юга.</b>   | <b>-</b> |





Тема урока:

*Важнейшие  
географические  
открытия.*



## *Маркировка текста:*

*«+» - поставьте на полях, если то что вы читаете, соответствует тому, что вы знаете;*

*«-» - поставьте на полях, если то что вы читаете, противоречит тому, что вы знали или думали, что знаете;*

*«V» - поставьте на полях, если то что вы читаете, является новым;*

*«?» - поставьте на полях, если то что вы читаете, является непонятным или вы хотели бы получить более подробные сведения по вопросу.*



# Новые типы судов

Каравелла,  
косые паруса



Галион




Новое время – это время отважных  
путешественников

## ➤ Христофор Колумб

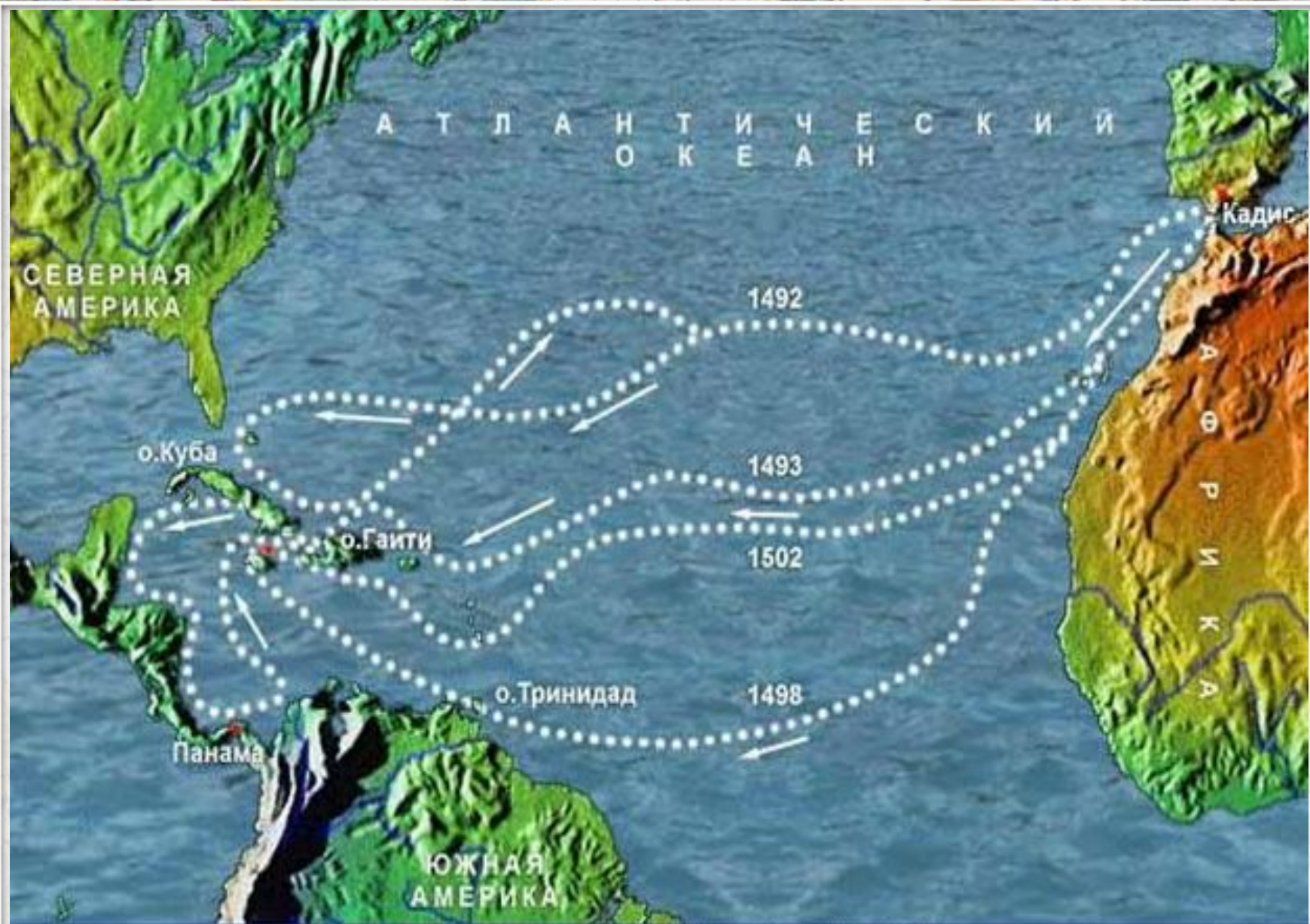


Колумб до конца своих дней не знал,  
что открыл новый материк



«Санта Мария»





Маршруты плаваний Христофора Колумба.





Вывод, что открыт новый континент, еще неизвестный европейцам, был сделан географом Америго Веспуччи (1454-1512), именем которого и назван Новый Свет.

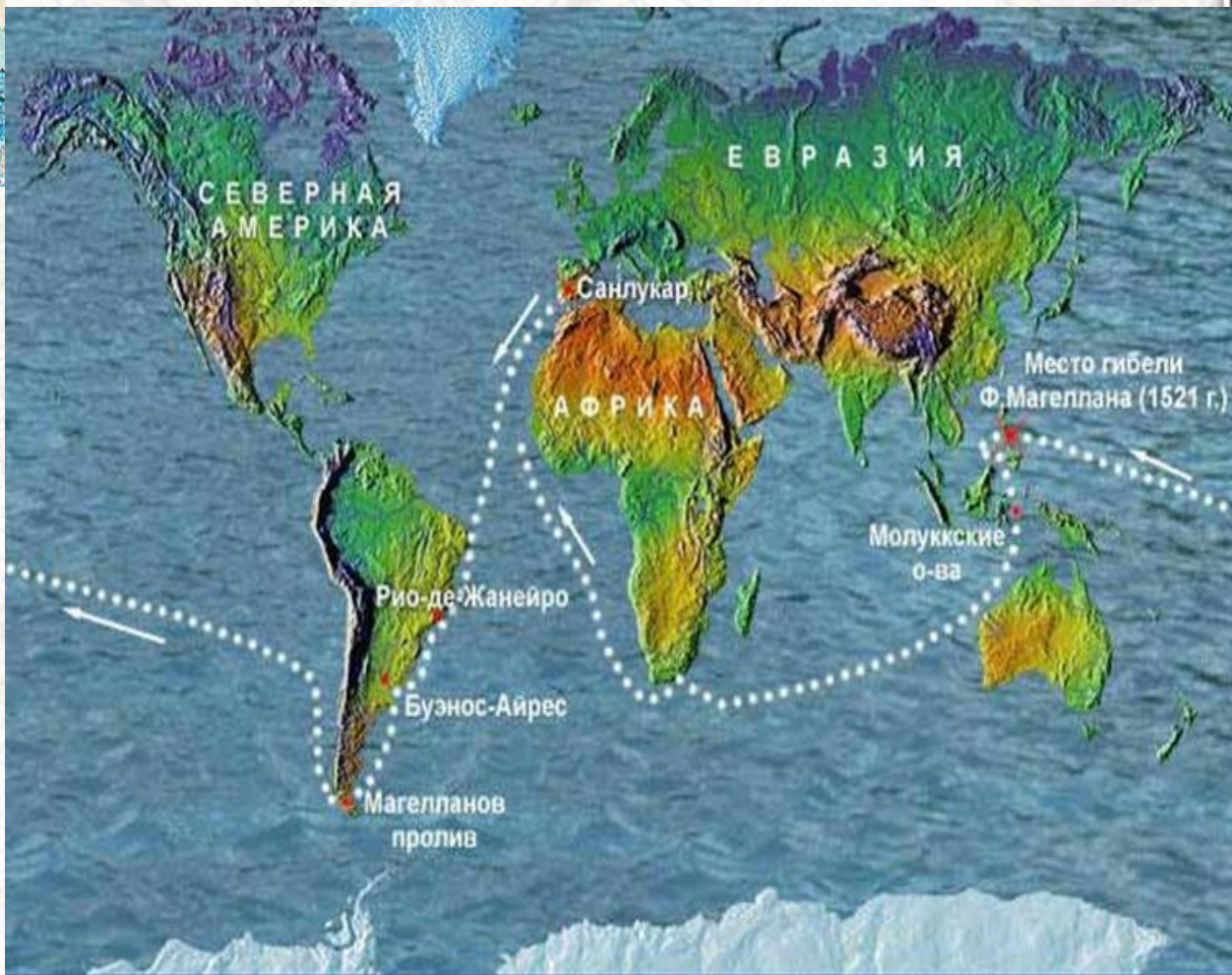




# Кругосветное путешествие Фернана Магеллана



Совершил первое кругосветное путешествие. Через пролив (впоследствии названным Магеллановым) корабли попали в Тихий океан, Филиппинский архипелаг, где погиб Магеллан. Команда продолжала движение на запад и вернулась в Испанию.



Первая кругосветная экспедиция Ф. Магеллана. 1519-1522 гг.









120°

130°

140°

150°

Янсзон 1606

Тасман 1644

Торрес 1606

20°

20°

Южный тропик

30°

30°

оз. Эйр

Дарлинг

Муррей

Кук 1770

40°

40°

Тасман 1642

120°

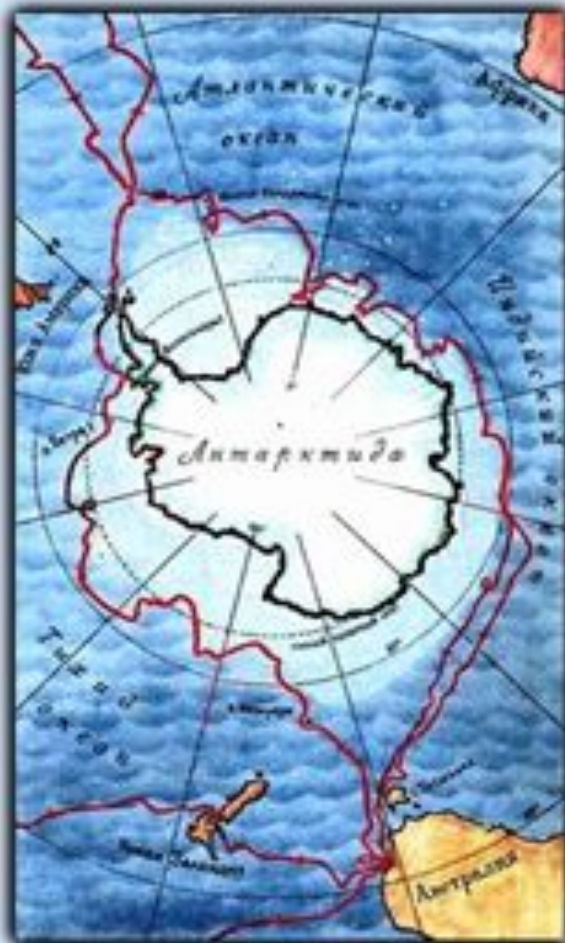
130°

140°

150°



## Открытие Антарктиды



Русская экспедиция в  
Антарктику в 1819-1821 гг.



Беллинсгаузен Ф.Ф.

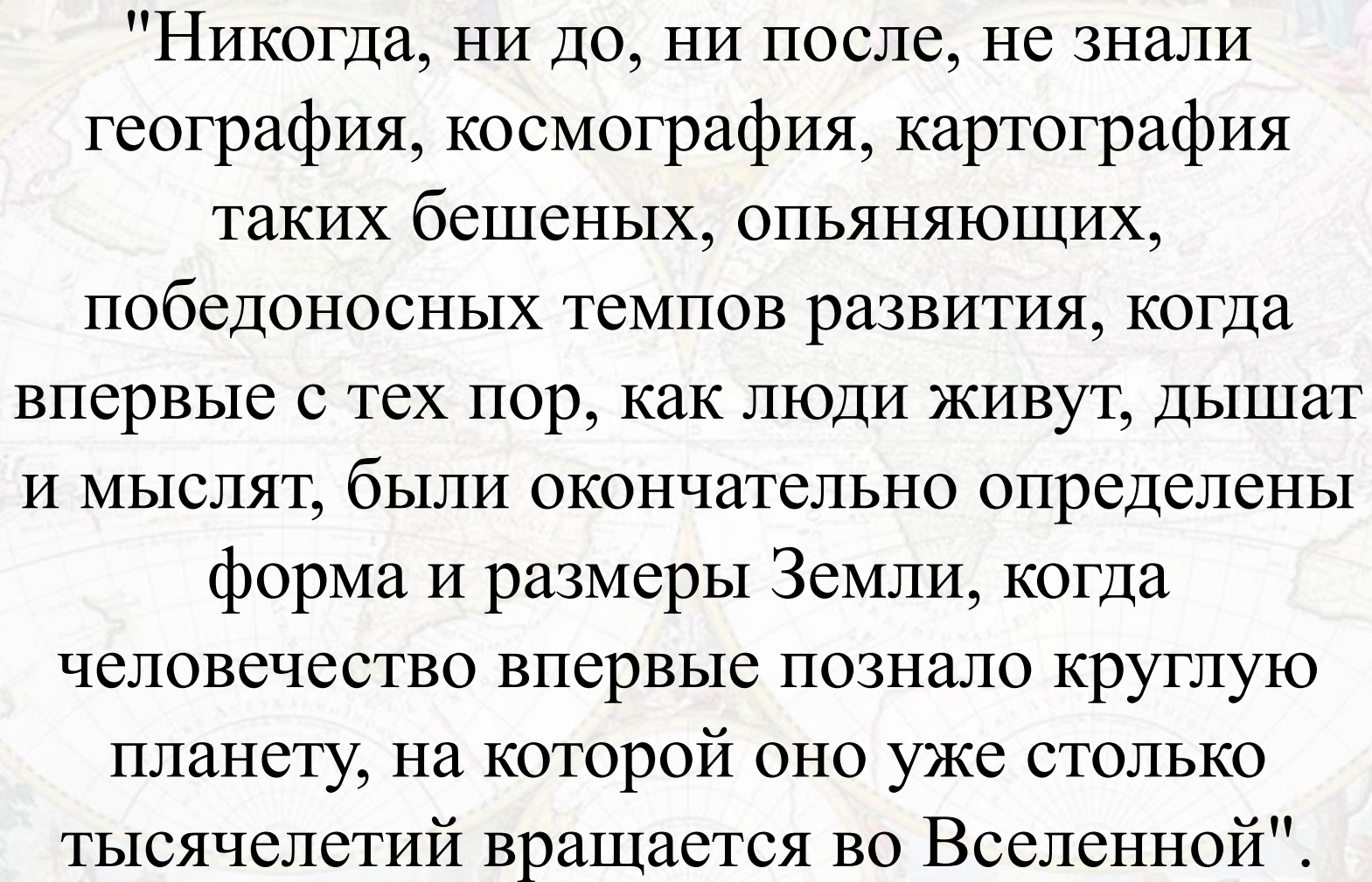


Лазарев М.П.



Шлюпы Восток и Мирный





"Никогда, ни до, ни после, не знали география, космография, картография таких бешеных, опьяняющих, победоносных темпов развития, когда впервые с тех пор, как люди живут, дышат и мыслят, были окончательно определены форма и размеры Земли, когда человечество впервые познало круглую планету, на которой оно уже столько тысячелетий вращается во Вселенной".



## Домашнее задание:

- § 6, задания на странице 34 (в контурных картах)