

ИНТЕЛЛЕКТУАЛЬНАЯ  
ИГРА  
ПО ГЕОГРАФИИ  
8 КЛАСС

Составила: учитель  
географии МБОУ СОШ №  
13 Варес Л.М.









# Найди названия 7 городов

|   |   |   |   |   |   |   |   |   |   |
|---|---|---|---|---|---|---|---|---|---|
| У | Н | Ю | Л | В | Е | Х | О | Б | Я |
| Е | О | В | Ы | Г | С | А | М | Ы | К |
| С | В | П | Е | Р | М | Ь | С | Й | У |
| А | Г | Ф | И | О | Л | А | К | Ц | Ф |
| Ш | О | У | Б | С | А | М | А | Р | А |
| А | Р | Е | С | Т | Ч | О | З | Ю | Д |
| В | О | Л | Г | О | Г | Р | А | Д | О |
| Ч | Д | П | И | В | К | С | Н | Ъ | М |
| Я | А | Н | Л | О | П | К | Ь | А | К |





# Найди названия 7 городов

|   |   |   |   |   |   |   |   |   |   |
|---|---|---|---|---|---|---|---|---|---|
| У | Н | Ю | Л | В | Е | Х | О | Б | Я |
| Е | О | В | Ы | Г | С | А | М | Ы | К |
| С | В | П | Е | Р | М | Ь | С | Й | У |
| А | Г | Ф | И | О | Л | А | К | Ц | Ф |
| Ш | О | У | Б | С | А | М | А | Р | А |
| А | Р | Е | С | Т | Ч | О | З | Ю | Д |
| В | О | Л | Г | О | Г | Р | А | Д | О |
| Ч | Д | П | И | В | К | С | Н | Ъ | М |
| Я | А | Н | Л | О | П | К | Ь | А | К |

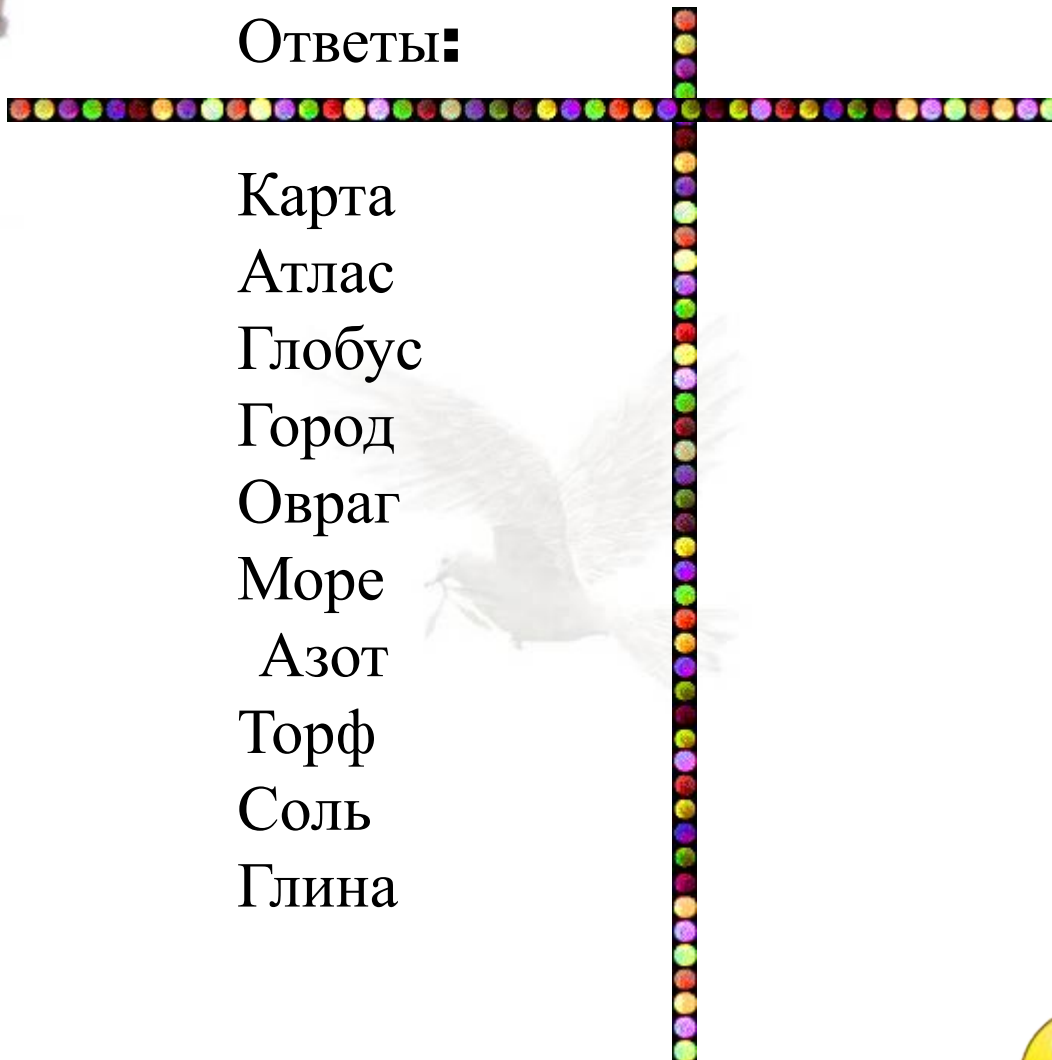




- 1.** Государства и моря - все на карте у меня.
- 2.** Карты в нем одна к одной сшиты в типографии.  
Он теперь всегда с тобой - гид по географии.
- 3.** На ноге стоит одной, крутит, вертит головой.  
Нам показывает страны, реки, горы, океаны.
- 4.** Знает всякий: стар иль молод, что на карте точка ...
- 5.** От дождей, текущих вод он растет из года в год.  
Он полей равнинных враг. Как зовут его?
- 6.** Кругом вода, а с питьем беда. Кто знает, где это бывает?
- 7.** Вот загадка есть для вас про совсем бесцветный газ.  
В воздухе его частичка будет главная сестричка.
- 8.** Росли на болоте растения. Теперь это топливо и удобрения.
- 9.** В воде родится, а воды боится.
- 10.** Если встретишь на дороге, то увязнут сильно ноги.  
А сделать миску или вазу – она понадобится сразу.



## ОТВЕТЫ:



Карта  
Атлас  
Глобус  
Город  
Овраг  
Море  
Азот  
Торф  
Соль  
Глина







По координатам определите географические объекты:

1)  $47^{\circ}$  с.ш.  $44^{\circ}$  в.д.

2)  $67^{\circ}$  с.ш.  $170^{\circ}$  з.д.

3)  $78^{\circ}$  с.ш.  $105^{\circ}$  в.д.





Ответ:

1

Город Астрахань

2

мыс Дежнева

3

мыс Челюскина





Расставьте реки с запада на  
ВОСТОК■



1

Енисей

2

Обь

3

Лена

4

Волга

5

Индигирка



Ответ:

4. Волга
2. Обь
1. Енисей
3. Лена
5. Индигирка





## Пятый лишний:



1. Чаны, Ханка, Эльтон, Баскунчак, Джукджук
2. Кольский, Врангеля, Чукотский, Камчатка, Ямал
3. Охотское, Карское, Каспийское, Азовское, Белое
4. Болото, тайга, степь, пустыня, лес
5. Финляндия, Эстония, Армения, Карелия, Монголия



Ответ:

- 1.** Джукджур
- 2.** Врангеля
- 3.** Каспийское
- 4.** Болото
- 5.** Карелия





Назовите все одним словом:



Братское, Рыбинское, Куйбышевское - ...

Губа, лиман, фьорд - ...

Яна, Колыма, Анадырь - ...

Тыва, Удмуртия, Хакассия - ...

Ногайцы, нанайцы, марийцы - ...





Ответ:

Водохранилище

Залив

Река

Республика

Народы







Определив логическую взаимосвязь по первым парам слов, отгадайте второе слово последней пары.

Изучает живую природу – биолог, изучает язык – филолог, изучает пещеры - ...

Санкт-Петербург – Нева, Новокузнецк – Томь, Красноярск - ...

Гималаи – Эверест, Кавказ – Эльбрус, Кузнецкий Алатау - ...

Южная – Базардюзю, Северная –м Челюскина, восточная – мыс ...

Кама – Волга, Томь – Обь, Ангара - ...

Казань – Татарстан, Махачкала – Дагестан, Грозный - ...





Ответ:

Спелеолог  
Енисей  
Верхний Зуб  
Дежнева  
Енисей  
Чечня



# География на все **100**



— — С Т О —

Сторона света

— С Т О —

Начало реки

С Т О — — — —

Главный город страны


— — — — С Т О — — — —

Героический город в Крыму, давший название  
знаменитому вальсу


— — — — — — — — С Т О —

Город-порт России на берегу Тихого океана







Ответ:   
Восток



Исток



Столица



Севастополь



Владивосток





РЕЛЬЕФ И НЕДРА

ФИЗИЧЕСКАЯ КАРТА

