

Европейский Север

**Северо-Западный
Федеральный округ**
-административное
формирование на
севере европейской
части России.
Образован указом
Президента
Российской
Федерации от **13 мая
2000 года.**




Карелия - край тысячи озер!



В Карелии находится водопад Кивач



Всемирное культурное наследие- архитектурный ансамбль Кижи на Онежском озере



Всемирное культурное наследие- архитектурный комплекс Соловецких островов в Белом море



Мурманск — крупнейший в мире город, расположенный за полярным кругом

Полярная ночь и полярный день длятся по 3 недели

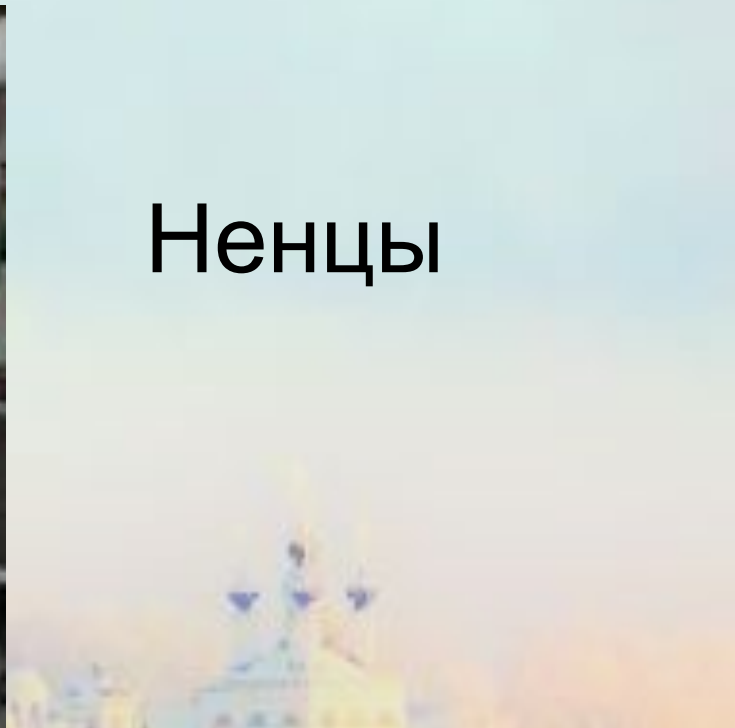


Архангельск основан в в конце 16 в, как первый порт для торговли с Англией





Ненцы



Всемирное природное наследие — девственные леса Коми



Великий Устюг - родина Деда Мороза

(Вологодская область)



Снег
Пушистый, мягкий
Лежит, сверкает, блестит
Белоснежная сказка
Красота!

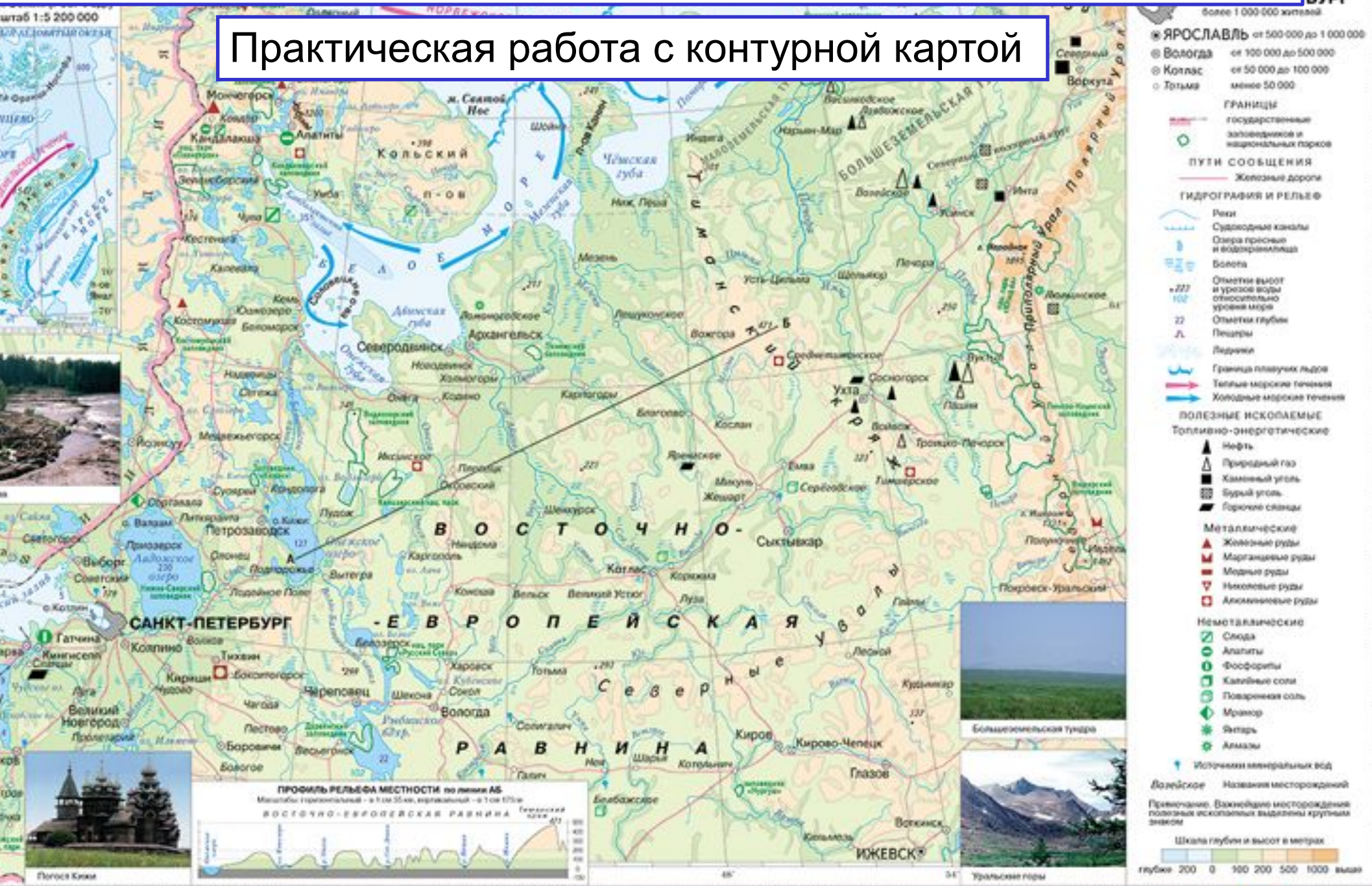
Район с огромными возможностями для развития морского и рекреационного хозяйства, расположенный рядом с развитыми экономическими районами. Но слаборазвитая транспортная инфраструктура и северное положение потребует больших инвестиций.

ЭГП



Природные условия и ресурсы

Практическая работа с контурной картой



Подводим итоги

Ответы

2. -Ненецкий автономный округ
- 3.- б) оловянные руды
- 4.- б)Архангельск д)Мурманск
- 5.- б) Хибины

Критерий для самооценки

- 1.Состав района (подписаны административные центры на контурной карте) - 1б
- 2.ЭГП (подписаны соседние районы, моря, пограничные гос-ва, записан вывод в таблице) -1б
- 3.ПРП (подписаны реки, минеральные ресурсы и сделан вывод в таблице) -1б
- 4.Даны 4 правильных ответа теста-1б
- 5.Составлен синквейн-1б

С наступающим Новым Годом!



Домашнее задание

Изучить § 24 рассказывать о составе, ЭГП и ресурсах района.
Опережающее задание(по желанию) – презентация
об особенностях населения Европейского Севера.

