



Поршнякова Наталия Ивановна
Школа №143, СПб

**КАРТА – ОСОБЫЙ ИСТОЧНИК
ГЕОГРАФИЧЕСКИХ ЗНАНИЙ.**

Географическая карта — это изображение земной поверхности, содержащая координатную сетку с условными знаками на плоскости в уменьшенном виде, отображающее размещение, состояние и связи различных природных и общественных явлений, их изменения во времени, развитие и перемещение.



Имеющие
общий
замысел карты
могут
объединяться в
атлас.

Читать карту – это значит, хорошо зная её условные знаки, находить на ней моря, горы, реки, определять климаты, почвы и другие географические объекты и явления и, связав эти сведения друг с другом, понимать географические особенности территории в целом.



Классификация карт

Различие карт по охвату территории

Различие карт по масштабу

Различие карт по содержанию

По территориальному охвату

- ◎ карты мира;
- ◎ карты материков;
- ◎ карты стран и регионов;

По масштабу

- ⦿ крупномасштабные (начиная с 1:200000 и крупнее);
 - ⦿ среднемасштабные (от 1:200000 и до 1:1000000 включительно);
 - ⦿ мелкомасштабные (мельче 1:1000000).
- ⦿ Отличные по масштабу карты имеют разную точность и детальность изображения, степень генерализации и разное назначение.

По содержанию

Общегеографические
карты

Тематические карты

Общегеографические карты —

изображают все географические явления, в том числе рельеф, гидрографию, растительно-почвенный покров, населённые пункты, хозяйственные объекты, коммуникации, границы и т. д. **Общегеографические крупномасштабные карты, на которых изображены все объекты местности, называются топографическими, среднемасштабные общегеографические карты — обзорно-топографическими, а мелкомасштабные общегеографические карты — обзорными.**

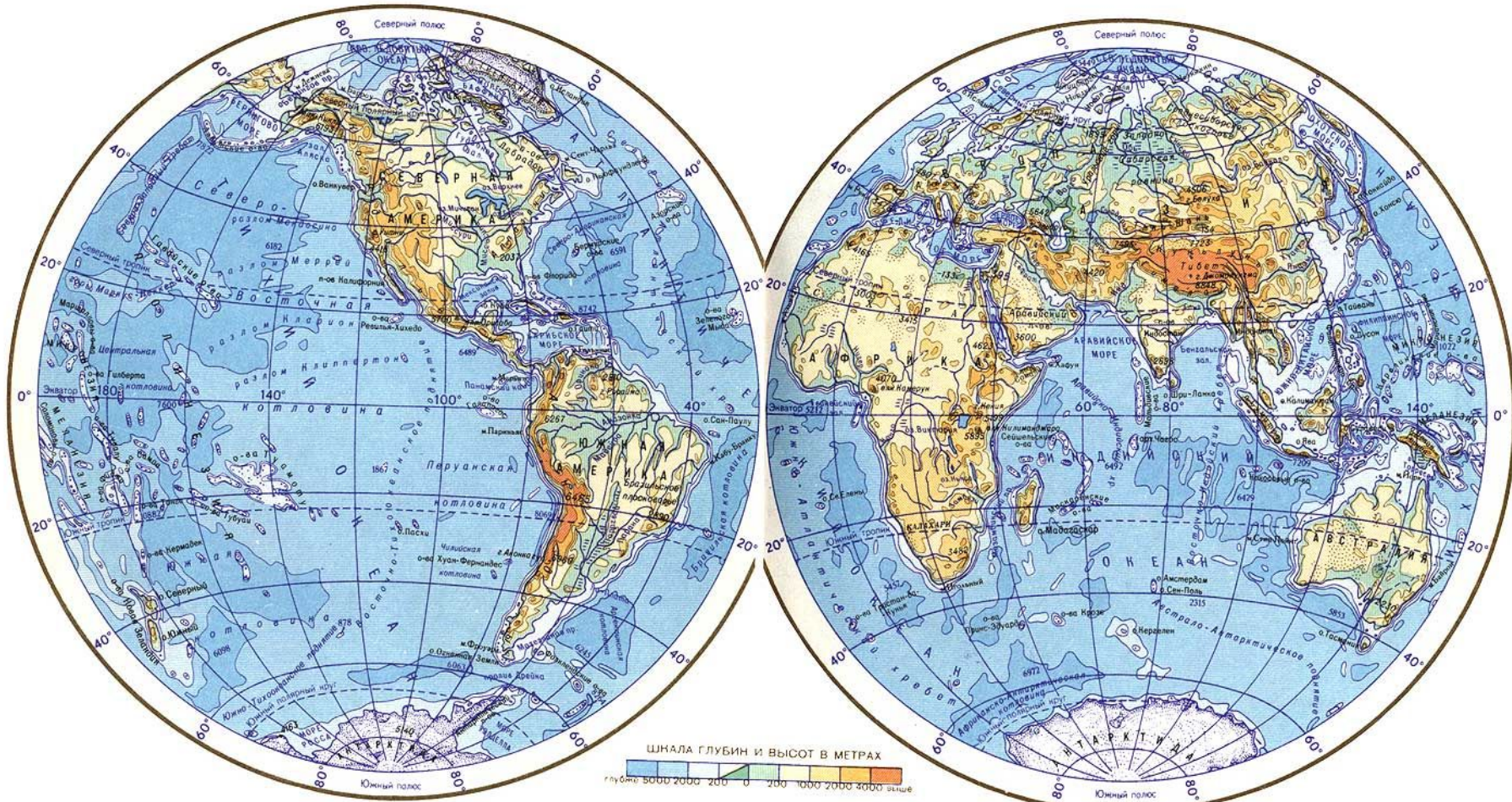
Тематические карты — показывают

расположение, взаимосвязи и динамику природных явлений, населения, экономики, социальную сферу. Их можно разделить на две группы: карты природных явлений и карты общественных явлений.

- Карты природных явлений охватывают все компоненты природной среды и их комбинации. В эту группу входят карты геологические, геофизические, карты рельефа земной поверхности и дна Мирового океана, метеорологические и климатические, океанографические, ботанические, гидрологические, почвенные, карты физико-географических ландшафтов и физико-географического районирования и т. д.
- Общественно-политические карты включают карты населения, экономические, политические, исторические, социально-географические, причём каждая из подкатегорий в свою очередь может содержать собственную структуру разделения. Так, экономические карты включают также карты промышленности (как общие, так и отраслевые), сельского хозяйства, рыбной промышленности, транспорта и связи и т. д.



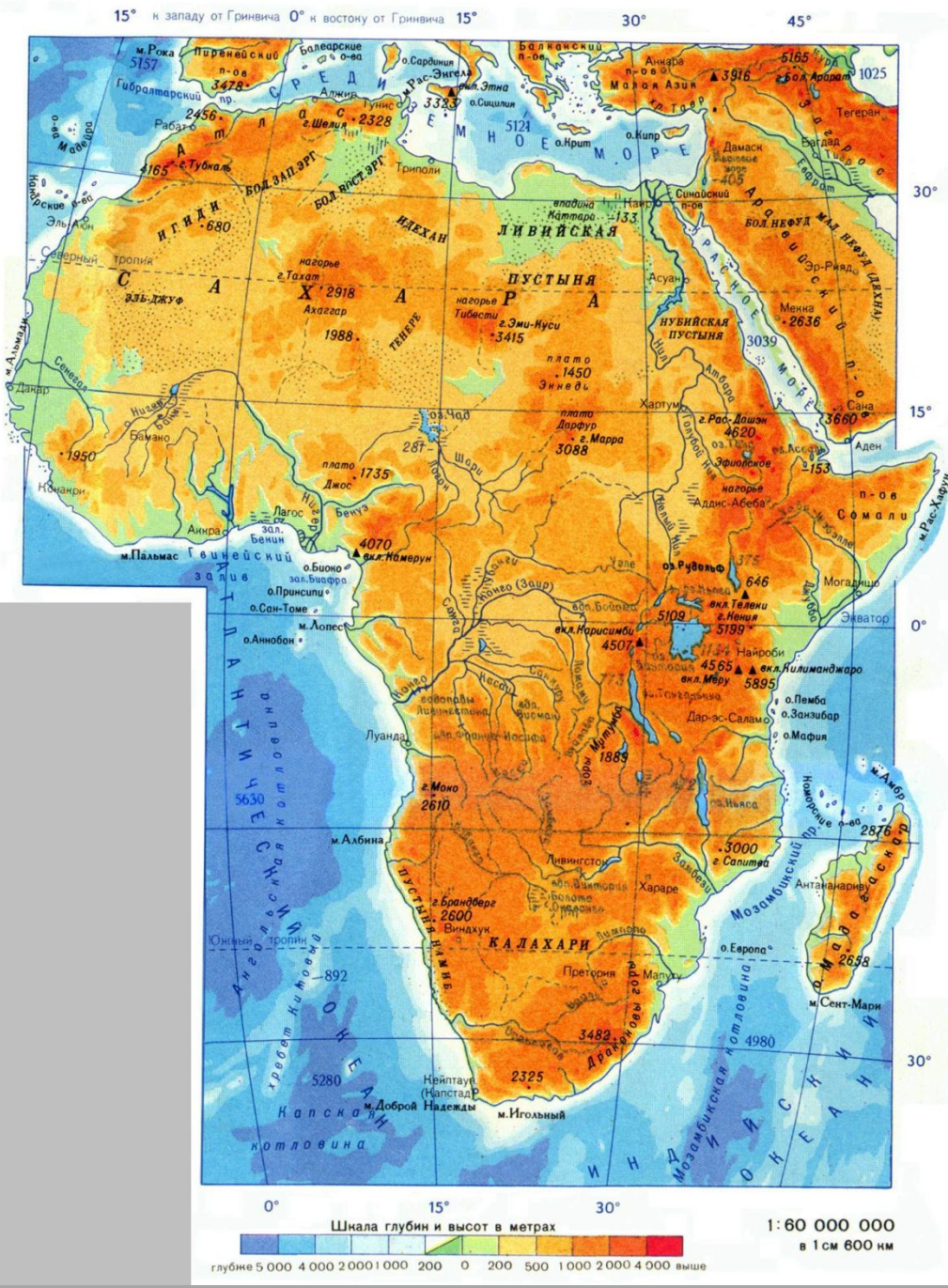
По охвату территории – это карта мир, по содержанию – общегеографическая или физическая



Карта полушарий по охвату территории – карта мира, на ней показаны все материки и все океаны.

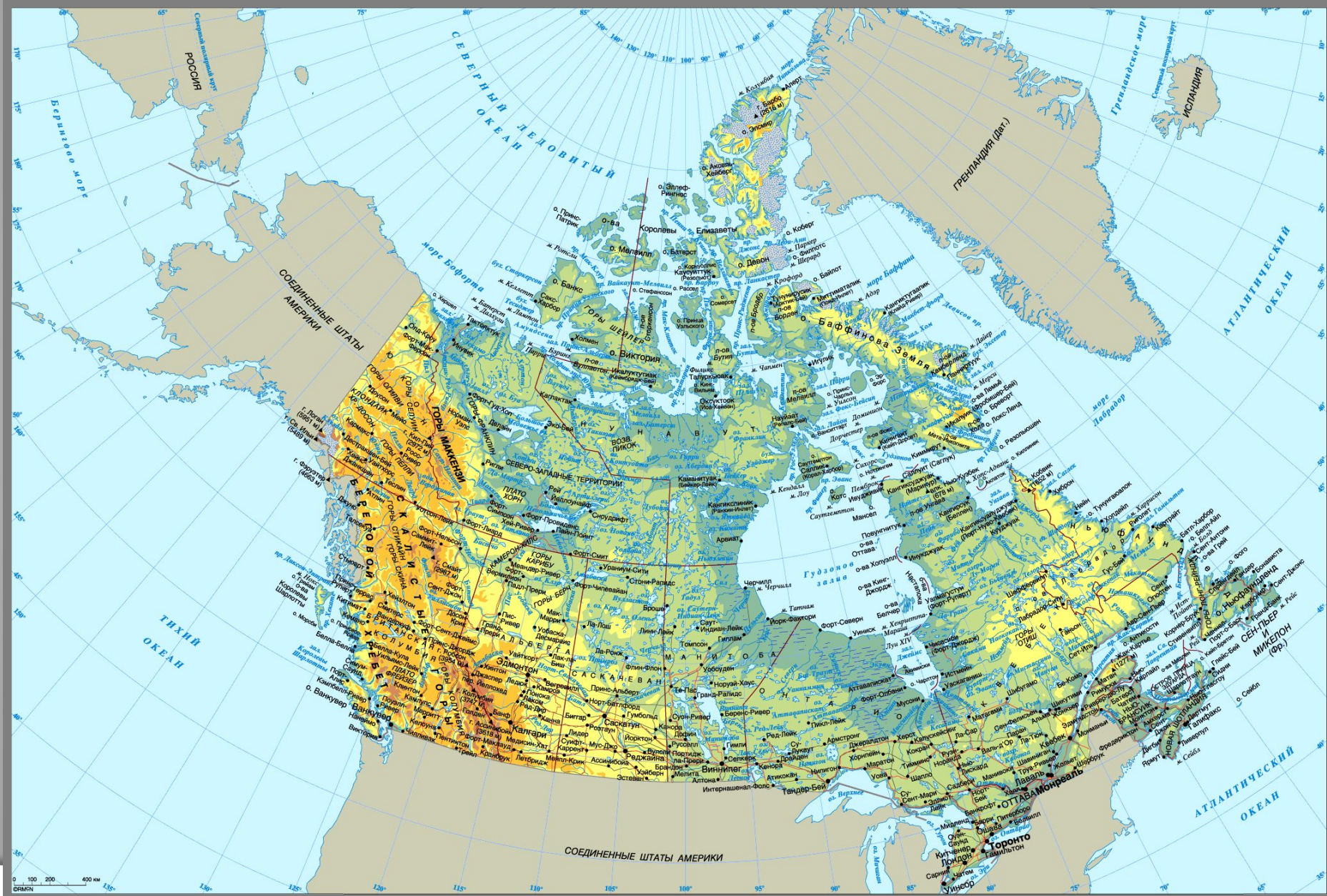
Карта Африки, тематическая





Африка,
 физическая
 или
 общегеогра-
 фическая
 карта

Физическая карта Канады



Карта отдельной страны (Казахстан), по теме – это карта физическая или общегеографическая



Карта Китая, какая она по охвату и по содержанию?





Основные биомы суши. Географическая карта.