




МОЙ КРАЙ РОДНОЙ-МОЯ ЧЕЧНЯ.



Подготовила:
Учительница начальных
классов
МБОУ «Левобережненская
СОШ»
Косумова А.З.


Маршрутный лист

п/п №	Название
1	Краткая информация о ЧР.
2	Путешествие по городам ЧР.
3	Мечеть «Сердце Чечни».
4	«Жемчужина ЧЕЧНИ» и Нихалойские водопады.
5	Аргунские, Харачойский , Вашандарайский и Бенойские водопады.
6	«Мертвый город», «Древний Никарой».

Цели и задачи экскурсии.

- Воспитание гражданина России, патриота своей малой родины, знающего, любящего свой родной край, город, почитающего его традиции, испытывающего гордость за вклад своей малой родины в жизнь огромного государства.
- Воспитание деятельного гражданина, с активной жизненной позицией, желающего принять непосредственное участие в развитии и процветании своей отчизны.

*Начнем нашу увлекательную экскурсию
по городам и достопримечательностям
Чеченской Республики!*



Гора Чечен, Урджие, Шаро-Дугуи, Хамой, Шарой © u1ver.livejournal.com

Наша Родина -




Чечня — республика в составе Российской Федерации, расположена на северных склонах Кавказских гор. Площадь республики составляет около 16 тысяч кв. км Численность населения Чеченской Республики на начало 2018 года составила 1 миллион 437 тысяч человек. В составе Чечни 5 городов, 3 поселка городского типа. Граничит: на западе — с Ингушетией, на северо-западе — с Северной Осетией и Ставропольским краем, на северо-востоке и востоке — с Дагестаном, на юге — с Грузией.

ГОРОДА ЧЕЧЕНСКОЙ РЕСПУБЛИКИ.



Начнем нашу экскурсию со столицы Чеченской Республики — города **Грозный**. Расположен г.Грозный на берегах реки Сунжи – притока Терека


Подобные ворота стоят перед въездом во многие города и села Чеченской Республики. На фото — ворота на въезде в город Гудермес.



А это, непосредственно, фотография самого города Гудермес.



**Менее известный, но не менее
красивый город Аргун.**



А это вид сверху на Урус-Мартан, второй по численности населения город республики.



Город Шали расположен в Шалинском районе Чеченской Республики. Административный центр Шалинского района. Шали расположен в 36 км от Грозного.






**СЕРДЦЕ
ЧЕЧЕНСКОЙ
РЕСПУБЛИКИ
МЕЧЕТЬ В ГРОЗНОМ**




Высокогорное озеро Кезеной-Ам — самое большое озеро Северного Кавказа. Берега озера представляют собой пейзажный заповедник несравненной красоты, в обрамлении зелени и альпийского горного величия.



Недалеко от селения Нихалой, располагается несколько горных потоков, образованных скалистыми горами. Они создают целый комплекс водопадов, представляя из себя невероятно красивое и впечатляющее зрелище.



В нашей республике можно увидеть огромное число потрясающе красивых водопадов.



Аргунские водопады



Вашиндарайский водопад



**Бенойские водопады на реке Ясси в горах Чечни.
Ножай-Юртовский район. Беной**



Харачойский водопад

«Мертвый город»



Мертвый город Цой-Педе: путешествие в самое загадочное место Чечни. В средние века здесь была Страна солнца (Малхйист). Сейчас — лишь склепы, башни и орлы. Эта достопримечательность входит в список самых труднодоступных в России.

«Древний Никарой»



Никарой - жемчужина Терлойского ущелья, исторический центр Терлой-Мохк, один из наиболее сохранившихся башенных комплексов Ч.Р.

На этом наша экскурсия подошла к
концу.

СПАСИБО

ЗА

ВНИМАНИЕ!!!