

Уроки

Каталог

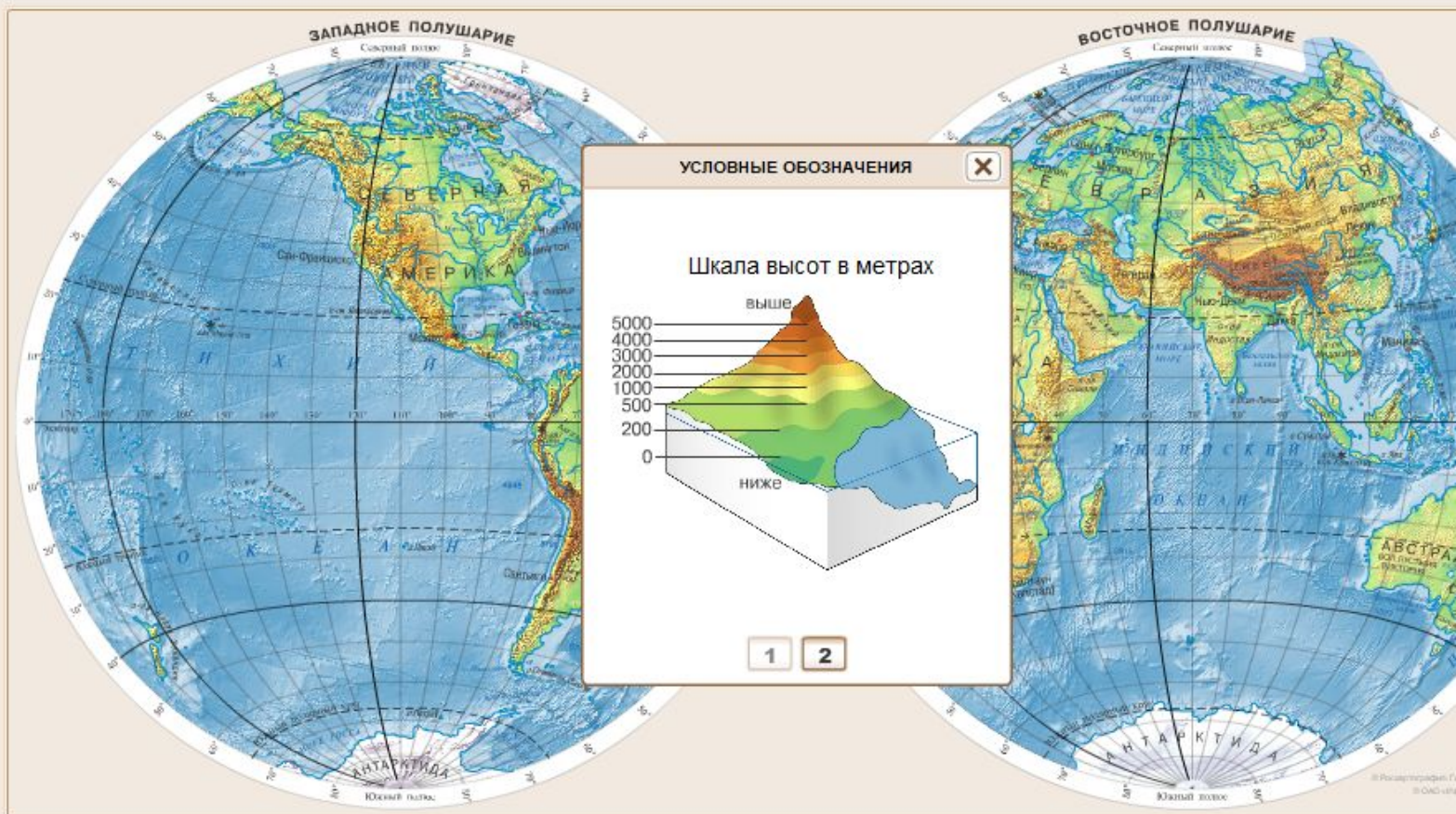
Экзаменатор

Атлас

Помощь

★ Карта

Физическая карта полушарий



Виды градусных сеток

География. 5-6 классы (под редакцией А.И. Алексеева)

— □ ×

Уроки

Каталог

Экзаменатор

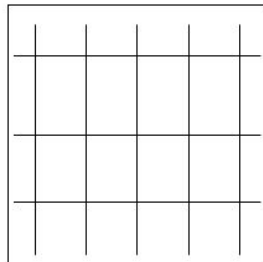
Атлас

Помощь

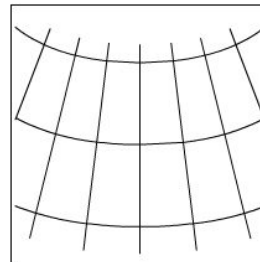
Рисунок

□ □ ×

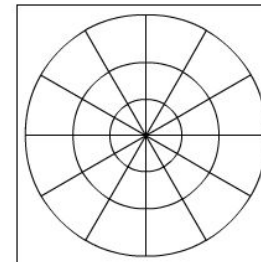
Вид градусной сетки на картах разных проекций



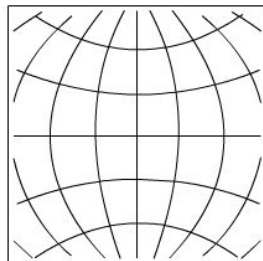
Цилиндрическая проекция



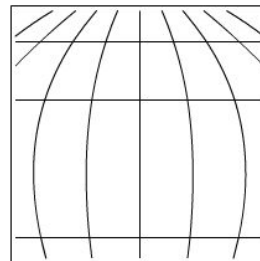
Коническая проекция



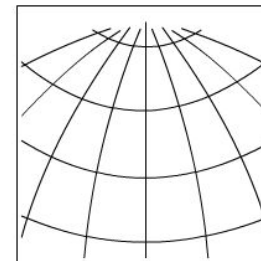
Азимутальная проекция



Поликоническая проекция



Псевдоцилиндрическая проекция



Псевдоконическая проекция

Параллели

География. 5-6 классы (под редакцией А.И. Алексеева)

— □ ×

Уроки

Каталог

Экзаменатор

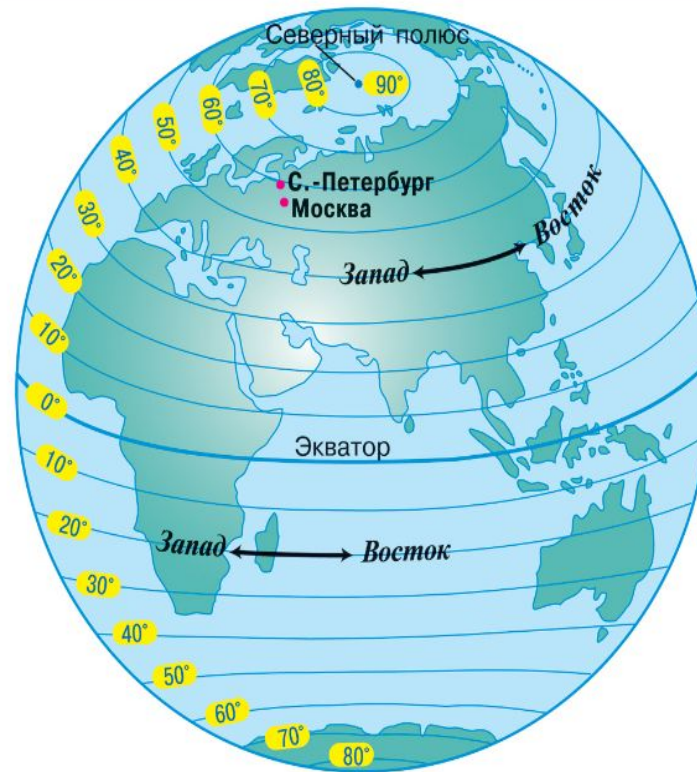
Атлас

Помощь

Рисунок

🖨️ 📄 ✕

Параллели



Меридианы

География. 5-6 классы (под редакцией А.И. Алексеева)

— □ ×

Уроки

Каталог

Экзаменатор

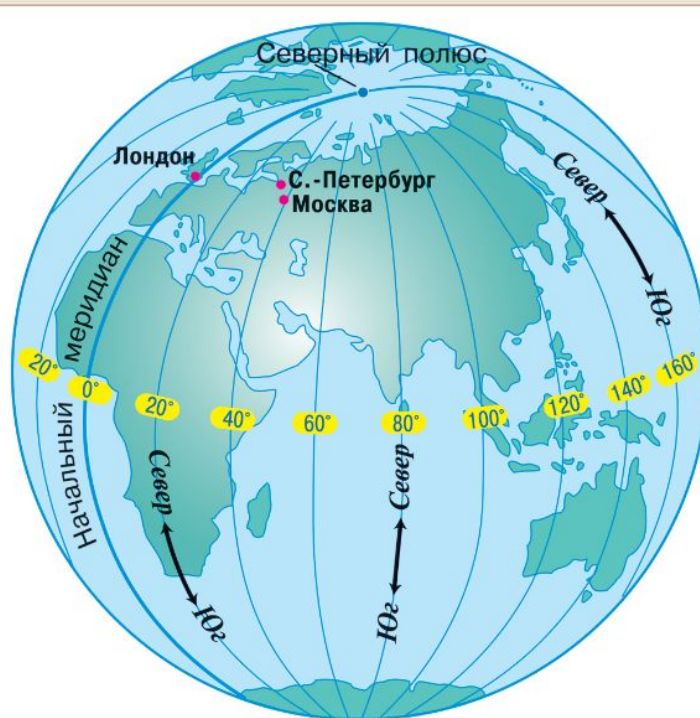
Атлас

Помощь

Рисунок

🖨️ 📄 ✕

Меридианы



Экватор

- Это воображаемая линия проведенная на равном расстоянии от Северного и Южного полюсов

Параллель

- Воображаемая линия на земном шаре, все точки которой находятся на одинаковом расстоянии от экватора

Меридиан

- Воображаемая линия на земном шаре, соединяющая Северный и Южный полюс