

**ВЕЛИКИЕ  
ГЕОГРАФИЧЕСКИЕ  
ОТКРЫТИЯ. ОТКРЫТИЕ  
АВСТРАЛИИ И  
АНТАРКТИДЫ**

# Великие географические открытия

- период в истории человечества, начавшийся в XV веке и продолжавшийся до XVII века, в ходе которого европейцы открывали новые земли и морские маршруты в Африку, Америку, Азию и Океанию в поисках новых торговых партнёров и источников товаров, пользовавшихся большим спросом в Европе.

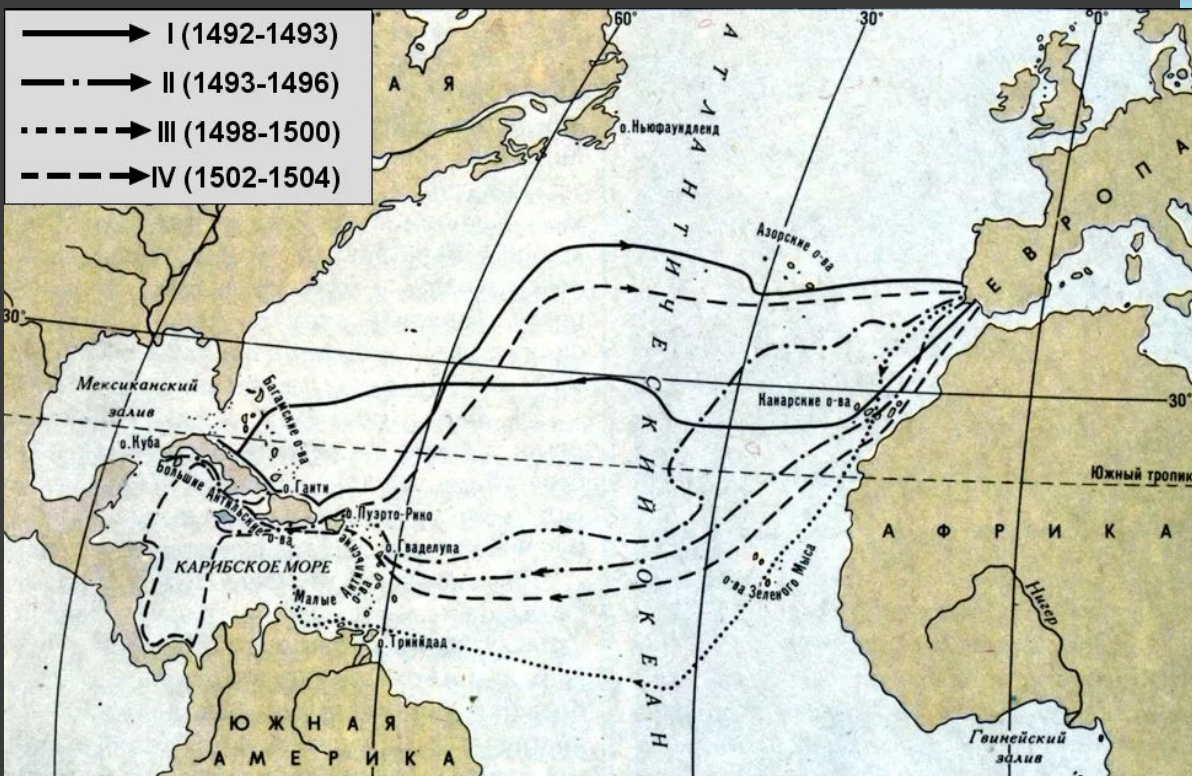
# Предпосылки Великих географических открытий

- ① 1. Развитие ремесел и торговли
- ② 2. Изобретение книгопечатанья, распространение идей Аристотеля и Эратосфена
- ③ 3. Создание каравеллы – парусного судна
- ④ 4. Увеличение точности карт и приборов навигации
- ⑤ 5. ?
- ⑥ 6. ?

# В Индию из Европы


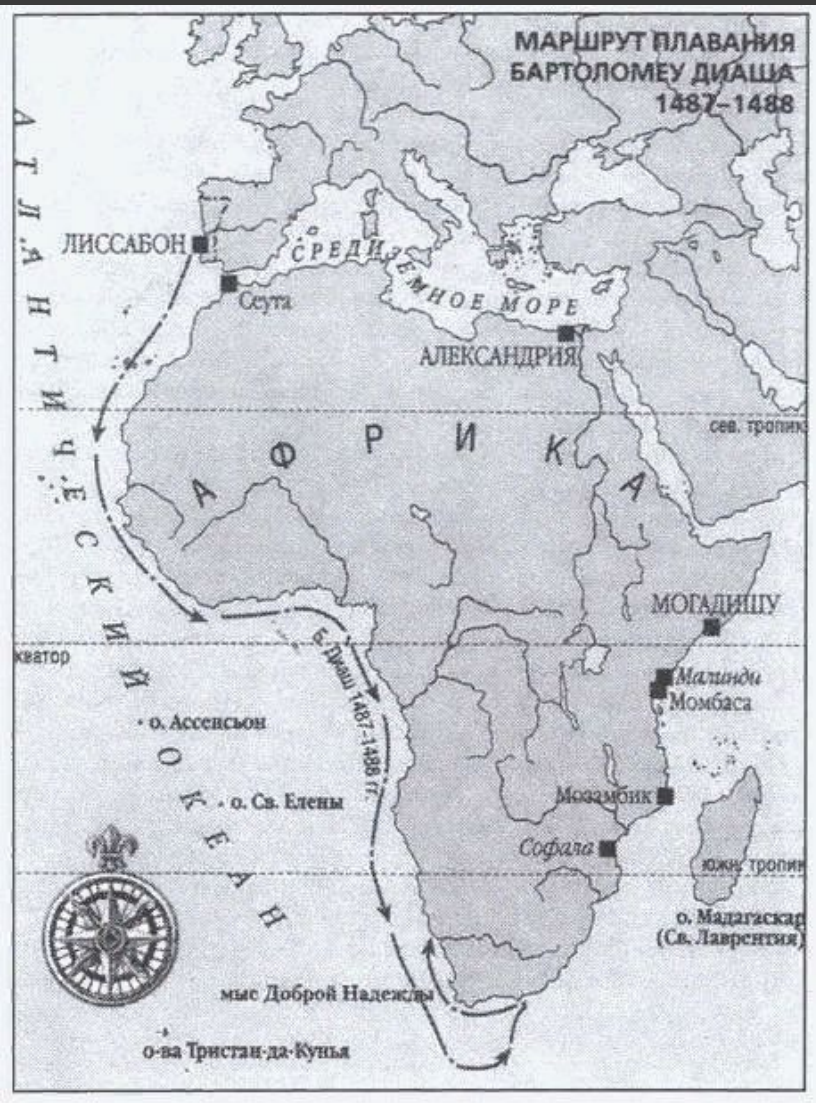
На Запад	На Восток

# Христофор Колумб




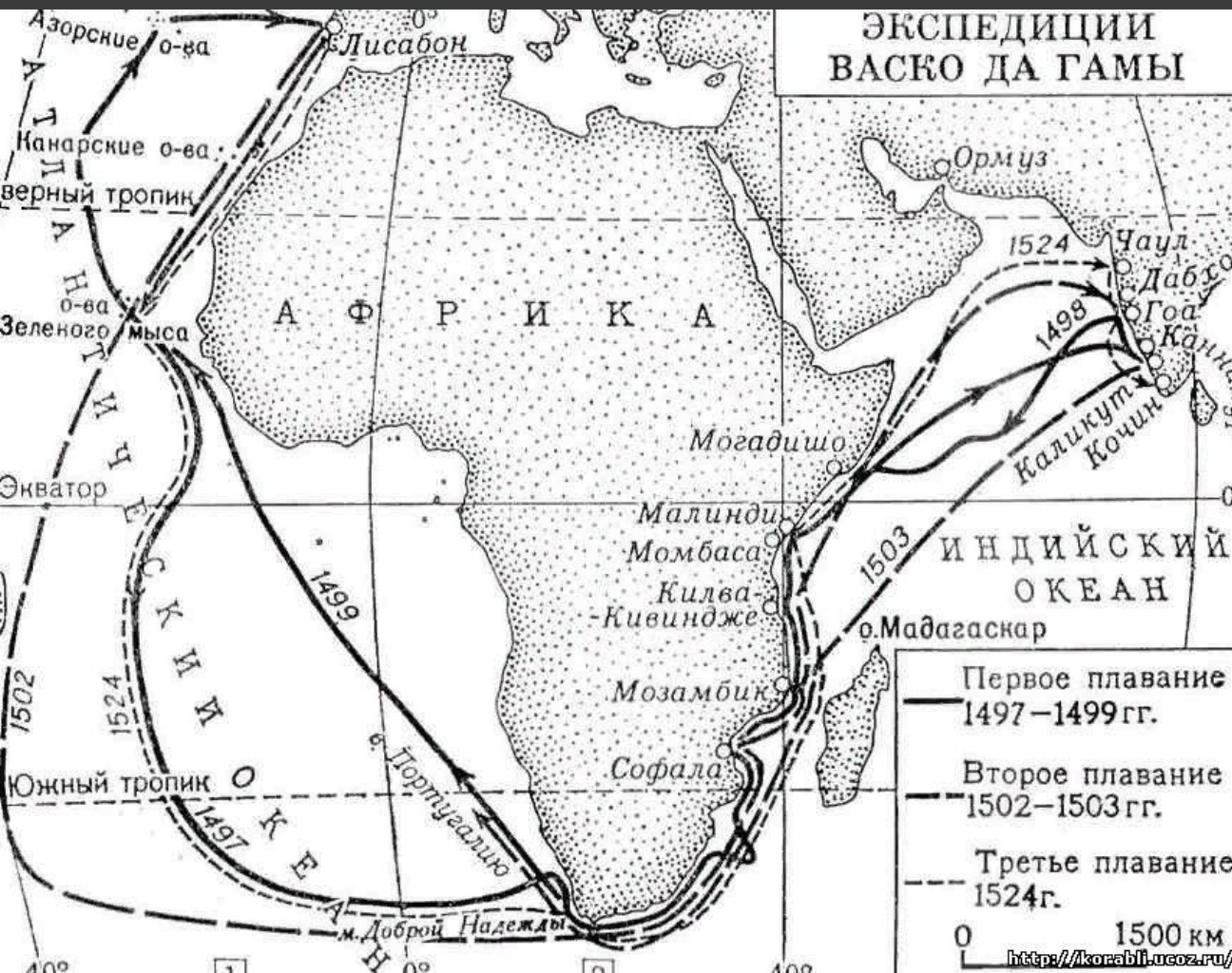


# Бартоломеу Диаш





# Васко да Гама



# Первое кругосветное плавание

- Фернан Магеллан







← Маршрут первого кругосветного плавания экспедиции Ф. Магеллана — Х. Элькано в 1519—1522 гг.

† Место гибели Ф. Магеллана в 1521 г.

# Открытие Австралии

○ Янсзон Виллем






# Луис Торрес





# Абель Тасман



Маршруты экспедиций А. Тасмана

— в 1642—1643 гг.

- - - в 1644 г.

# Джеймс Кук









# Открытие Антарктиды





Фаддей Беллинсгаузен



Михаил Лазарев





← Маршрут экспедиции Ф. Ф. Беллинсгаузена и М. П. Лазарева в 1819–1821 гг.



# Рефлексия

1. Урок полезен, всё понятно.



2. Лишь кое-что чуть-чуть неясно.



3. Ещё придётся потрудиться.



4. Да, трудно всё таки учиться!



**Домашнее задание.  
п. 3-4 пересказ  
контурная карта стр. 2-3  
по заданиям**