

Мальта



Мальта на карте Европы



Флаг Мальты

Флаг Мальты в его современной форме утверждён в 1964 году. Его полотнище состоит из двух частей: белой — у древка и красной — в остальной. На белой части в верхнем углу полотнища у древка изображён окаймлённый красной каймой серебряный знак Георгиевского креста — высшей награды Великобритании за храбрость для гражданских лиц, которым остров был награждён в 1943 году за храбрость населения Мальты, проявленную во время Второй мировой войны



Герб Мальты

Герб Мальты в его современном облике принят актом в 1988 года Щит, представляет геральдическое изображение флага Мальты, над щитом золотая башенная корона с пятью зубцами, что напоминает о крепостных укреплениях Мальты и означает город-государство. Вокруг щита две ветви: справа оливковая, слева пальмовая, означающие мир и природу Мальты, перевязанные внизу белой с красной изнанкой лентой, на которой чёрными буквами написано: «*Repubblika ta' Malta*»



Президент Мальты

Джордж Абела

(род. 22.04. 1948)

политик- лейборист,
президент Мальты с
2009.

По образованию
юрист.





Население

Население Мальты, очень многочисленно, составляет более **400 тыс.** человек . Плотность его превышает **1000 человек на 1км²**, т. е. выше, чем в самых населенных странах Европы.

Мальтийский язык представляет собой диалект арабского языка — его хорошо понимают в Тунисе. Но письменность основана на латинском алфавите.



Религия

В быту сильно влияние религии. По вероисповеданию мальтийцы **католики**.

Христианство

Сохраняется здесь с первых веков и очень influent. На острове более **350 церквей**, более **1000 священников** и **монахов**.

Широко отмечают церковные, но есть и светские праздники, главный из которых — **8 сентября**, в память победы над турками (**1565**)

сопровождается красочными карнавалами.

На праздниках можно увидеть национальную одежду.



Географическое положение



Мальта расположена почти в центре **Средиземного моря** между **Сицилией (90 км)** и **Тунисом (230 км)**.

Ее **площадь – 245.7 кв.км.** Как государство, она состоит из множества островов, образующих так называемый

Мальтийский архипелаг: Мальта, Гозо, Комино, Филфла, Манозль, Кминотто, Острова Св. Павла

Мальта самый большой остров архипелага.

Столица - город **Валлетта**.



Климат

Климат на Мальте типичен для **Средиземноморья**: зимы мягкие

и влажные, лето жаркое и сухое. Мальтийский климат теплый и благоприятный.

На **Мальте** не бывает холодных ветров, тумана, снега или морозов.

Температура воздуха не ниже $+15\text{ }^{\circ}\text{C}$ зимой и не выше $+35\text{ }^{\circ}\text{C}$ летом.

Самое жаркое время приходится на период с середины июля по середину сентября.





Рельеф

На **Мальте** нет ни рек, ни гор.

Террасами спускающиеся со склонов холмов поля, разделяемые друг от друга невысокими каменными стенами, являются самой характерной особенностью мальтийского ландшафта.

Глубоко изрезанное побережье **Мальты** образует многочисленные гавани, скалистые

бухты и песчаные пляжи. Протяженность береговой линии

острова **Мальта** составляет **137 км,**
а острова **Гозо** – **43 км.**

Флора и фауна Мальты



Растительный и животный мир Мальты разнообразен. На островах растет более **1000** видов цветущих растений и обитает очень много асексомых (например, более **600 видов жуков**, около **590 видов бабочек и мотыльков**, **150 видов пчел, ос и муравьев**), а также **9 видов рептилий**, **13 видов птиц** (не считая многочисленных перелетных), **20 видов млекопитающих**.



Столица Мальты - Валетта





Валлетта

Главный город **Мальты** — **Валлетта**, порт и столица. Основана после победы над турками в XVI в. Сейчас это шумный многонациональный портовый город.

Характерный тип городских построек — каменный дом с неизменной галереей над фасадом. В **Валлетте** сохранились памятники архитектуры XVI-XVIII вв. — старинные дома, церкви.



Дворец Великого Магистра Возведен в середине XVI века по проекту Джироламо Кассара. Сейчас здесь расположены парламент и резиденция президента.



Собор святого Иоанна построен в середине XVI века по проекту Джироламо Кассара. Расположен в самом центре города Валетта на площади



«Манозль» - один из старейших театров Европы, построенный в 1731 году

Манозлем де Вильеной. Зал театра обладает уникальной акустикой. Лучшие артисты мира почитают за большую честь выступать здесь.



Экономика Мальты

На Мальте расположен ряд крупных предприятий, требующих высококвалифицированной рабочей силы:

производство микрочипов, печать денежных знаков, обслуживание самолётов, программирование и т. п.



Основная отрасль экономики Мальты — туризм.





Мальта является одним из крупнейших мировых центров изучения английского языка и принимает студентов со всего мира.

Промышленность

Особое значение имеют предприятия, связанные с судоходством. Мальтийские доки — одно из крупнейших судоремонтных предприятий на Средиземном море, обслуживающее более 70 стран мира. Промышленность представлена металлообрабатывающей, химической, легкой и пищевой отраслями. Есть предприятия легкой и пищевой промышленности.



Транспорт

Огромную роль в жизни архипелага играет морской транспорт.

Внешние воздушные перевозки обеспечивает аэропорт Лука.

Железных дорог нет, но в стране более 60 тыс. автомобилей.



Рукотворные достопримечательности Мальты

Мальта занимает лидирующее место в мире не только по плотности населения, но и по количеству исторических памятников на единицу площади. Цивилизация обрела здесь законченные формы по крайней мере шесть тысячелетий тому назад, и с тех пор **Мальта** не оставалась в запустении и забвении – наоборот, одни завоеватели сменяли других и оставляли после себя характерное наследие в виде объектов архитектуры, ваяния, письменности и иных продуктов культурной жизнедеятельности.


МНАЙДРА (MNAJDRA) – мегалитический храм (3000-3500 лет до н.э.) Юг Мальты. Обнаружены в сер. XIX века



Хаджар-Им - один из наиболее известных доисторических храмов на Мальте. **Хаджар** - от арабского "**хагар**" - камень, "**им**" - стоячий, «**стоячий камень**» (2700 лет до н.э.) Юг Мальты. Обнаружены в 1839 г.



Катакомбы, находящиеся на Мальте в Рабате — пригороде **Мдины**, называются катакомбами **святой Агаты**, т.к. по местному преданию, святая некоторое время находилась на Мальте, скрываясь от преследователей.



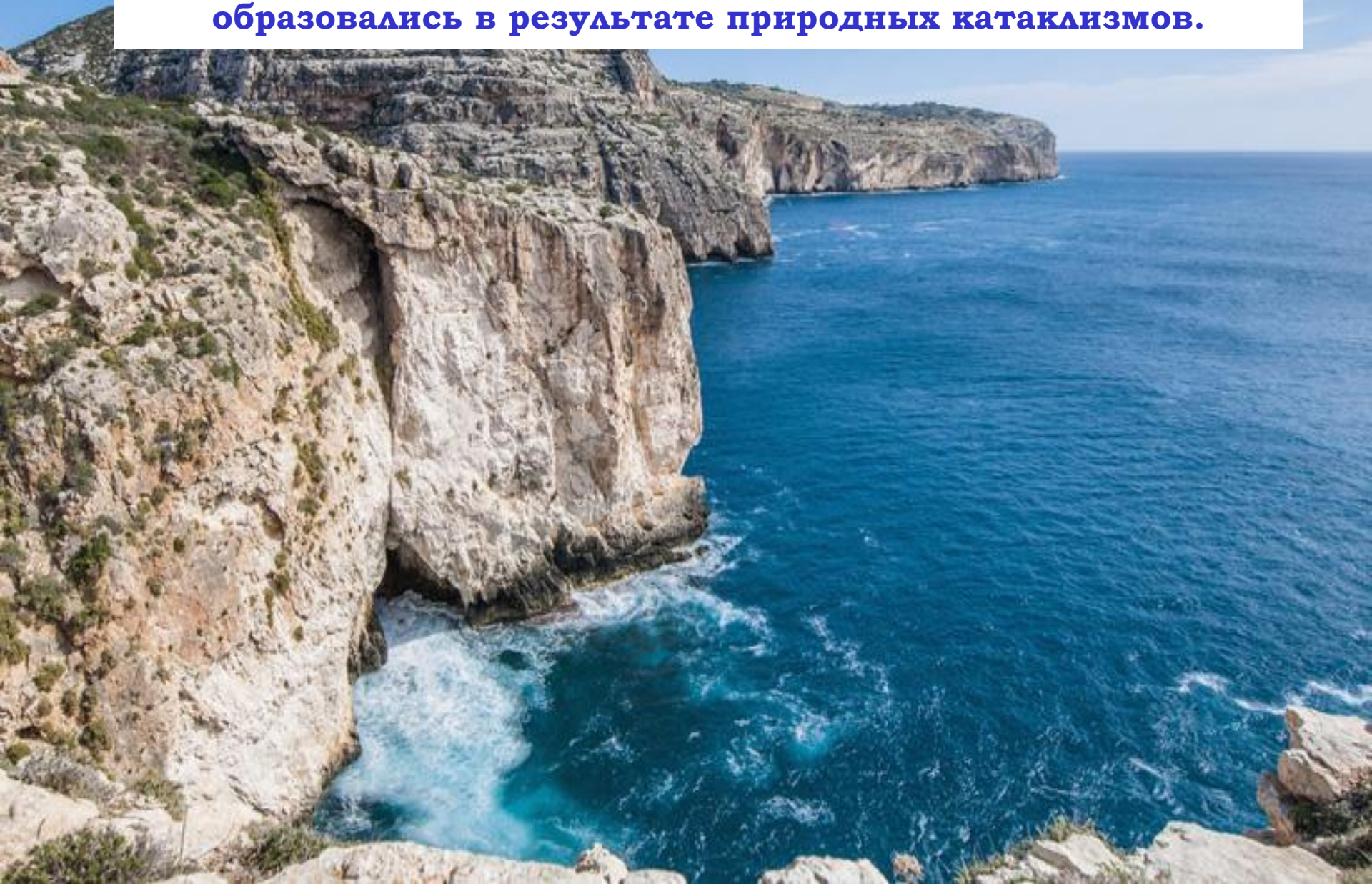
Природные достопримечательности Мальты



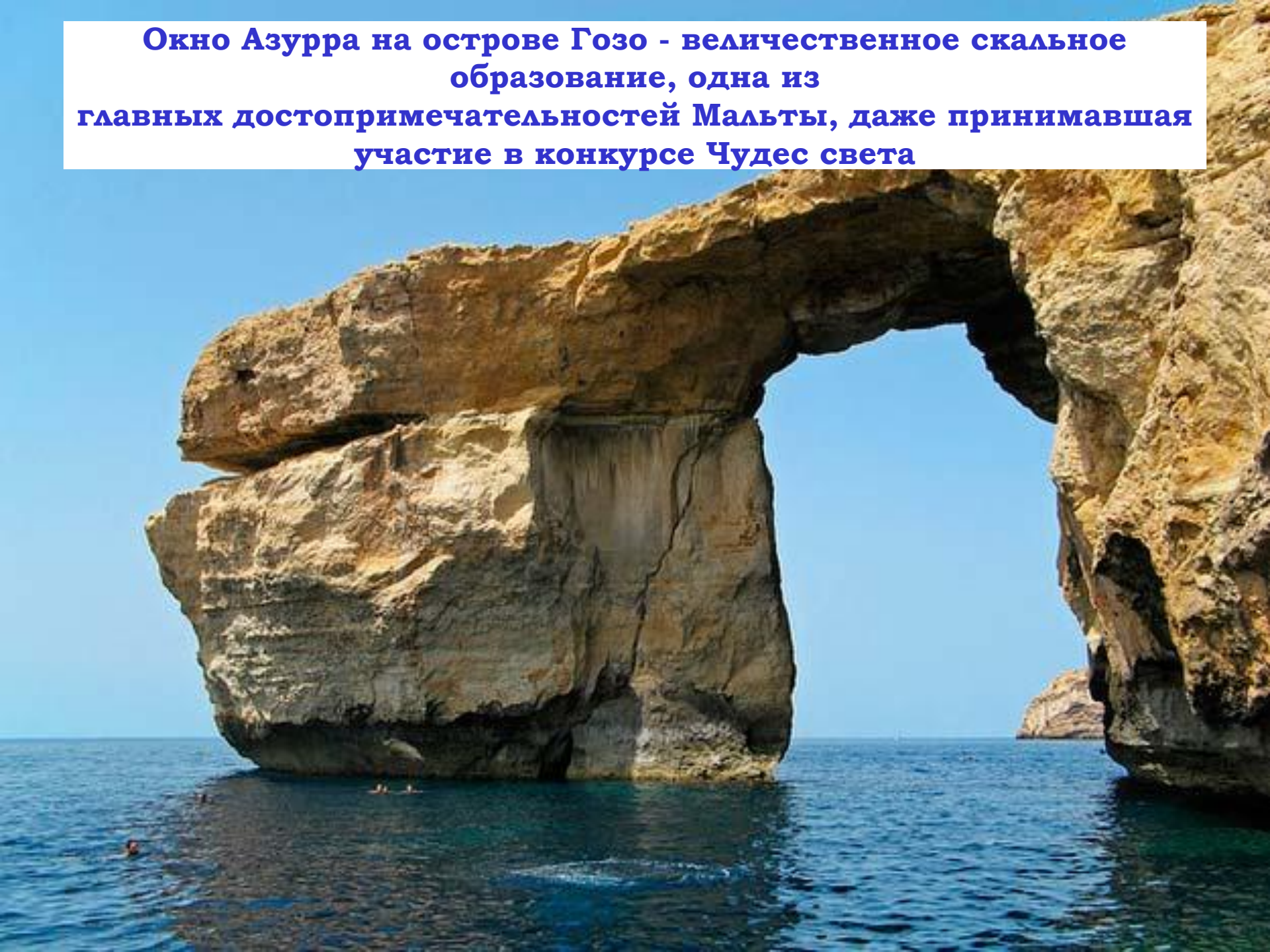
Голубой грот - излюбленное место туристов, пещеры в скале, где плещется морская вода необыкновенно бирюзового цвета



Утесы Дингли (Dingli Cliffs) - почти отвесные скалы на Мальте высотой до 253 метров, которые когда-то образовались в результате природных катаклизмов.



Окно Азурра на острове Гозо - величественное скальное образование, одна из главных достопримечательностей Мальты, даже принимавшая участие в конкурсе Чудес света



Ресурсы интернет

- <http://www.maltatour.ru/file/68fbd970/003.jpg> голубой грот
- http://www.maltatour.ru/file/105da815/archaeology_1_0001.jpg мегаликтические
- <http://www.sistaminuten.se/guide/malta/dinglicliffs/gallery/001.jpg> дингли
- <http://notinerd.com/wp-content/uploads/2012/11/187.jpg> окно света
- <http://utavel.ru/files/zagran/flags/ Malta Flag.jpg> флаг
- <http://www.i-g-t.org/wp-content/uploads/2013/01/8da77a2ba7e5.jpg> президент
- <http://club.foto.ru/gallery/images/photo/2010/05/30/1576897.jpg> ящерица
- <http://cdn1.arkive.org/media/41/414D4910-7E83-48D2-A667-F5A745A15C2E.jpg> соляное дерево
- http://www.touristplaces.ru/Uploaded/point_photos/point658_Coat_of_arms_of_Malta.png герб
- <http://img.travel.ru/images2/2007/11/object116767/m191107-10.jpg> на улицах Валетты
- <http://geoid.ru/static/user/photos/thumbs4/112389.jpg> вся Валетта
- http://discoveric.ru/tmp/upload/record/1096/w_1096-4.jpg дворец Святого магистра
- <http://planetolog.ru/maps/country/dk/malta.gif> карат мальты
- http://www.krugosvet.ru/images/1005423_lm_malta.gif карта
- <http://www.intergid.ru/modules/tourism/photogallery/excursion/616/1.jpg> собор
- http://img.travel.ru/images2/2013/02/object212512/085_129764855.jpg манозель
- <http://www.malta2u.com/media/images/products/71.jpeg> доки
- http://www.realhistoryww.com/world_history/ancient/Images_Etruscan/Malta_temple.jpg а
- http://img-fotki.yandex.ru/get/4700/omyworld.40/0_58e94_bf0f4015_XL.jpg мнайдра
- <http://img.svadbabest.ru/images/photos/midle/976b3cfa0e.jpg> церк
- http://img1.liveinternet.ru/images/attach/c/1/63/541/63541359_1283457556_1265581757_1.jpg рельеф
- <http://www.moto-autokraft.ru/malta/foto/prazdn.jpg> праздник
- http://leronta.ru/upload/image/malta/golden%20bay_1.jpg климат
- http://leronta.ru/upload/image/malta/golden%20bay_1.jpg самолет
- <http://www.ekaholiday.ru/files/images/valletta.jpg> транспорт
- http://www.lanzy.ru/uploads/posts/2013-03/1364500281_27204268.jpg промышленность
- <http://www.independent.com.mt/uploads/media/NewspaperArticleImage-MediaItem/Large/1609170948-11-Malta-Film-Fund-2011-Feature-Film-Simshar-Malta-sees-ind.jpg> празд церковный
- <http://www.independent.com.mt/uploads/media/NewspaperArticleImage-MediaItem/Large/1609170948-11-Malta-Film-Fund-2011-Feature-Film-Simshar-Malta-sees-ind.jpg> студенты
- <http://s42.radikal.ru/i095/1304/62/9f646082206b.jpg> ФЛАГ
- <http://cnho.files.wordpress.com/2009/11/ggantija.jpg?w=600&h=396> хаджар
- http://www.hotelnews.ru/pictures/10723_350.jpg отдых
- <http://im0-tub-ru.yandex.net/i?id=527504033-49-72&n=21> дайвинг
- <http://journeying.ru/images/stories/malta-rabat-st-agatha-catacombs-by-mario-galea-1.jpg> катакомбы св.Агаты