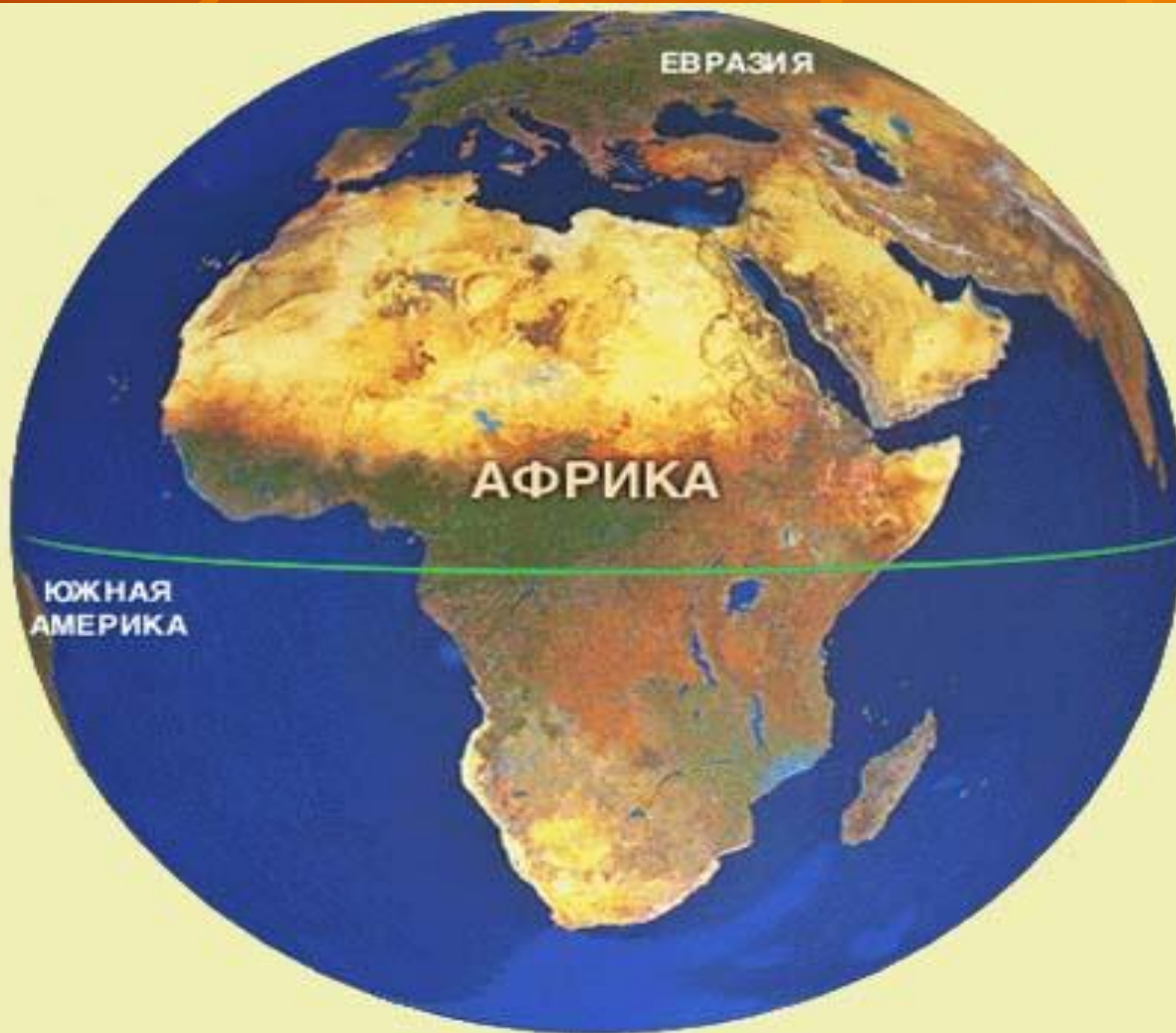


АФРИКА



Фурдуй Валентина Николаевна, учитель географии МБОУ Егорлыкской СОШ № 7 им. О. Казанского. Ростовская область.

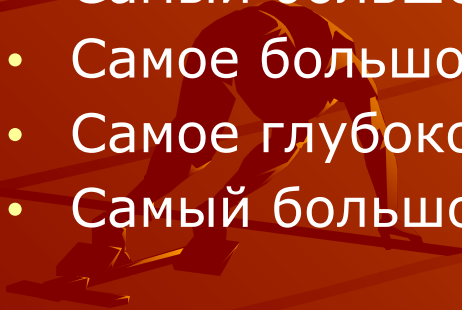
ГЕОГРАФИЧЕСКАЯ СПРАВКА

- Площадь – 30.3 млн. км. кв
- Средняя плотность населения – 23 чел. на 1 км. кв.
- Количество стран – 55
- Протяженность береговой линии – 36.888 км



ГЕОГРАФИЧЕСКИЕ ЧЕМПИОНЫ АФРИКИ

- Самая высокая точка Африки- вулкан **Килиманджаро** – 5895 м.
- Самая длинная река – **р. Нил**
- Самая многоводная река – **р. Конго**
- Самая большая пустыня- **Сахара**
- Самый большой водопад – вод **Виктория**
- Самое большое озеро – **Виктория**
- Самое глубокое и самое длинное озеро – **Танганьика**
- Самый большой остров у берегов Африки- **Мадагаскар**



Политическая карта Африки



Народы Африки



Население Кении




Девушки из племени самбуру



Жительница Конго



Жительница государства Кот...



ТУАРЕГИ



Жители Танзании из племени массаи




Семьи африканских народов многодетны



Африканские пастухи



Житель Буркина Фасо



Житель Египта



Вулкан Килиманджаро



Египетские пирамиды



Река Нил



Водопад Виктория



Озеро Виктория



Озеро Ньяса



Озеро Танганьика



Гейзеры



Африканские слоны



ЛЬВЫ



ЛЕОПАРДЫ



ра

Верблюд



Жирафы



ОБЕЗЬЯНЫ



Бегемот



Фламинго



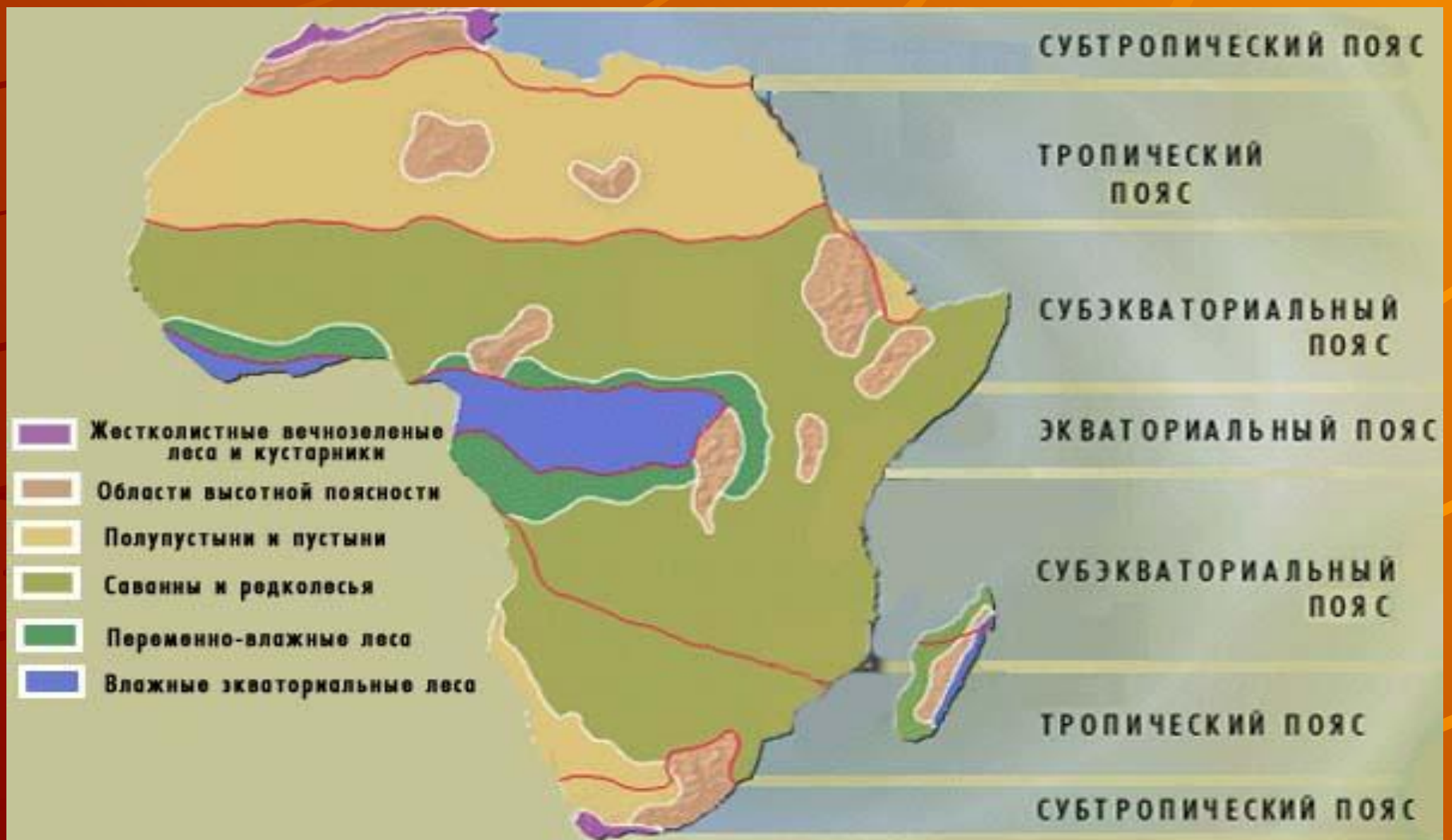
Национальный парк Рувензори



Заповедник Садони. Танзания



ПРИРОДНЫЕ ЗОНЫ



Влажный экваториальный лес



Природная зона саванн



Равнины Африки



Пустыня Сахара



Пустыня Калахари



Пустыня Намиб



Капские горы



Южная Африка. Столовая гора



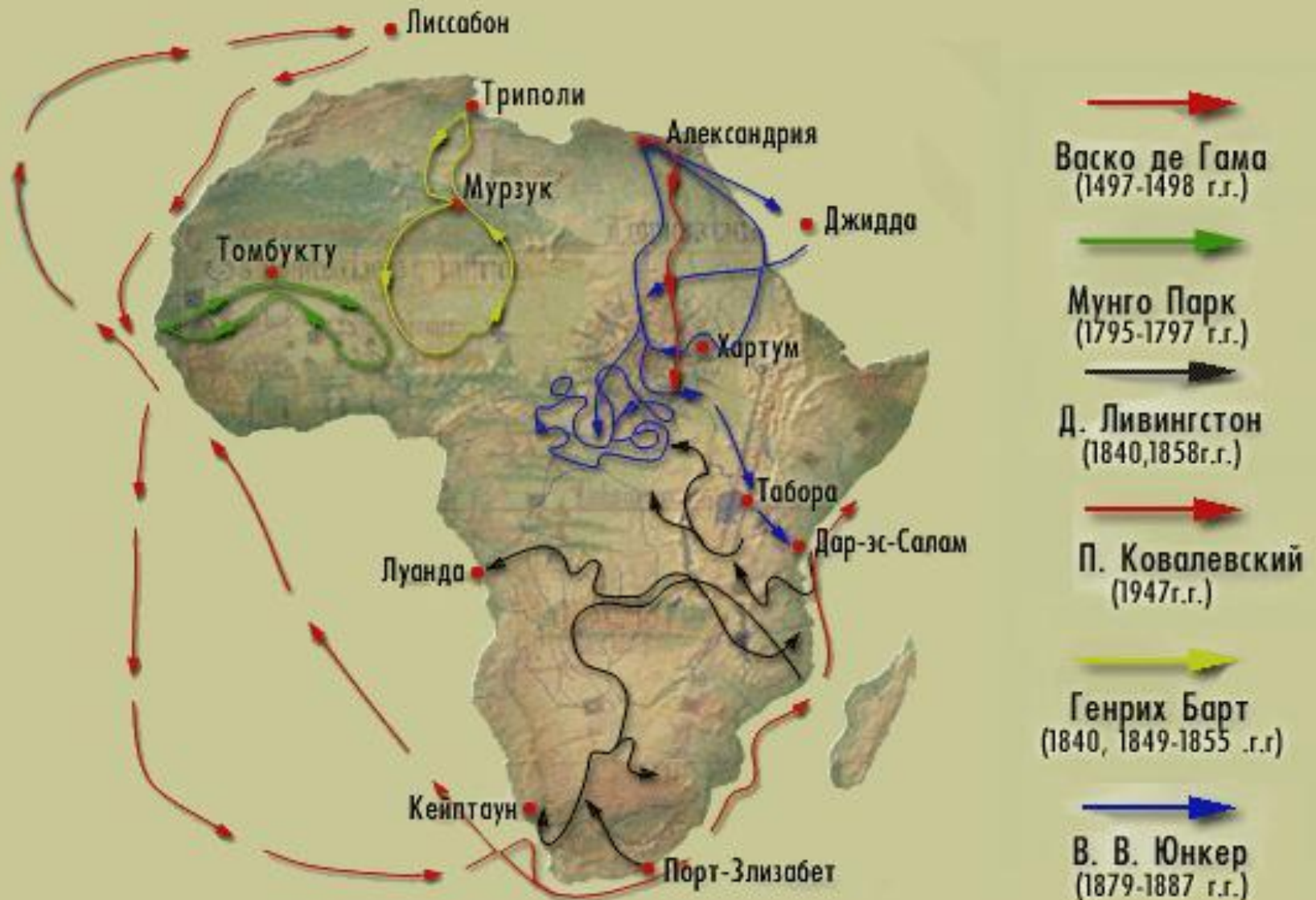
ДРАКОНОВЫ ГОРЫ



Серенгети. Танзания



Исследования Африки



Васко да Гама



Географическое положение

