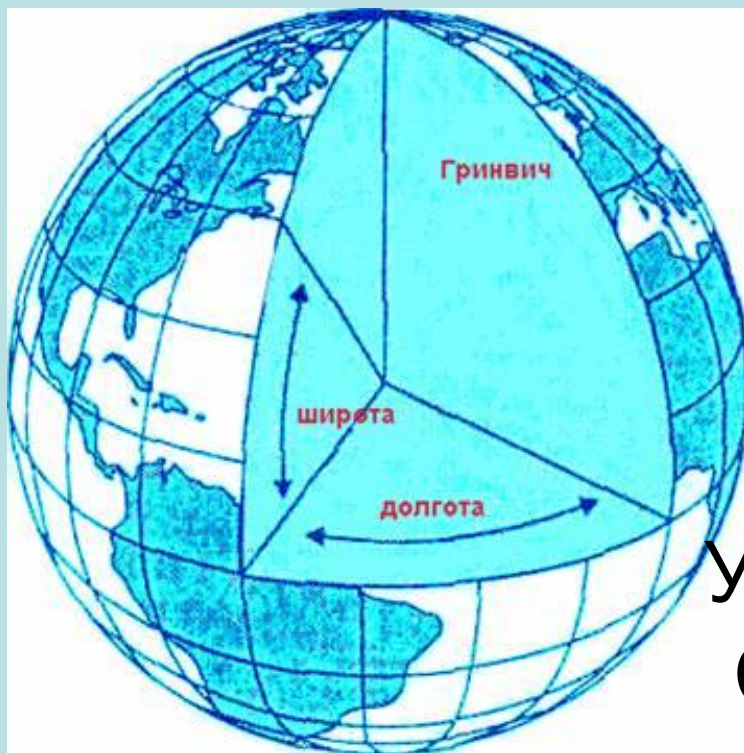
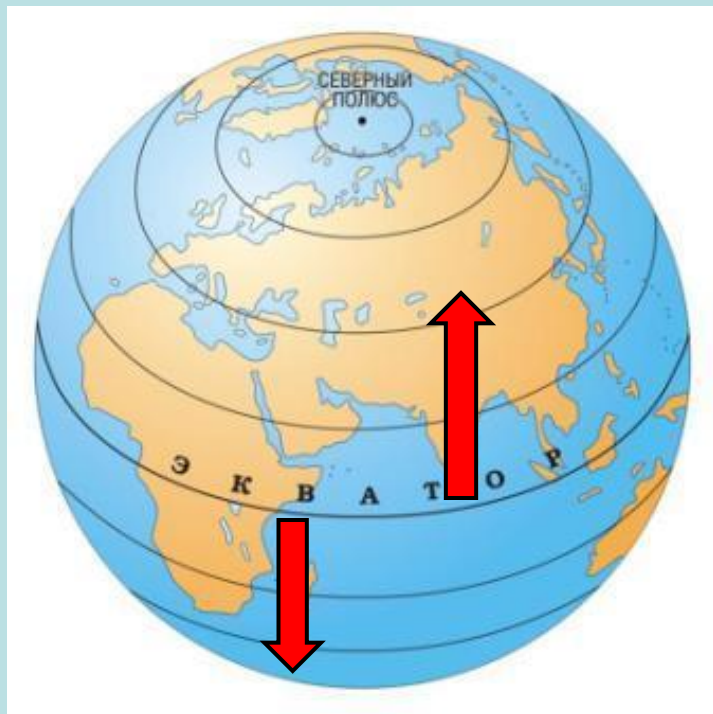


# Географические координаты



Учитель географии:  
Сейсембаева А.С.



# Географическая широта

Это удаление точки к **СЕВЕРУ**

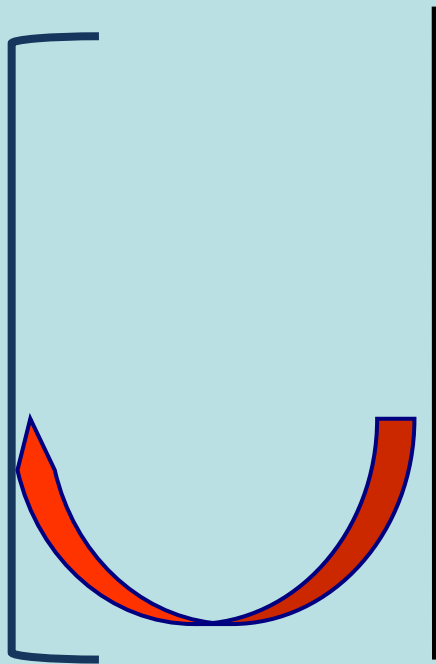
**С. Ш.**

или

к **ЮГУ**

**Ю. Ш.**

от экватора,  
выраженное в градусах



180 °

0 °

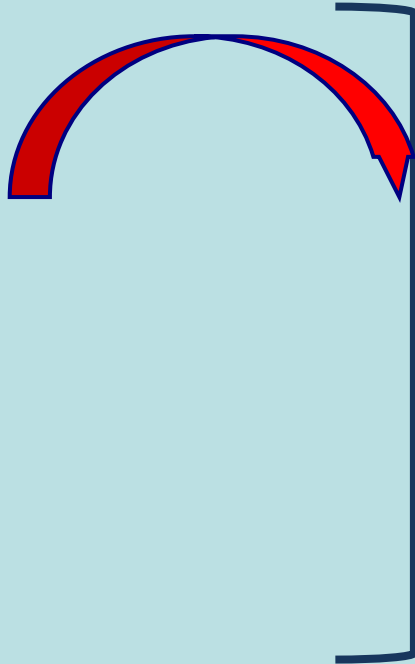
ме

ри

ди

ан

З.-Д.-

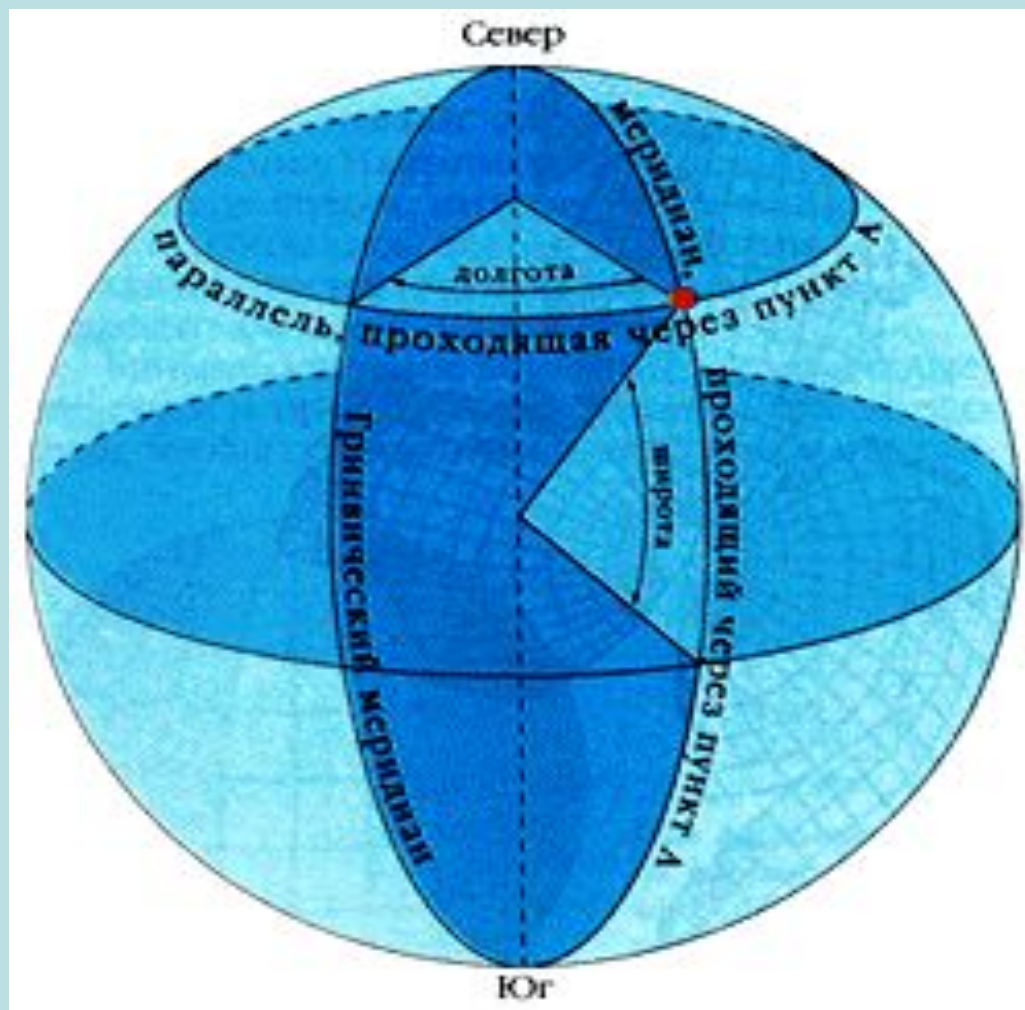


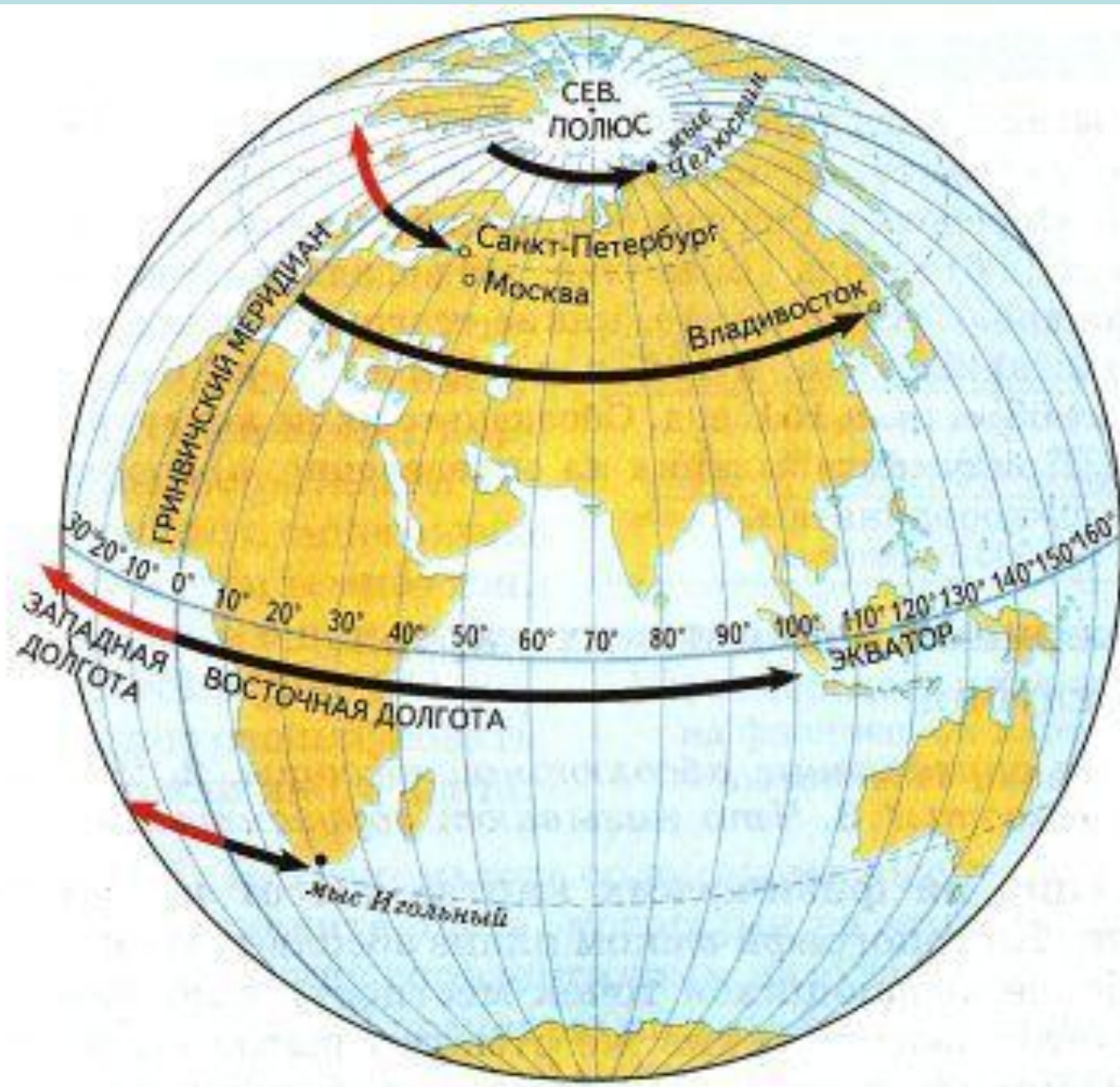
180 °

В.-Д.-


Географическая долгота

# Что значит «определить географические координаты»?





# Викторина



К а и р

31° с.ш.; 32° в.д.





П а р и ж

48 ° с.ш.; 3 ° в.д.



# Мельбурн

38 ° ю. ш.  
146 ° в. д.



# г. Вашингтон

39 ° с. ш.  
77 ° з. д.



# КАНАЛЫ:

Суэцкий

Панамский

31 ° с. ш.;

9 ° с. ш.;

33 ° в. д.

79 ° з. д.

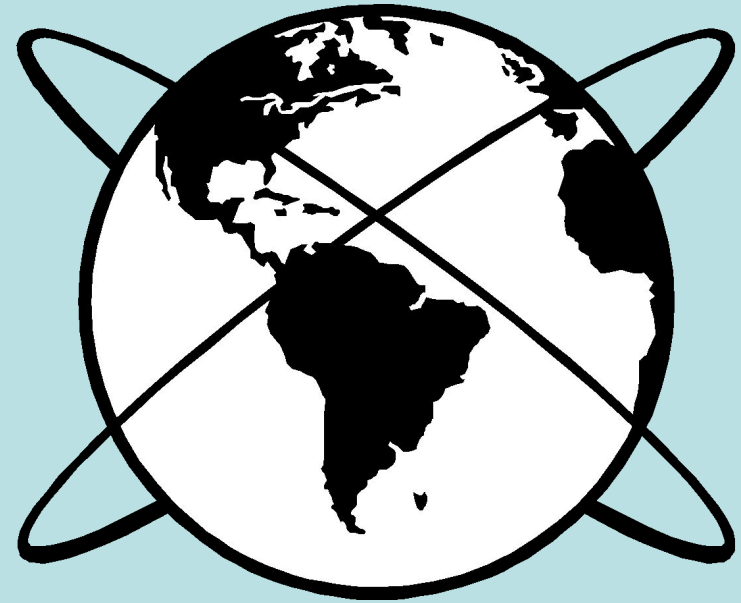
# вулканы

4° с. ш.  
9° в.д.

Камерун

57° с. ш.  
162° в.д.

Ключевская Сопка



**Придумайте  
свои задания  
на определение  
географических  
координат**